

DATOS INFORMATIVOS

INSTITUTO DE INVESTIGACIONES PESQUERAS
PATRONATO DE INVESTIGACIÓN CIENTÍFICA Y TÉCNICA
"JUAN DE LA CIERVA"
C.S.I.C.

3


FICHAS DE IDENTIFICACIÓN DE ESPECIES
Atlántico Oriental. Estrecho de Gibraltar-Cabo Verde
(Zona CECAF 34)

I Or. Percomorphi, *Fam. Sparidae*

D. LLORIS, C. ALLUÉ, J. RUCABADO, C. BAS

II Cl. Cephalopoda

C. ALLUÉ, D. LLORIS, J. RUCABADO, A. GUERRA, E. MORALES



Barcelona, enero de 1977

DATOS INFORMATIVOS es una publicación editada por el INSTITUTO DE INVESTIGACIONES PESQUERAS destinada a recoger aquel tipo de información científica que por sus características servirá de base para ulteriores trabajos de más rigurosa elaboración.

Con miras a una más rápida y ágil difusión de la edición, esta serie no tendrá periodicidad fija. Cada número incluirá una o más contribuciones referentes a los programas que se desarrollan en el Instituto.

* * *

la correspondencia debe dirigirse a :

INSTITUTO DE INVESTIGACIONES PESQUERAS
Paseo Nacional s/n BARCELONA-3 (ESPAÑA)

Datos informativos		
Inst. Inv. Pesq.	3	enero 1977

© Copyright Instituto de Investigaciones Pesqueras
Barcelona-3 (ESPAÑA)

P R E S E N T A C I Ó N

El Instituto de Investigaciones Pesqueras viene dedicando, desde 1971, un gran esfuerzo al estudio de las pesquerías de la plataforma noroccidental africana, entre el estrecho de Gibraltar y cabo Verde, a través de una serie de expediciones científicas, llevadas a cabo a bordo del B/O CORNIDE DE SAAVEDRA, formando parte del programa 'Exploración Científica de la Plataforma Africana'.

Los investigadores que participaron en las campañas pesqueras echaron en falta la disponibilidad de monografías taxonómicas para el área citada, puestas al día, completas, con suficiente rigor científico, esquemáticas y de fácil aplicación, de modo que facilitaran la identificación de las especies que aparecieran en las capturas. Para subsanar esta laguna, desde la primera expedición el Grupo de Pesquerías de Barcelona tuvo la feliz idea de iniciar la confección de unas Fichas Provisionales de Identificación para su uso exclusivo, que se han ido enriqueciendo y perfeccionando en ulteriores campañas.

Como resultado de este valioso esfuerzo, el Instituto se complace en presentar la colección de FICHAS DE IDENTIFICACIÓN DE ESPECIES, ATLÁNTICO ORIENTAL, ESTRECHO DE GIBRALTAR - CABO VERDE (ZONA CECAF 34) que, agrupadas por familias, serán publicadas sucesivamente en forma de documentos de trabajo.


La necesidad de un control, cada vez más estrecho y eficaz, de los recursos marinos, obliga a la confección de estadísticas de captura rigurosas y detalladas, siendo necesario en su computación la identificación clara y segura de las especies que corrientemente son desembarcadas y aún de aquellas otras que, carentes de interés comercial, forman parte de las capturas. En este sentido los autores se han esforzado en

confeccionar unas FICHAS que puedan ser útiles tanto a los científicos, no especializados en sistemática zoológica, como a los profesionales de la pesca, tanto pescadores como armadores, inspectores y personal de lonjas, autoridades pesqueras y portuarias, etc. Por esta razón el texto es breve y claro, evitando en la medida de lo posible el uso de tecnicismos.

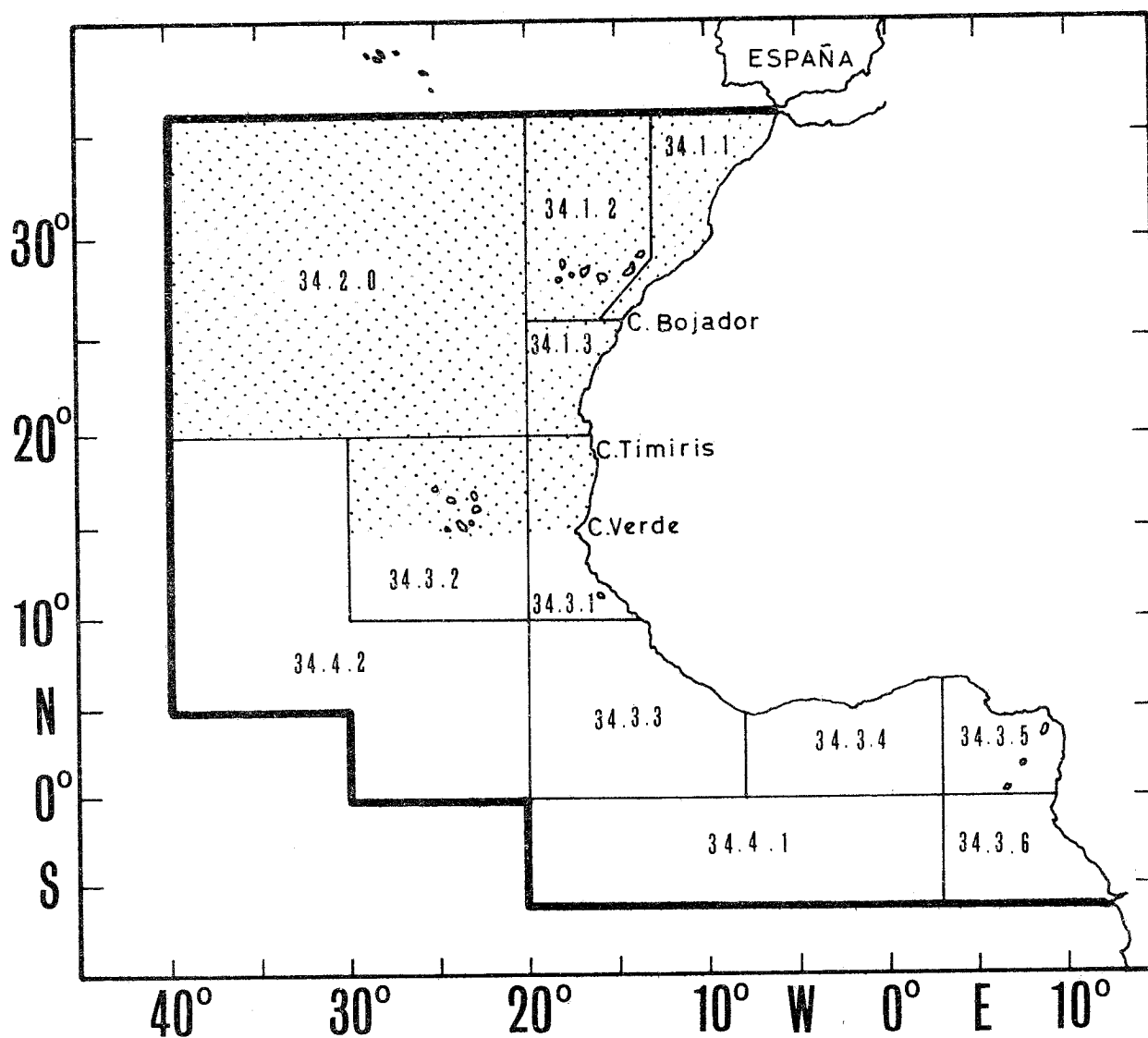
En cada FICHA, además de los caracteres específicos de identificación, fáciles de localizar, se indican los que las diferencian con las especies más próximas del área de estudio, todo ello acompañado de dibujos esquemáticos. Como notas complementarias, los autores recogen los códigos de identificación de FAO y UNESCO, sinonimias, nombres vulgares aceptados como oficiales en cada país, aspectos biológicos y comportamiento, distribución geográfica y batimétrica y métodos de captura.

Cualquier sugerencia, modificación, corrección, adición y en general todo comentario que deseen aportar los usuarios de las FICHAS, será bien recibido por los autores y tenido en cuenta en ediciones futuras.

Por último, hemos de señalar la intervención del Dr. J.J. LÓPEZ en la revisión de los originales y de los Dres. P.SUAU y P.ARTÉ en la aportación de sugerencias taxonómicas. La Sra. C.BORRUEL mecanografió parte de los textos y la Srta. T.PALOMERA confeccionó las maquetas. Los Sres A.PINAR y J.LAMBEA cuidaron, respectivamente, la reproducción fotográfica y la impresión.



- Dr. B. Andréu -
Director del Instituto



Divisiones estadísticas adoptadas por el Comité de Pesca para el Atlántico Centro Oriental (CECAF). El área punteada es la zona para la cual se describen las especies incluidas en FICHAS DE IDENTIFICACIÓN DE ESPECIES, ATLÁNTICO ORIENTAL (Estrecho de Gibraltar - Cabo Verde. Área CECAF 34).