TAPA

21

Traballos en Arqueoloxía da Paisaxe

Laboratorio de Arqueoloxía e Formas Culturais
Universidade de Santiago de Compostela
(Unidad Asociada al CSIC - Instituto de Estudios Gallegos P. Sarmiento)

La Arqueología en la Gasificación de Galicia 14: Corrección de Impacto de las redes y ramales de A Coruña

Xesús Amado Reino, Patricia Mañana Borrazás y Paula Ballesteros Arias

TAPA 21

Traballos en Arqueoloxía da Paisaxe

La Arqueología en la Gasificación de Galicia 14: Corrección de Impacto de las redes y ramales de A Coruña

Xesús Amado Reino, Patricia Mañana Borrazás y Paula Ballesteros Arias

Laboratorio de Arqueoloxía e Formas Culturais, IIT, Universidade de Santiago de Compostela

(Unidad Asociada al CSIC - Instituto de Estudios Gallegos Padre Sarmiento)

Primera Edición, Diciembre de 2001

TAPA

Traballos en Arqueoloxía da Paisaxe

comité editorial

Felipe Criado Boado IEGPS, CSIC (director)

Xesús Amado Reino, LAFC,IIT, USC (secretario de TAPA)
César Parcero Oubiña, LAFC,IIT, USC (secretario de CAPA)

Isabel Cobas Fernández, LAFC,IIT, USC
María Pilar Prieto Martínez, LAFC,IIT, USC

Rafael Rodríguez Carreira, LAFC,IIT, USC
Anxo Rodríguez Paz, LAFC,IIT, USC

consejo asesor

Alejandro Haber, Universidad Nacional de Catamarca (Argentina)
José Mª López Mazz, Universidad de Montevideo (Uruguay)
Manuel Díaz Vázquez, Profesional Libre
Almudena Hernando Gonzalo, Universidad Complutense
Fidel Méndez Fernández, Fundación Federico Maciñeira
Eugenio Rodríguez Puentes, D. X. do Patrimonio Cultural, Xunta de Galicia
Manuel Santos Estévez, LAFC,IIT, USC
Juan Vicent García, Centro de Estudios Históricos, CSIC

dirección de contacto

Secretaría de TAPA
Laboratorio de Arqueoloxía e Formas Culturais
Universidade de Santiago de Compostela

Apdo. de Correos 994
15700 Santiago de Compostela
Galicia, España

Tel. 981 590555
Fax 981 598201

E-mail phpubs@usc.es
Web http://www-gtarpa.usc.es/TAPA

ejemplares

Cualquier persona interesada en recibir ejemplares de esta serie
puede ponerse en contacto con la Secretaría de TAPA
mediante el teléfono o e-mail que figuran arriba.

Edita: Laboratorio de Arqueoloxía e Formas Culturais, IIT, USC, *(Unidad Asociada al CSIC - Instituto de Estudios Gallegos Padre Sarmiento)*

Depósito Legal: C-2390- 01
ISBN de la Serie: 84-8264-190-5
ISBN del Volumen: 84-699-6938-2

TABLA DE CONTENIDO

Presentación 7
Introducción 8
Datos Técnicos de las Redes 9
Red de Ferrol 9
Ramal Irixoa-Neda 10
Red de A Coruña 10
Red de Santiago de Compostela 11
Antecedentes 12
Desarrollo del seguimiento 13
Red de Ferrol 13
Ramal Irixoa-Neda y Red de A Coruña 13
Red de Santiago de Compostela 13
Descripción de las zonas de trabajo 14
Red de Ferrol 14
Ramal Irixoa-Neda 16
Red de A Coruña 17
Red de Santiago 18
Problemática Arqueológica 19
Red de Ferrol 19
Problemática específica 20
Ramal Irixoa-Neda 20
Red de A Coruña 21
Problemática específica 22
Red de Santiago 22
Objetivos de la Intervención 22
Metodología de trabajo 23
Identificación y Evaluación de Impactos 23
Medidas Correctoras 24
Descripción de las diferentes fases de trabajo 25
Trabajo de gabinete 25
Trabajos de Seguimiento y Control 26
Realización de Actuaciones especiales 27
Resultados de los Seguimientos Arqueológicos 27
Red de Ferrol 27
Catalogación de yacimientos nuevos 27
Labores de seguimiento 27
Impactos 28
Áreas de cautela durante el seguimiento 29
Actuaciones Especiales e Intervenciones Puntuales 31
Ramal Irixoa-Neda y Red de A Coruña 32
Ramal Irixoa-Neda 32
Catalogación de yacimientos nuevos 32
Labores de seguimiento 32
Impactos 33
Zonas arqueológicas 34
Áreas de cautela durante el seguimiento 36
Modificaciones del trazado 37
Actuaciones Especiales 37
Intevenciones puntuales 38
Red de A Coruña 41
Catalogación de yacimientos nuevos 41
Labores de seguimiento 41
Impactos 42
Zonas Arqueológicas 43
Áreas de cautela durante el seguimiento 44
Modificaciones del trazado 45
Actuaciones Especiales e Intervenciones Puntuales 46

Derivaciones no construidas 46
Red de Santiago de Compostela 46
Catalogación de Yacimientos nuevos 46
Labores de seguimiento 46
Impactos 48
Variantes del trazado 49
Zonas Arqueológicas 49
Bibliografía 50
Anexos 52
Anexo 1: Tablas 53
Relación de Puntos en Yacimientos: Red de Ferrol 55
Relación de Puntos en Yacimientos: Ramal Irixoa-Neda 55
Relación de Puntos en Yacimientos: Red de A Coruña 56
Relación de Puntos en Yacimientos: Red de Santiago 56
Relación de Entidades: Red de Ferrol 57
Relación de Entidades: Ramal Irixoa-Neda 58
Relación de Entidades: Red de A Coruña 61
Relación de Entidades: Red de Santiago 63
Anexo 2: Catálogos 64
Catálogo 1. Red de Ferrol 65
Catálogo 2. Red de Irixoa-Neda 83
Catálogo 3. Red de A Coruña 147
Catálogo 3. Red de Santiago 171
Anexo 3: Cartografía 183
Plano director de las Redes de A Coruña 183
Mapa 1: Red de Ferrol 184
Mapa 2: Ramal Irixoa-Neda 185
Mapa 3: Red de A Coruña 186
Mapa 4: Red de Santiago de Compostela 187

FICHA TÉCNICA

Programa de Control y Corrección de Impacto Arqueológico de la Construcción de la Red de Gasificación de Galicia

realización de los trabajos

Grupo de Investigación en Arqueoloxía da Paisaxe
Departamento de Historia I
Universidade de Santiago de Compostela

desarrollo de las actuaciones

noviembre de 1998 a junio de 1999 (Red de Ferrol)
octubre de 1997 a julio de 1998 (Ramal Irixoa-Neda)
octubre de 1997 a mayo de 1999 (Red de Coruña)
enero a noviembre de 1998 (Red de Santiago)

coordinadores de Planes

Xesús Amado Reino (Evaluación y Seguimiento)
César Parcero Oubiña (Actuaciones Especiales)
María del Carmen Martínez López (Gabinete)

dirección de las actuaciones

Red de Ferrol
Paula Ballesteros Arias (14/11/1998 a 10/06/1999)
Red de Coruña y Ramal Irixoa-Neda
María José Bóveda (22/10/1997 a 23/03/1998)
Paula Ballesteros Arias (23/03/1998 a 30-05-1999)
Red de Santiago
Isabel Cobas Fernández (26/01/1998 a 06/11/1998)

redacción de los informes

Xesus Amado Reino
Paula Balesteros Arias
Isabel Cobas Fernández
María del Carmen Martínez López

trabajo de campo

Manuel Santos Estévez, Paula Ballesteros Arias, Patricia Mañana Borrazás y Pilar Fernández Pintos

actuaciones especiales

Roberto Aboal Fernández, Mar Cortegoso Comesaña, Elena Lima Oliveira y Luis Zotes Flores

estudio de materiales arqueológicos

Isabel Cobas Fernández (redacción de Informes de materiales), María del Mar López Cordeiro, María Pilar Prieto Martínez y Yolanda Porto Tenreiro

delineación

Anxo Rodríguez Paz

autoedición

Sergio Martínez Bogo

tratamiento de la información

Patricia Mañana Borrazás, Matilde Millán Lence, Teresa Neo Pérez y Mercedes Rey González

director del programa

Felipe Criado Boado

referencias administrativas

Trabajo realizado dentro del Proyecto Marco "**Programa de Control y Corrección del Impacto Arqueológico de la construcción de la Red de Gasificación de Galicia**", presentado en la Dirección Xeral de Patrimonio Cultural el 22 de enero de 1997.

Trabajos arqueológicos autorizados por la Dirección Xeral de Patrimonio Cultural (Consellería de Cultura, Comunicación Social e Turismo) según Resoluciones del:
14 de noviembre de 1998 (Red de Ferrol)
22 de octubre de 1997, 20 de febrero de 1998, 23 de marzo de 1998, 31 de julio de 1998 y 11 de enero de 1999 (Ramal Irixoa –Neda y Red de Coruña)
26 de enero de 1998, 6 de julio de 1998 y 21 de octubre de 1998 (Red de Santiago de Compostela)

Claves de expediente administrativo:
CJ102A 97/232-0 y CJ102A 98/038-0 (Red de Coruña y Ramal Irixoa-Neda)
CJ102A 98/258-0 (Red de Ferrol)
CJ102A 98/005-0 (Red de Santiago).

Códigos de actuación de la USC:
97G08 (Ramal Irixoa-Neda)
97G09 (Red de Ferrol)
97G10 (Red de Coruña)
97G11 (Red de Santiago)

Códigos de proyecto de Gas Natural:,
A32/46001335 (Ramal Irixoa-Neda)
A32/46001336 (Red de Ferrol)
A32/46001337 (Red de Coruña)
A32/46001334 (Red de Santiago)

Situación: Construcción

financiación

Financiación del proyecto: Grupo Gas Natural

Financiación de la edición: Laboratorio de Arqueoloxía e Formas Culturais

TAPA 21

La Arqueología en la Gasificación de Galicia 14: Corrección de Impacto de la redes y ramales de A Coruña

Xesús Amado Reino, Patricia Mañana Borrazás y Paula Ballesteros Arias

Laboratorio de Arqueoloxía e Formas Culturais
Universidade de Santiago de Compostela

Primera Edición

Resumen

Este volumen presenta el resultado del seguimiento arqueológico de la construcción de los cuatro ramales y redes de la Red de Gasificación de Galicia en la provincia de A Coruña: Red de Ferrol, Ramal Irixoa-Neda, Red de A Coruña y Red de Santiago. Fueron catalogados un total de 21 yacimientos nuevos de diversas épocas, la mayor parte túmulos neolíticos. Estos seguimientos dieron lugar a tres intervenciones y una modificación de trazado, todas ellas en el Ramal Irixoa-Neda. La cantidad de impactos considerados fue de 213 y las áreas de cautela 9. Las 12 zonas arqueológicas consideradas presentaban principalmente yacimientos tumulares y petroglifos, siendo importante también el número de yacimientos y restos detectados de época medieval. Son de destacar los resultados obtenidos en el entorno del yacimiento de la Edad del Hierro: Coto do Castro (Cabanas) presentados en el volúmen 9 de esta serie.

Abstract

This text shows the result of the archaeological control of the building of a part of Galician Gasline, the secundary lines of: Ferrol, Irixoa-Neda, A Coruña and Santiago de Compostela, all of this in A Coruña Province. 21 new sites from diverse ages were catalogued, mostly Neolithic mounds. These controls give us three archaeological interventions and one path modification, all of them in Irixoa-Neda. 213 were the number of impact considered, and 9 were defended areas. The 12 archaeology areas considered mainly contain Mounds and rock engravings, with an important number of medieval age sites. Its necessary to mention the results gathering from an iron age site called Coto do Castro (Cabanas), all them exposed in this collection, issue number 9.

Palabras Clave

Arqueología del Paisaje. Gasoducto. Evaluación de Impacto Ambiental. Corrección de Impacto Arqueológico. Medidas Correctoras. Prospección arqueológica.

Keywords

Landscape Archaeology. Gas Line. Environmental Impact Assessment. Correction of the Archaeological Impact. Mitigation Strategy. Archaeological Survey.

Presentación

El trabajo que a continuación se presenta, forma parte del *Programa de Control y Corrección del Impacto Arqueológico de la construcción de la Red de Gasificación de Galicia*, desarrollado por el *Laboratorio de Arqueoloxía e Formas Culturais* (en adelante LAFC) de la *Universidade de Santiago de Compostela*. Los resultados de estos trabajos se publican bajo el título genérico *La Arqueología en la Gasificación de Galicia* en las series TAPA y CAPA editadas por este Laboratorio.

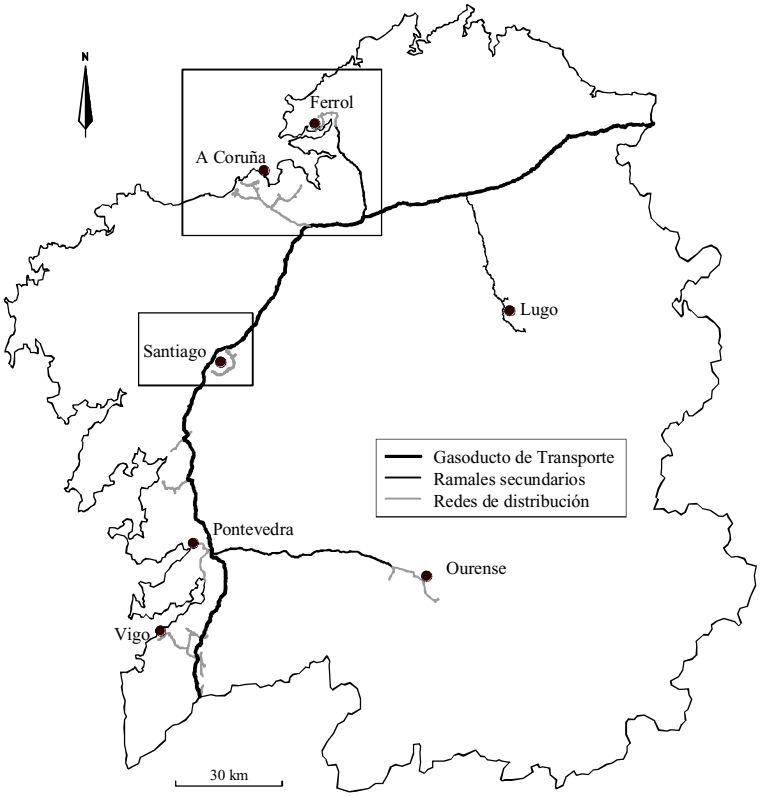

Figura 1. Situación de las Redes y Ramales de la provincia de A Coruña dentro del mapa de Gasificación de Galicia.

La colección *La Arqueología en la Gasificación de Galicia* se realiza por medio de la publicación sucesiva de los siguientes trabajos:

- un primer volumen en el que se especifican los criterios, convenciones y metodología de los trabajos recogidos en el proyecto marco elaborado para el control y corrección de impacto Arqueológico de la totalidad de los tramos, que ha sido publicado en el número 4 de la serie CAPA (Criado et al. 1998).
- una síntesis de los estudios de Evaluación de Impacto de la Red de Gasificación de Galicia, que ha sido publicado en volumen 8 de la serie TAPA (Ayán y Amado 1999) y la evaluación de la Red Vigo-Porriño, en el volumen 4 de la serie TAPA (Amado et al. 1998).

- informes valorativos del seguimiento arqueológico de la construcción de los diferentes tramos[1] (como es el presente caso),
- resultados de las actuaciones arqueológicas puntuales más notorias[2].
- volúmenes de estudio de diferentes conjuntos de elementos o yacimientos arqueológicos agrupados por períodos cronológicos o áreas espaciales[3].

El *Laboratorio de Arqueoloxía e Formas Culturais* pretende con estas publicaciones contribuir a la definición de estándares y modelos para acometer un tipo de práctica arqueológica tan específica como es la Evaluación y Corrección del Impacto Arqueológico de Obras Públicas, a la vez que dar cuenta de los resultados obtenidos en los distintos programas que viene realizando.

En el presente volumen se ha optado por publicar una versión modificada y traducida al castellano de los *Informes Valorativos* presentados en la *Dirección Xeral de Patrimonio Cultural* correspondientes a los diferentes tramos. A esta versión se le ha añadido documentación complementaria procedente de los proyectos de actuación y de los diferentes informes generados durante el seguimiento de las obras. En este sentido, los textos han sido completados y aumentados en algunas partes específicas, además de haber sido introducido apoyo gráfico. Por el contrario, se ha prescindido de la cartografía de detalle que acompañaba a estos informes y que ha sido sustituida por una cartografía general, integrada al final del texto (Anexo 3), en la que se señalan la totalidad de los yacimientos considerados en el informe y alguno más situado en las zonas próximas.

Las actuaciones que aquí presentamos han sido realizadas con la financiación del Grupo GAS NATURAL y han contado con la autorización administrativa de la *Dirección Xeral de Patrimonio Cultural* de la *Xunta de Galicia*[4].Con esta última entidad se ha mantenido un contacto continuo y puntual tanto para la definición de criterios de intervención como, sobre todo, para el establecimiento de cautelas efectivas.

[1] Es el caso de los volúmenes 6, 7, 11, 12, 14 y 18 de la serie TAPA.

[2] Un ejemplo de este tipo actuaciones son las publicadas en los volúmenes 1, 5, y 13 de la serie TAPA, donde se presentan los resultados de intervenciones puntuales en yacimientos de diversos períodos.

[3] Volúmenes 1, 5, 9 y 16 de la serie TAPA.

[4] Las claves de expediente administrativo pueden consultarse en la ficha técnica de este volumen.

INTRODUCCIÓN

El objetivo del presente texto e servir de resumen de los resultados obtenidos en el **Seguimiento Arqueológico de la construcción de los ramales y redes de la provincia de A Coruña**: Red de Ferrol, Ramal Irixoa-Neda, Red de A Coruña y Red de Santiago de Compostela. Todos ellos forman parte de la Red de Gasificación de Galicia promovida por la empresa ENAGAS, del Grupo GAS NATURAL.

Las labores de seguimiento arqueológico consideraron todo tipo de restos e indicios arqueológicos localizados en el área de construcción y en la banda de 200 m a cada lado, en aquellos casos en los que fue posible prospectarla, con el fin de contextualizar los hallazgos producidos en la obra. La entidad empleada para la documentación de información es el *Punto* (lugar donde aparece algún tipo de resto, indicio o estructura); cuando esos restos y estructuras adquieren la dimensión necesaria pasan a ser considerados *yacimientos* propiamente dichos. En los anexos 1 y 2 se adjuntan un listado y un resumen sintético de la documentación de la totalidad de los Puntos y Yacimientos vinculados a estos tramos. La información completa de cada uno de ellos se incorporará a la Memoria Técnica.

Las actuaciones desarrolladas consistieron en el seguimiento arqueológico de la construcción de las redes y ramales de distribución de la provincia de A Coruña proyectadas en la primera fase de la *Red de Gasificación de Galicia*, con el fin de controlar y corregir el impacto sobre el Patrimonio Arqueológico que allí pudiera producirse.

En el presente volumen se detallarán los datos de las redes y ramales de la provincia de A Coruña siguiendo este esquema:

- exposición de las *características técnicas* de la obra: promotor, su extensión, recorrido, expedientes y claves administrativas, fechas de ejecución, equipos de trabajo, etc.
- descripción geográfica de las zonas que atraviesan estas redes (apartado de *Zonas de Trabajo*);
- elementos arqueológicos directamente afectados por la construcción de las redes y las soluciones que se arbitraron para la corrección del impacto así como una descripción general del registro arqueológico en dichas áreas (apartado de *Problemática Arqueológica*);
- enumeración de los *objetivos* planteados en la fase de Seguimiento Arqueológico y la *metodología* empleada para cumplirlos, describiendo las figuras claves para la corrección del impacto, las fases del trabajo y los distintos equipos humanos implicados;
- exposición de los *resultados del seguimiento arqueológico* de cada Red y Ramales, lo que in-

cluye tanto la reseña de los yacimientos y puntos arqueológicos nuevos, los impactos evaluados, la descripción de las actuaciones especiales, las variantes al trazado efectuadas y la descripción de los conjuntos de materiales más relevantes. A lo largo de este apartado también se incorporan la información gráfica referente al material y a las estructuras más significativas.

Figura 2. Vista de la Ría de Ferrol desde Conces de Abaixo (Fene).

Datos Técnicos de las Redes

Durante la primera fase de la *Red de Gasificación de Galicia* promovida por la empresa ENAGAS, del Grupo GAS NATURAL se construyeron en la provincia de la Coruña un conjunto de redes y ramales de distribución para proveer de gas a los núcleos industriales y de población de esta provincia. En contraste con el tronco principal del gasoducto, los ramales y redes se caracterizan por su mayor complejidad, suelen tener un tronco principal del que parten ramificaciones, derivaciones y acometidas, resultando un conjunto complejo que multiplica los frentes de obra a controlar. Estas redes secundarias se caracterizan también por discurrir en su mayor parte por terrenos fuertemente alterados, como son los polígonos industriales, áreas periurbanas, carreteras, vías de comunicación, etc.

Red de Ferrol

La zona de trabajo abarca un transepto de 21 km de longitud que discurren alrededor de la ría de Ferrol, abarcando los concellos de Neda, Fene, Narón y Ferrol. Las dimensiones de la pista y de la propia tubería varían según se trate de una derivación u otra, por lo que cada trecho de la red tiene unas dimensiones propias. El ancho total de la pista de obra va desde los 14 m hasta los 8 m y está en relación directa con el diámetro de la conducción. Hay que tener en cuenta que una buena parte de esta red discurre por zona urbana restringiéndose la obra a la simple apertura de la zanja para la conducción y prescindiendo de la pista de obra.

Esta red de distribución parte del punto en el que termina el Ramal de Irixoa-Neda que conecta la Red de Ferrol al Gasoducto de Transporte en las proximidades de Irixoa. La Red de Ferrol tiene diversas derivaciones y acometidas que conducen el gas a empresas y polígonos industriales, así como a una pequeña planta gasificadora de distribución de gas para consumo doméstico.

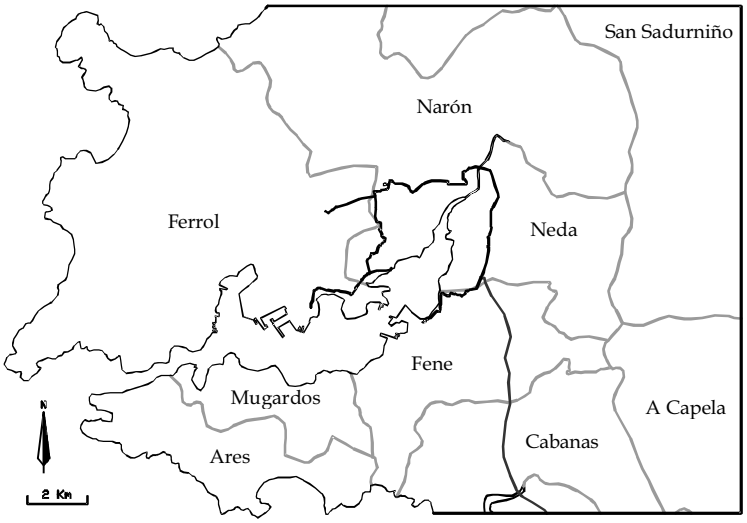

Figura 3. Red de Ferrol en el mapa de concellos.

En el inicio de esta red parten dos derivaciones en sentidos contrarios, la primera de ellas se dirige de noreste a suroeste hacia el concello de Fene y tiene su destino en el astillero ASTANO, situado en la costa de la ría perteneciente a este concello.

Figura 4. Desembocadura del Río Xubia.

La segunda derivación va hacia la ciudad de Ferrol bordeando la ría, primero en dirección norte y tras cruzar el río Grande de Xubia, sigue una orientación oeste. Esta derivación tiene a su vez diversas acometidas a centros industriales situados en el entorno y en el interior de la ciudad, una de las la primeras a la empresa *Galicia Textil,* situada a orillas del río Grande de Xubia. La red continúa hacia la zona del polígono industrial de Ansede (Narón) y justo en el límite de los concellos de Narón y Ferrol sale una ramificación en sentido este de aproximadamente dos kilómetros de longitud que llega hasta la Residencia Sanitaria Arquitecto Marcide (Ferrol).

La segunda ramificación continua en dirección sur a hasta llegar al polígono de A Gándara, donde una acometida sigue hacia el oeste hasta la fábrica de quesos QUEGALSA. La red principal sigue hacia el interior de la ciudad hasta llegar al astillero de Bazán.

Ramal Irixoa-Neda

El Ramal Irixoa-Neda parte de la posición I-014 del Gasoducto de Transporte, situada en el concello de Irixoa y se prolonga durante 30 km con una orientación general sur - norte hasta finalizar en el concello de Neda.

Este ramal se compone de un único tronco sin derivaciones que conecta el Gasoducto de Transporte con la Red de Ferrol. El ancho total de la pista es de unos 14 m y la tubería tiene un diámetro de 8 pulgadas.

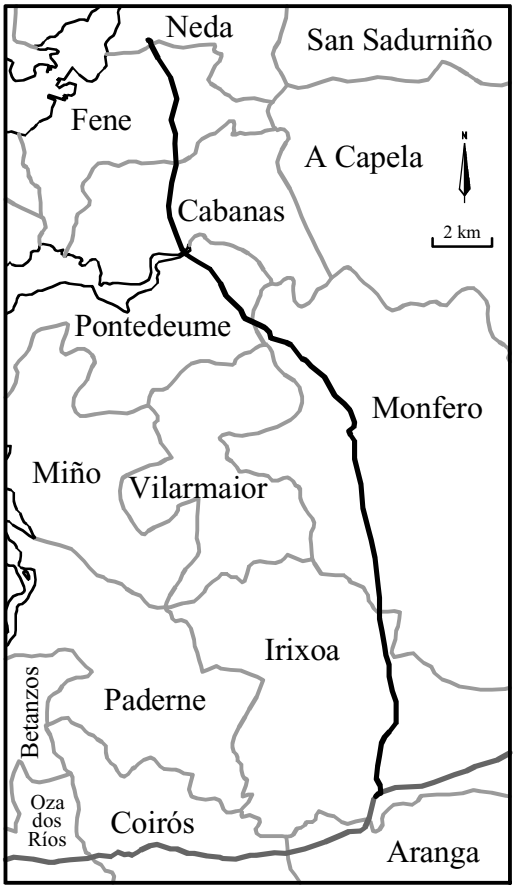

Figura 5. Situación del Ramal Irixoa-Neda en el mapa de concellos.

El trazado discurre por las estribaciones de la sierras prelitorales que flanquean por el este el Golfo Ártabro. El trazado se inicia a una altitud de 300 m sobre el nivel del mar, disminuyendo progresivamente a medida que avanza hacia el norte; tan sólo el valle del Eume supondrá un cambio brusco en esta tendencia progresiva, ya que este río lo atravesará en un área muy cercana a su desembocadura y por lo tanto la altitud del mismo en este punto es de escasos metros sobre el nivel del mar.

Los concellos atravesados por el Ramal son: Irixoa, Monfero, Pontedeume, Cabanas, Fene y Neda.

Figura 6. Vista del trazado de Irixoa-Neda en el área de Pontedeume.

Red de A Coruña

La Red de A Coruña parte de la posición I-015 del Gasoducto de Transporte, situada en el término municipal de Abegondo. Esta red se compone de un tronco principal de unos 13 km de longitud con una orientación aproximada de sureste a noroeste que finaliza en el concello de Culleredo, en la posición 015.1. A partir de este punto la red se subdivide en dos derivaciones diferentes: la primera, con una longitud aproximada de unos 12 km, tiene como destino Sada, concretamente la fábrica de Cerámicas do Castro y atraviesa los concellos de Culleredo, Cambre, Oleiros y Sada.

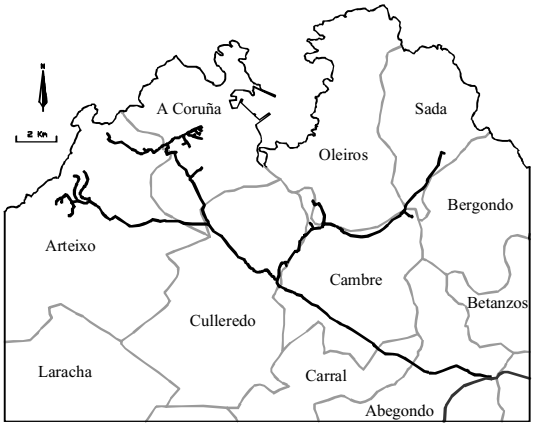

Figura 7. Red de A Coruña en el mapa de Concellos.

La segunda derivación continua la orientación general del tronco principal de la Red hasta llegar al concello de A Coruña, dividiéndose en este punto en otras dos redes con destino A Coruña y Arteixo respectivamente. Estas dos redes son en realidad un complejo entramado de derivaciones y acometidas que tiene sus principales destinos en los polígonos de A Grela y PO.CO.MA.CO. en A Coruña y Sabón en Arteixo, siendo las destinatarias un gran número de empresas e industrias que allí se emplazan.

La extensión total de la red de A coruña es de 64 km, toda ella situada en los valles litorales del Golfo Ártabro con altitudes inferiores a los 200 m sobre el nivel del mar. El ancho total de la pista de obra va desde los 14 m hasta los 8 m, siendo el ancho mayor el del tronco principal de la red y los menores los de las derivaciones finales. En el interior de los polígonos industriales y áreas urbanas la construcción se limitó a la zanja de conducción.

Figura 8 Panorámica de Abegondo, en el inicio del trazado de la Red de A Coruña.

Los concellos afectados por la construcción de esta red son: Abegondo, Carral, Cambre, Culleredo, Oleiros, Sada, A Coruña y Arteixo.

Red de Santiago de Compostela

El proyecto de Red de distribución de Santiago tiene una extensión total de 15,5 km; todos ellos discurren por el interior del concello de Santiago de Compostela. La red se compone de un tronco principal que tiene 14,5 km de longitud y de una derivación de 1 km de largo que llega hasta la industria Finsa partiendo del extremo sureste del polígono del Tambre.

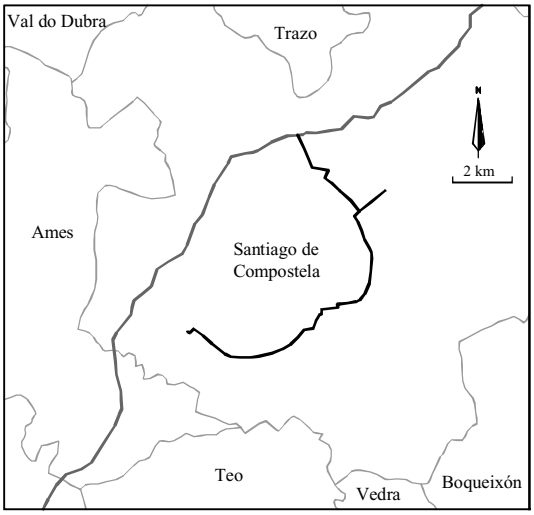

Figura 9. Situación de la Red de Santiago en el mapa de Concellos.

El trazado parte de la posición I-018 del Gasoducto de Transporte, en las inmediaciones de la aldea de Son de Abaixo, desde donde se dirige al polígono del Tambre, atravesando por las vías Galileo y Edison hasta llegar a la carretera Santiago-Coruña N-550. En el final del polígono salen dos derivación hacia el norte, la primera de ellas es la más pequeña y son apenas unos metros hasta la fábrica de Donuts y la segunda es la referida anteriormente que llega hasta la maderera Finsa. Esta última no fue construida, su trazado era paralelo a la carretera N-550 en dirección noreste y se situaba a escasos metros de ella.

Una vez que el trazado principal de la red atraviesa la carretera de A Coruña discurre por las inmediaciones del periférico de Santiago pasando al este y sur del estadio de San Lázaro, del polígono de Fontiñas, y de la Estación de Ferrocarriles, después atraviesa el barrio de Pontepedriña hacia Conxo, desde donde retoma el periférico para discurrir paralelo a él hasta llegar a la urbanización y a la papelera de Brandía donde termina el trazado.

Figura 10. El trazado de la Red de Santiago finaliza en la urbanización de Brandía (Vidán).

La pista de obra tiene un ancho de 10 m, mientras que en las derivaciones los anchos disminuyen hasta los 8 m. El tubo tiene un diámetro de 6 pulgadas, en las áreas urbanizadas se prescinde de la construcción de pista de obra dado que se emplean como tal los viales ya construidos.

Esta red sufrió varias modificaciones de proyecto con respecto al que había sido prospectado en 1993 por lo que fue necesario emitir un informe de evaluación de impacto arqueológico nuevo para valorar las nuevas afecciones posibles y la variación de las anteriores. Este escrito le fue remitido a la *Dirección Xeral de Patrimonio Cultural* con fecha de 4 de noviembre de 1997 y su principal conclusión era que el Impacto Arqueológico de la construcción de la citada red no variaba de modo sustancial con respecto al evaluado en 1993.

El trazado construido se corresponde "grosso modo" con el proyectado en 1992, las variaciones sufridas supusieron la adecuación del mismo a la situación actual de los terrenos afectados por la traza. Estas modificaciones atienden a dos factores: 1) aproximar el trazado a los caminos y carreteras ya existentes evitando atravesar campos

y fincas, minimizando las afecciones, 2) evitando también pasar por terrenos que en al actualidad presentan alguna construcción, 3) adaptándose a los viales de áreas que fueron urbanizadas con posterioridad al proyecto.

Figura 11. En el interior del Polígono del Tambre la construcción de la Red de Santiago se limitó a la zanja de conducción.

Las modificaciones más fuertes son las siguientes:

- Entre el VS- 9 y el VS-11 el trazado pasa de ir por los campos a ir por la carretera y por un camino hasta que entra en el polígono del Tambre.
- Desde el VS.93 al VS-130 el trazado sigue paralelo a la vía del tren atravesando por las orillas del río Sar.
- Entre el VS-141 y el VS-145 se modificó el cruce de la vía del tren.
- Del VS-167 al VS-171 el trazado pasó a discurrir por los viales de esta zona urbanizada.
- Entre el VS-223 y el VS-260 el trazado se alejó del periférico evitando construcciones nuevas.

Antecedentes

El seguimiento de la fase de construcción de estas redes y ramales fue precedido por el Estudio de Impacto Arqueológico en el que se evaluó la afección que supondría esta construcción en fase de diseño del proyecto[5]. En este estudio se realizó una prospección superficial extensiva de la totalidad de los terrenos que iban a ser afectados por el trazado, con el objetivo de corregir el impacto sobre el registro arqueológico conocido y así poder subsanarlo antes de que se iniciase la construcción de las mismas.

Los resultados de estos estudios y la incidencia concreta que presentaba sobre el patrimonio cultural se desarrollarán en el apartado de *Problemática Arqueológica.*

[5] Una síntesis valorativa de los resultados de los Estudios de Evaluación de Impacto realizados en estas redes y ramales se pueden consultar en el volumen 8 de la serie TAPA (Ayán y Amado 1999).

Red de Ferrol

El estudio de Evaluación de Impacto arqueológico de la Red de Ferrol, dirigido por la arqueóloga Matilde González Méndez, se realizó entre los meses de octubre y diciembre de 1992. Este trabajo dio como resultado un informe en el que se daba cuenta de la ausencia de afecciones directas de este trazado sobre el patrimonio arqueológico de la zona.

Red de Coruña

El primer estudio de Evaluación de Impacto realizado fue el de la Red de A Coruña que se desarrolló entre junio de 1992 y enero de 1993 y estuvo dirigido por la arqueóloga Dolores Cerqueiro Landín. Contó con diversas fases de campo que dieron lugar a varios avances de informe conduciendo a la modificación del trazado en varios de los puntos informados. Las sucesivas revisiones del trazado y sus modificaciones dieron como resultado un Informe de Evaluación de Impacto emitido a finales de enero de 1993 teniendo como destinatarios la ingeniería encargada de realizar el proyecto (INITEC) y la *Dirección Xeral de Patrimonio Cultural* de la *Xunta de Galicia.*

Figura 12. El túmulo YA950601M06 fue catalogado durante la fase de Evaluación de Impacto.

Ramal Irixoa-Neda

La Evaluación de Impacto Arqueológico del proyecto del Ramal Irixoa-Neda fue realizado en dos fases diferentes, que se llevaron a cabo de junio a noviembre de 1995 y fueron dirigidas respectivamente por los arqueólogos Matilde González Méndez y César Parcero Oubiña. En el caso de este ramal, los trabajos de Evaluación de Impacto de la primera fase condujeron a la modificación del trazado en diversos tramos evitando así la afección directa de las obras a varios yacimientos arqueológicos, algunos de ellos de gran envergadura. En la segunda fase no se introdujeron más modificaciones.

Red de Santiago de Compostela

El estudio de evaluación de impacto fue dirigido por la arqueóloga Matilde González Méndez entre los meses de junio de 1992 y enero de 1993. Este estudio dio como resultado que el trazado discurría por las inmediaciones de un total de 5 yacimientos visibles sin que ninguno de ellos se viese afectado de forma directa por la obra.

Figura 13. Restitución de la pista de obra de la Red de Santiago en el valle del Sar.

El trazado evaluado en 1992 sufrió algunas modificaciones como consecuencia de la adaptación del mismo a los nuevos condicionantes urbanísticos anteriormente inexistentes, por lo que fue preciso realizar un informe específico de revisión de la Evaluación de Impacto para los trechos de trazado modificado. Este informe fue realizado por Xesús Amado Reino y remitido el 6 de noviembre de 1997 a la *Dirección Xeral de Patrimonio Cultural* que decidió considerar favorablemente el trazado mediante resolución del 1 de noviembre de 1997 por la que se obligaba a la empresa a la realización de un seguimiento exhaustivo de los trabajos de construcción y a la ejecución de las medidas correctoras necesarias para paliar el impacto arqueológico que esta construcción produjese.

Desarrollo del seguimiento

Red de Ferrol

El trabajo de campo de seguimiento de la construcción se desarrolló de forma continuada desde el 14 de noviembre de 1998 hasta el 10 de junio de 1999 bajo la dirección de Paula Ballesteros Arias y el equipo de campo estuvo integrado por la propia directora de esta actuación y los arqueólogos Patricia Mañana Borrazás y Xurxo Miguel Ayán Vila. Esta actuación fue autorizada por la *Dirección Xeral de Patrimonio Cultural* con fecha de 14 de noviembre y con clave de expediente administrativo CJ 102A 98/258-0.

Ramal Irixoa-Neda y Red de A Coruña

El trabajo de seguimiento arqueológico de la construcción de los dos tramos pertenece a un único proyecto administrativo y se llevó a cabo por el mismo equipo, que simultaneaba su labor en ambos frentes.

Se realizó en dos fases consecutivas. La primera fase bajo la dirección de la arqueóloga María José Bóveda Fernández desde el 22 de octubre de 1997 hasta el 23 de marzo de 1998. El equipo de trabajo de campo estuvo formado por la directora de la actuación y el arqueólogo Enrique Álvarez Veira. Esta actuación fue autorizada por la *Dirección Xeral de Patrimonio Cultural* con fecha 22 de octubre de 1997 y con clave de expediente administrativo CJ 102A 97/232-0.

Figura 14. Vista del Castelo dos Andrade en las proximidades del trazado del Ramal Irixoa-Neda.

La segunda fase del seguimiento se desarrolló desde el 23 de marzo de 1998 hasta el 30 de mayo de 1999 pasando a ser directora la arqueóloga Paula Ballesteros Arias y cuyo equipo de campo estuvo integrado por la propia directora de esta segunda fase y las arqueólogas Soledad Campo Romalde, Patricia Mañana Borrazás y Xurxo Miguel Ayán Vila. El cambio de dirección fue autorizado por la *Dirección Xeral de Patrimonio Cultural* con fecha del 23 de marzo de 1998 y con clave de expediente administrativo CJ 102A 98/038-0

Fueron concedidas prórrogas para la continuación de los trabajos por parte de la *Dirección Xeral de Patrimonio Cultural* con las siguientes fechas: 20 de febrero de 1998, 23 de marzo de 1998, 31 de julio de 1998 y 11 de enero de 1999. Los trabajos de seguimiento del Ramal Irixoa-Neda terminaron el 3 de julio de 1998 y las fichas de catalogación de yacimientos arqueológicos de ese tramo fueron remitidas el 5 de noviembre de 1998. El final del seguimiento arqueológico de la Red de A Coruña terminó el día 30 de mayo de 1999.

Red de Santiago de Compostela

La construcción de esta red se efectuó en dos fases diferentes denominadas Tramo 1 y Tramo 2 por la empresa promotora; el primero de ellos tiene una extensión aproximada de 1.5 km y es el

que conecta el tronco principal del Gasoducto con la planta de Gas Galicia situada en el polígono del Tambre; el segundo tramo se corresponde con el resto de la red. El seguimiento procedió a efectuar la parte del trabajo correspondiente al primer tramo comunicándole a la *Dirección Xeral de Patrimonio Cultural* en el momento oportuno el final del mismo y el inicio del segundo, considerando ambos tramos parte del mismo proyecto aunque su construcción no se efectuase de un modo continuado.

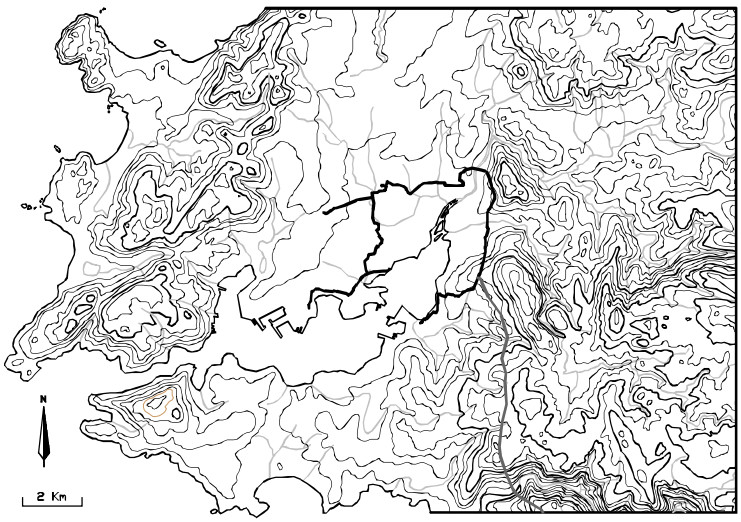

Figura 15. Situación de la Red de Ferrol.

La construcción se acometió en un solo frente en sentido norte-sur y la efectuó la constructora AUXIMET S.A. bajo la supervisión ejecutiva de la ingeniería INTECSA.

El trabajo de seguimiento arqueológico de la construcción se inició el 26 de enero de 1998; la primera fase del mismo finalizó el día 13 de febrero. La segunda fase de construcción dio comienzo el 6 de julio de 1998 y se terminó el 6 de noviembre de ese mismo año. Las dos fases de seguimiento arqueológico estuvieron dirigidas por la arqueóloga Isabel Cobas Fernández. En la primera fase de seguimiento hicieron equipo de campo con la directora las arqueólogas Paula Ballesteros Arias y Patricia Mañana Borrazás; en la segunda fase el equipo de campo lo compusieron la directora y la arqueóloga Pilar Prieto Martínez.

El trabajo arqueológico de la Red de Santiago de Compostela fue autorizado por un período de 90 días por la *Dirección Xeral de Patrimonio Cultural,* otorgándole la clave de expediente administrativo CJ 102A 98/004-0. Una vez finalizada la primera fase de la construcción y terminada la autorización, se solicitó la prórroga de la misma que fue firmada el 6 de julio de 1998 y con una duración de tres meses que nuevamente fue preciso ampliar con una segunda prórroga de un mes más, hasta el 6 de noviembre, fecha en la que terminaron definitivamente los trabajos de seguimiento de la construcción.

DESCRIPCIÓN DE LAS ZONAS DE TRABAJO

Red de Ferrol

El trazado discurre bordeando la ría de Ferrol, pasando por los concellos de Fene, Neda, Narón y Ferrol. Este transepto atraviesa la planicie costera y las suaves montañas litorales que constituyen el límite norte del Arco Ártabro. Su situación entre la línea costera y la montaña coincide con las áreas más densamente pobladas de estos concellos, áreas que, además, constituyen la conurbanización de la zona industrial de Ferrol.

La ría de Ferrol ofrece una morfología contrastada: es una ría bastante estrecha y cerrada en su salida al mar y está modelada sobre granitos, mientras que se abre hacia el interior, siendo su parte central más ancha y está labrada sobre esquistos; se vuelve a estrechar progresivamente hacia el interior, en la desembocadura del río Grande de Xubia. Al mismo tiempo, la franja litoral se encuentra inmediatamente cerrada por suaves líneas de montañas, definiéndose así como una estrecha banda costera abrigada del mar e individualizada del interior por esos montes litorales.

Figura 16. Vista de la ría de Ferrol desde Conces (Fene).

El **sustrato geológico** de la zona se encuentra constituido fundamentalmente por granitos y esquistos. El resultado de la erosión diferencial de ambos es un relieve compartimentado, más bajo en las áreas de esquistos y zonas dominantes aunque de escasas alturas con suaves cimas en las áreas de sustrato granítico. Así, el granito domina en toda el área Este del trazado, en los concellos de Fene y Neda hasta Xubia (Narón), lo que se traduce en el relieve más escarpado de todo el trazado, destacando las elevadas altitudes y pendientes. La cota máxima por la que discurre la Red de Ferrol es en esta zona es de 190 m en el Monte da Rabadeña, concello de Neda, al que siguen los 175 m del Monte de Ancos, también en el concello de Neda.

Hay que destacar la importancia del valle fluvial engendrado por el río Grande de Xubia, la

principal red fluvial de esta zona y enclavado en un área de predominio de granitos, con un relieve de fuertes pendientes. Tiene sus fuentes entre Recemel y Velavella (Somozas) a 460 m de altitud, desembocando en Xubia, la parte más interior de la ría de Ferrol. Destaca el trecho encajado de este río en la parroquia de San Pedro de Anca, que rompe la superficie allanada que se extiende desde el río das Mestas y el río Grande de Xubia, introduciéndose hacia el este por tierras de Moeche. El río Belelle es otra red fluvial que baña el concello de Neda. El Belelle y sus numerosos afluentes riega la mayor parte de este territorio municipal. En general son ríos relativamente caudaloso y de régimen muy regular.

Figura 17. Terrazas de Bernés, en la desembocadura del Río Xubia.

En contraste con este paisaje compartimentado está el resto del trazado que pasa por los concellos de Narón y Ferrol, discurre por una superficie de aplanamiento sobre substrato de esquistos de Ordes que no supera los 100 m de altitud. Esta zona tiene un relieve mucho más nivelado y nunca supera el 5% de pendiente, enlazando al Sur con la parte más ancha de la ría de Ferrol. Lo surcan numerosos cursos de agua pero poco importantes, aunque conforman las cuencas de cierta entidad, aunque poco encajadas. Uno de los más importantes es el de Santa Cecilia, curso que es atravesado en varias ocasiones por la traza de la red.

Esta zona pertenece al dominio climático *oceánico-húmedo*[6], caracterizado por la suavidad de la temperatura media con una oscilación térmica que no llega a los 10º entre el mes más frío, enero, que ronda los 9º y el más caliente, agosto que anda por los 18º. Por otra parte, el relieve fragmentado y los valles profundos crean una serie de microclimas, debido a la situación cerrada y sombría de unas zonas (depresiones interiores y vertiente norte de los montes) frente a otras más abiertas y soleadas (vertiente costera y laderas meridionales de los montes). Las precipitaciones son relativamente abundantes, entre 900 y 1.000 mm^3 anuales, con un máximo otoño-invernal y con un mínimo en el verano.

[6] Siguiendo la clasificación climática de Pérez Alberti (1986).

La vegetación dominante está formada por pino marítimo y eucalipto sobre todo en las cimas de los macizos montañosos más altos donde se impulsó la repoblación forestal de iniciativa privada. El noroeste del Monte de Ancos, a las orillas del río Grande de Xubia se da un pequeño reducto de robles y otros árboles autóctonos aunque son muy pocos y diseminados.

El paisaje genérico que encontramos en esta zona se caracteriza por la presencia de campos en terrazas, áreas de cultivo sobre pequeños aplanamientos, aldeas polinucleares en un comienzo que progresivamente fueron transformadas en agrupaciones periurbanas, y en el área urbana compuesta por la ciudad de Ferrol y las villas de Narón, Neda y Fene.

Para poder definir el paisaje agrario actual de esta zona es preciso recurrir a aquellas parroquias donde la agricultura y la ganadería tienen mayor importancia, es decir, en las parroquias externas (más interiores) poco o nada urbanizadas. El resultado global muestra un porcentaje muy alto de pequeñas parcelas dedicadas básicamente al autoconsumo y la ganadería, que se encuentra en vías de desaparición. El cultivo y las praderas ocupan fundamentalmente el fondo de los valles y las suaves laderas de la vertiente costera.

Figura 18. Terrazas del área litoral de la ría de Ferrol (Conces, Fene).

La ría de Ferrol se caracteriza por la alta proporción de actividades industriales. De hecho el carácter industrial de la comarca ferrolana tiene sus raíces en el siglo pasado, con fábricas derivadas de productos agrícolas, de curtidos, telares y molinos, posteriormente se conocen también algunas fábricas de tejas, serrerías y astilleros. En la actualidad los sectores productivos dominantes son el secundario y el terciario. Parte de esta población industrial es absorbida por las industrias asentadas en el concello de Narón entre las que destacan las de fundiciones y transformados metálicos, talleres mecánicos, etc, vinculadas al sector naval.

En cuanto a la evolución demográfica hay que situar la ría de Ferrol entre las comarcas de ma-

yor dinamismo de Galicia por ser de las pocas que consiguieron mantener casi ininterrumpidamente un crecimiento altamente positivo. De este modo, el nivel de ocupación en el valle del río Grande de Xubia, la cercanía del foco industrial de Ferrol hizo de los concellos de Narón y Neda un lugar de habitación para los trabajadores de la ría. Así las densidades poblacionales se mantienen altas en bastantes parroquias. De todos modos, el descenso costa/interior está presente, así cerca de la ría tenemos densidades superiores a los 700 hab./km², en el área periurbana de Ferrol, o superiores a los 100 en áreas algo más alejadas y rondan los 40 hab./km², río arriba.

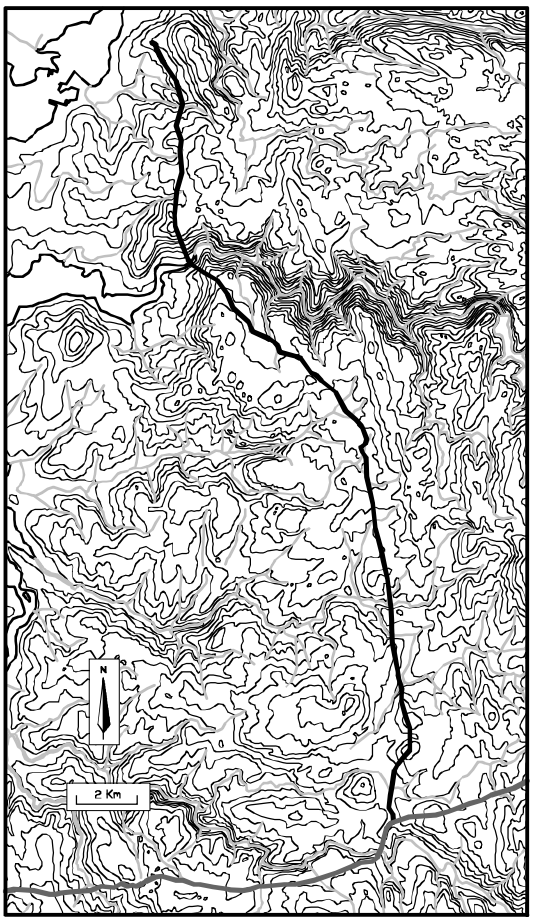

Figura 19. Situación del Ramal Irixoa-Neda.

La industrialización motivó la salida progresiva de trabajadores hacia las ciudades favoreciendo la urbanización, provocando la desaparición del contraste rural/urbano para dar lugar a la secuencia urbano/periurbano/rural y se produce una urbanización del campo circundante. Todo ello ocasiona que aquellas áreas más afectadas, como en este caso Ferrol, sean radicalmente transformadas.

Ramal Irixoa-Neda

El Ramal Irixoa-Neda discurre en sentido Sur-Norte atravesando los concellos de Irixoa, Monfero, Pontedeume, Cabanas, Fene y Neda.

El trazado se extiende por los bordes de dos rías bastante estrechas y cerradas en su salida al mar, atraviesa por el borde la cabecera de las ría de Betanzos y el extremo norte pasa por las tierras situadas al este de las rías de Ares y Ferrol. Esta franja litoral por la que discurre la traza se encuentra inmediatamente cerrada por suaves líneas de montañas, configurando así una estrecha orla individualizada del interior por los montes costeros. Así, esta traza discurre entre el extremo oeste de las sierras septentrionales de la Dorsal Meridiana y el área prelitoral del sector septentrional del llamado Arco Ártabro.

El inicio del tramo se sitúa en las tierras de Irixoa, en una zona de altitudes intermedias del escarpe oriental que flanquea el Golfo Ártabro en esta zona. Este escarpe es la ladera occidental de la Dorsal Meridiana que atraviesa Galicia de norte a sur y concretamente de *A Serra da Loba*. Esta sierra, que se encuentra al sur de la depresión de *As Pontes de García Rodríguez*, se relaciona con antiguas superficies de aplanamiento. La proximidad de las sierras al mar no permite el desarrollo de un prelitoral amplio, siendo en realidad un área de transición litoral/sierra. La cota máxima que alcanza el trazado considerado es de 471 m en el Monte Espiñeiro, en el concello de Irixoa, el área más elevada del transepto es *A Serra da Pluma*, en Monfero, con 514 m sobre el nivel del mar. El sector meridional atraviesa un relieve de escaso desarrollo vertical, formado principalmente por antiguas superficies de aplanamiento y cortadas por una fuerte red fluvial.

Figura 20. Terraza (ES971202Y01) del lugar de Castro (Monfero).

El **sustrato geológico** de la zona está constituido fundamentalmente por granitos y esquistos resultando una erosión diferencial de estos materiales que provoca un relieve con continuas sucesiones de unidades geográficas diferenciadas, más bajo y suave en las áreas en las que predomina el esquisto.

Esta compartimentación se ve reforzada por los diversos **cursos fluviales** que atraviesan la zona, que de sur a norte son: el Zarzo, el Lambre, el Lambruxo y el Eume. El trazado corta de forma transversal estos valles litorales de los diferentes

ríos que desembocan en las rías de Betanzos, Ares y Ferrol.

Figura 21. Castelo dos Andrade (Pontedeume).

El principal de los cursos de agua atravesados por las obras es el Eume, concretamente en su tramo inferior, en un punto cercano a la desembocadura. En ciertos sectores de la cuenca del río Eume, como sucede con otros ríos gallegos, se observa el claro contraste entre el hondo encajonamiento del río y la suavidad de su entorno, dominado por superficies aplanadas a distintas alturas. Este río funciona como elemento que marca notablemente la topografía y al mismo tiempo sirve como límite del concello de Pontedeume por el norte, con el de Cabanas, drenando los concellos de Monfero, Pontedeume y Cabanas.

El otro río a señalar como importante curso fluvial en esta zona es el Lambre. Este río drena parte de los concellos de Monfero y Vilarmaior, engendrando un importante valle fluvial en el área por la que discurre.

El **régimen climático** que caracteriza esta zona es el Oceánico de variedad Subtropical en el que abundan las lluvias durante todo el año excepto en el verano en el que acusa una cierta tendencia a la sequía. Las temperaturas son suaves durante todo el año.

Respecto al **paisaje actual**, es en estas bocas de los valles donde la población procura su emplazamiento. Éstas son zonas ricas, dedicadas principalmente a la explotación agrícola aunque el sector ganadero ha ido acaparando cada vez más terreno a lo largo de las últimas décadas, llevando consigo nuevas roturaciones transformando el medio según sus necesidades. Otro factor a tener en cuenta en la modificación del terreno es la reciente repoblación forestal que se lleva a cabo en las zonas medias y altas.

Con la repoblación forestal se transforman muchos entornos. Desaparecen montes cubiertos por vegetación de ericáceas: *toxo, xesta, queirugas, uces*... cuando no son sotos de castaños o robles sustituyéndose las frondosas por especies de rápido crecimiento como son los pinos y eucaliptos. Los lugares de aprovechamiento común dejarán su sitio al aprovechamiento maderero por parte del estado y por iniciativas privadas. De este modo no sólo se transformó la economía familiar sino que desde el punto de vista geográfico, propició la aparición de nuevos paisajes.

Red de A Coruña

La Red de A Coruña comprende un ramal principal de orientación este – oeste que transcurre desde el tronco principal del Gasoducto de Transporte, atravesando los concellos de Abegondo, Carral, Cambre y Culleredo. A partir del concello de Culleredo ,la red se va subdividiendo en redes menores de diversa orientación que llevan el gas a diferentes puntos de los concellos de Sada, Oleiros, A Coruña y Arteixo.

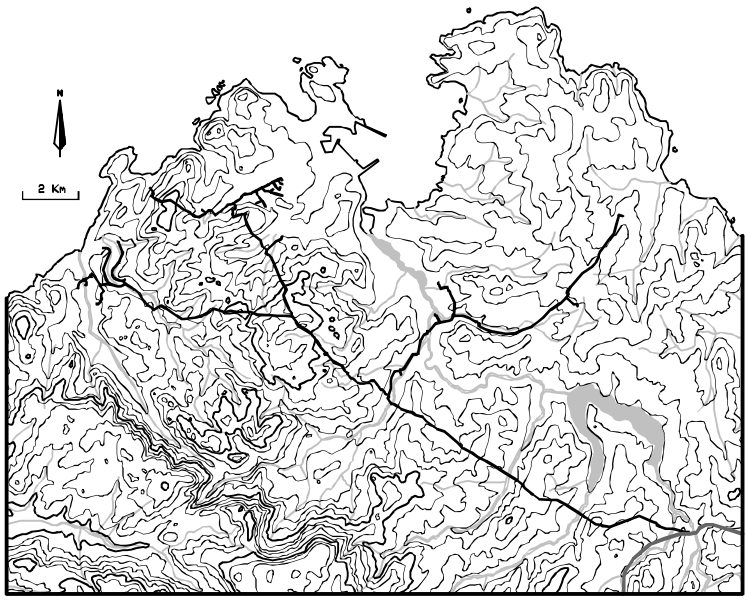

Figura 22. Situación de la Red de A Coruña.

Discurre enteramente por las tierras del Golfo Ártabro, generalmente valles litorales y pequeños espolones o lomas que sirven de divisoria entre los primeros. Las alturas sobre el nivel del mar por las que transcurre el trazado son relativamente bajas llegando a alcanzar una cota máxima en torno a los 245 m sobre el nivel del mar, en la zona de límite entre los concellos de A Coruña, Arteixo y Culleredo.

La estructura del relieve actual en esta zona está formada por dos **unidades morfológicas** di-

ferenciadas según su estructura litológica: la formada por el substrato rocoso de granitos y la compuesta por los esquistos de Ordes.

Figura 23. Zona de Cecebre. El trazado de la Red de A Coruña tiene su origen en el interior del Golfo Ártabro.

La primera unidad, conformada por granitos hercínicos, domina el occidente de esta zona hasta la ría del Burgo y el valle del Valiñas, situándose sobre los concellos de A Coruña, Arteixo y Culleredo. Este relieve se caracteriza por los pequeños oteros graníticos que resistieron la erosión, de escasa altura cerca de la costa y aumentando hacia el interior, donde alcanzan alturas de 300 m. En esta unidad destacan dos formaciones: los *Montes da Zapateira*, de dirección noroeste – sueste, que se encuentra en los concellos de Arteixo, A Coruña y Culleredo. Destacan en ese cordón montañoso los montes de As Arcas y Castiñeiras con alturas de 290 m aproximadamente. La otra unidad son los *montes de Pastoriza,* al noroeste de la primera y cuyas pendientes llegan hasta el mar, con Monticaño y Borroa como cumbres más prominentes, superando los 240 m.

Al sureste de estas formaciones se encuentra una zona de valles de forma alargada y dirección sureste – noroeste que recorren fundamentalmente los arroyos de Seixedo y Arteixo que desembocan al mar en la zona de Sabón.

En la segunda unidad morfoestructural dominan los esquistos y se corresponde con superficies de relieves suaves con alturas en torno a los 100 m. Es el área que se extiende en el zona norte de la red, por los concellos de Oleiros y Sada.

Por tierras de Cambre y Abegondo, el relieve se caracteriza por una sucesión de cerros residuales y de pequeños rellanos aplanados que forman parte de las estribaciones finales de los Montes do Xalo y de la plataforma de Ordes. Los cursos de agua más destacados son el río Mero y el río Barcés, que desembocan en la ría do Burgo, siendo antes embalsados en Cecebre.

Las **condiciones climáticas** de esta zona están determinadas por la proximidad del océano, el anticiclón de las Azores y el Frente Polar dan lugar a un clima de inviernos lluviosos y veranos relativamente secos, definiéndose como oceánico subtropical. La orientación del relieve y la influencia oceánica determinan unas condiciones climáticas diferentes en las tierras de la costa Ártabra que en las del interior. El régimen térmico se caracteriza por unas temperaturas suaves a lo largo del año, situándose las medias anuales entre los 13º y los 15º C.

En general, el área abarcada se caracteriza por la suavidad del relieve y de las temperaturas, junto, con las buenas condiciones agrónomas que favorecen la aparición de una explotación agrícola diversificada en la que abundan los cultivos de huerta.

El **paisaje actual** se puede descomponer en varias zonas diferentes: las *áreas urbanas* propiamente dichas, los *sectores periurbanos* que se concentran formando un cinturón más o menos continuo alrededor de los núcleos urbanos, las *áreas más rurales* donde conviven los cultivos de huerta con los de maíz y gramíneas.

Las ciudades por lo general presenta una morfología concentrada como por ejemplo Sada o Arteixo, aunque el crecimiento urbano en la periferia de las mismas se basó en una construcción anárquica sin ordenamiento.

La evolución del desarrollo económico del área Ferrol – Betanzos - A Coruña fue desplazando las industrias hacia los principales núcleos urbanos: Ferrol y A Coruña. Eso degradó buena parte de la arquitectura tradicional, especialmente en el entorno más próximo a las ciudades, y sobre todo del paisaje rural que tiende a pseudourbanizarse: el suelo pierde su carácter agrario y adquiere un nuevo valor y función procedente de las demandas y necesidades industriales de estas ciudades.

La evolución demográfica y económica está fuertemente condicionada por el desarrollo industrial del concello de A Coruña, concentrado en torno a los focos situados en los principales polígonos industriales (POCOMACO, Sabón y A Grela). Los concellos de Culleredo y Arteixo sufren el impacto industrial de la década de los sesenta con el asentamiento de grandes industrias químicas y energéticas que requieren de la presencia de empresas auxiliares. Estas zonas se diferencian fuertemente de las áreas interiores, más rurales, que se caracterizan por su estancamiento y cierto descenso de la población.

Red de Santiago

La zona de trabajo abarca un transepto de 16 km de longitud situados en su totalidad en el Concello de Santiago de Compostela. El origen del transepto se sitúa en la divisoria de aguas entre los valles del Tambre y del Ulla, siendo ésta la zona donde discurre a mayor altitud, continuando el trazado en su totalidad por el interior del valle del Sar, gran parte en los márgenes del propio

río. Así, el trazado parte de un área más elevada, con una altitud de 350 m sobre el nivel del mar, y discurre en un descenso casi continuo hasta llegar al final del trazado con una altitud de 165 m.

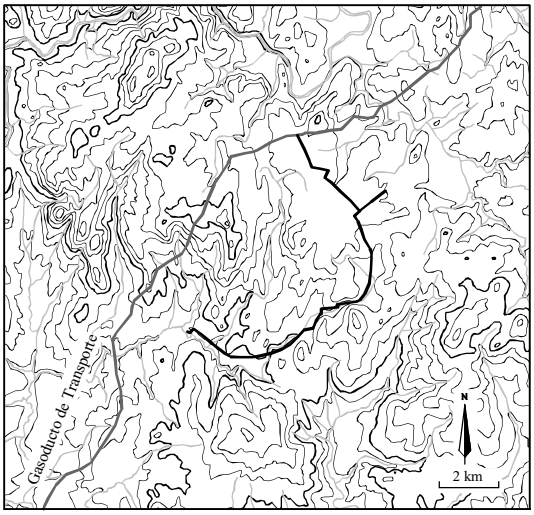

Figura 24. Situación de la Red de Santiago de Compostela.

El área atravesada por la red oscila entre una zona rural de poco más de 1 km de largo al inicio de la red hasta llegar al *Polígono Industrial do Tambre*, siendo ésta la que presenta un grado mayor de urbanización, ya que el trazado discurre por el interior de los viales. A partir de este punto el trazado discurre por una zona periurbana entre viviendas y cultivos, bordeando y cruzando diversas vías de comunicación. La mayor parte de los terrenos atravesados se dedican a pasto o cultivo y están incultas las zonas más próximas al río, con mayores pendientes. Todas estas áreas presenta un grado de alteración bastante alto, teniendo en cuenta que han sido fuertemente modificadas con la construcción de edificaciones e infraestructuras.

PROBLEMÁTICA ARQUEOLÓGICA

Red de Ferrol

La configuración geográfica de esta zona, próxima al mar y de relieves suaves, hace de ella una zona adecuada para la ocupación humana desde los más antiguos momentos de nuestra prehistoria. No sería de extrañar la existencia de yacimientos paleolíticos, neolíticos y de la Edad del Bronce aunque no se encuentran documentados, si exceptuamos los túmulos megalíticos, que fundamentalmente se emplazan en los Montes de Marraxón (Fene) y en los montes de Brión (Ferrol), que son montes elevados respecto a su entorno y relativamente llanos. También se localizan alguna más aislada a altitudes inferiores, concretamente en el valle del río (Narón), fundamentalmente en su vertiente oeste.

Figura 25. Muiño de As Grelas (Narón), situado en las proximidades de la Red de Ferrol.

No se conoce la existencia de petroglifos en esta zona, aunque antes del inicio del seguimiento de la red de Ferrol se tenía constancia de uno catalogado durante el seguimiento de obra de la construcción del Ramal Irixoa-Neda, localizado en el final de este trazado. El grabado consiste en un grupo de 16 cazoletas y está situado a unos 80 m de la Red de Ferrol, por lo que se tomaron las medidas necesarias para mitigar un posible impacto así como hacer un seguimiento de la obra ante la posibilidad de aparición de nuevos restos vinculados al yacimiento.

Existen también yacimientos de otros períodos dentro de la banda de muestreo sobretodo castros y túmulos. En todos los casos se sitúan a bastante distancia de la traza, el más cercano es el castro de la parroquia de Santa Cecilia de Trasancos, en el concello de Ferrol, castro típico de llanura destruido por el laboreo agrícola y la edificación.

También la ría de Ferrol presenta abundantes referencias y restos vinculados con la presencia de los romanos en sus costas debido principalmente a las excelentes condiciones geográficas de esta ría como puerto natural y por ello parece haber sido área prioritaria de desembarque y fondeadero en época romana. Los restos de este período se concentran principalmente en el margen sur de la ría, como el caso de la villa de Noville en Mugardos (Naveiro López 1991; Pérez Losada, 1991), aunque también se localizaron restos en Lóngaras-Xubia (*terra sigillata* de diversas clases) y en el margen norte de la ría, como es la factoría de salazón de Cariño (Ferrol).

Figura 26. Petroglifo YA980416M01, situado en el inicio del trazado de la Red de Ferrol.

Aunque la Red de Ferrol no afectaba a estos yacimientos, no se descartó que pudiera haber otros puntos en el interior de la misma en el que se localicen restos coetáneos. Esto estaba acentuado porque tiene dos trechos costeros en los que es posible la aparición de este tipo de restos de época romana. El primero de ellos en el margen sur de la ría en el que la conducción va paralela a la costa por las tierras del concello de Fene hasta llegar a la factoría de ASTANO. La segunda banda costera atravesada es el margen Este de la ciudad de Ferrol en el que la traza atraviesa dos áreas que fueron ganadas al mar en época moderna y contemporánea, se trata de las ensenadas de A Gándara y Caranza.

Sin embargo, el hecho de que en el actualidad esta zona se encuentre muy densamente poblada dificulta sobremanera tanto la localización de los yacimientos no visibles superficialmente como la conservación de todos, visibles e invisibles. Así, puesto que el trazado discurre constantemente por las inmediaciones de zonas habitadas o muy humanizadas y polígonos industriales, lo más probable es que no se detecten yacimientos, tanto porque fueron destruidos, como por encontrarse cubiertos por potentes capas de sedimentos, edificios o construcciones industriales.

Problemática específica

Una de las problemáticas más notoria que experimenta esta red y que cabe destacar, es precisamente la fuerte industrialización que caracteriza la mayor parte del área por la que discurre el trazado. Conviene señalar este hecho pues es una de las principales razones de la 'ausencia', ya no sólo de yacimientos arqueológicos sino también de estructuras o materiales cerámicos de cierta antigüedad. En la mayor parte de la Red de Ferrol (a excepción del Ramal Principal y la acometida A-1 que discurre por los concellos de Fene y Neda) se tomó como solución la adaptación del trazado a las pistas y caminos existentes, limitándose la construcción a la apertura de la zanja en una de las cunetas, de este modo la empresa abarata los costos y se evita la expropiación temporal de terrenos.

Figura 27. La conducción de la derivación que lleva hacia Fene va bordeando la carretera.

Otro aspecto a destacar es que una vez que los diferentes ramales se adentran en la zona urbana, concretamente en los diferentes parques industriales, aprovechan las cunetas de las carreteras para construir la zanja. De este modo tenemos varias cosas que puntualizar en relación con los trabajos arqueológicos desarrollados:

- En primer lugar, este modo de llevar a cabo la construcción del gasoducto simplifica los trabajos de tal manera que si en un primer momento el trabajo de prospección constaba de una fase de replanteo, con una posterior prospección de pista para finalizar con una prospección de los perfiles de zanja, en estas zonas señaladas, después de la fase de replanteo se pasa a la prospección de la zanja directamente, siendo mínima la remoción de tierras y también la posibilidad de aparición de restos arqueológicos.
- Un segundo aspecto que complementa el anterior es el hecho de que la mayor parte de la red se construye en zonas industriales y sobre todo de nueva configuración, lo que implica que en los perfiles de la zanja encontremos únicamente una estratigrafía de formación reciente compuesta por rellenos y niveles de cimentación actuales.

Ramal Irixoa-Neda

El informe de Evaluación de Impacto emitido en 1995 y realizado por el Grupo de Investigación de Arqueoloxía da Paisaxe recogía la problemática específica de este tramo en el que lo más destacable es la diversidad de espacios donde hay ade-

más abundantes referencias y evidencias arqueológicas relativas a yacimientos de diversas épocas.

Por otra parte, hay que tener en cuenta que aparte de las tierras por las que discurre el trazado se encuentra entre las de más grande densidad de castros de Galicia. Todo el área del Golfo Ártabro, y muy especialmente los entornos de ríos como el Mandeo o el Eume, lugares de fuerte vinculación agrícola, parecen haber sido áreas especialmente propicias para el desarrollo del poblamiento durante la Edad del Hierro. No obstante, hay que recodar que el trazado no recorre los puntos con mayor densidad de yacimientos conocidos, como puede ser las tierras de Betanzos o Abegondo. Tenemos además una abundante toponimia relacionada con vestigios medievales relacionados con puntos de vigilancia en las cabeceras de las rías y otras ocupaciones más estables.

El Ramal Irixoa-Neda discurre por las inmediaciones de diversos yacimientos catalogados. Concretamente la traza pasa a corta distancia de un túmulo (Mámoa de As Lamelas, YA951114Z02) en la aldea de Castro, en el concello de Monfero que forma parte de una necrópolis emplazada en una penillanura sobre una dorsal de estribación formada por la *Serra da Pluma*. En esta misma sierra se localizan también un conjunto de túmulos megalíticos además de un promontorio rocoso que por su topónimo, *O Castelo da Pluma*, además de por otros indicios, podría tratarse de un asentamiento en altura con fines defensivos o de vigilancia de la Edad Media.

En el concello de Cabanas los trabajos de Evaluación de Impacto informaron de la presencia de un castro (Coto do Castro, YA15015009) afectado por la traza, lo que originó una modificación del proyecto evitando así la afección directa sobre las estructuras visibles del yacimiento, a pesar de ello la zona por la que discurre el trazado pudo ser objeto de cultivo durante el período de ocupación del castro o con tareas vinculadas a explotaciones agrícolas de épocas posteriores. En la parte final del trazado encontramos una importante necrópolis localizada en el Monte Marraxón situada a un kilómetro de la traza, por lo que no se descarta la posibilidad de encontrar restos habitacionales u otro tipo de estructuras vinculadas a estos yacimientos.

Figura 28. Castelo da pluma (Monfero).

Red de A Coruña

En el caso de la Red de A Coruña el trazado pasa por las inmediaciones de cuatro yacimientos arqueológicos visibles que fueron recogidos en el Informe de Evaluación de Impacto Arqueológico.

En el concello de Abegondo el trazado discurre a escasos metros de un yacimiento castreño (Castro de Mabegondo, YA15001004), en este caso en un avance de informe en fase de Evaluación de Impacto fue recomendado un desvío que se aceptó e incorporó al proyecto evitando así que la primera de las terrazas aneja al castro se viese afectada por la construcción.

Figura 29. Túmulo YA15031001 en el Concello de A Coruña.

El trazado proyectado también sufrió una pequeña modificación en la fase de Evaluación de Impacto para evitar la afección directa a un túmulo del concello de A Coruña (Mámoa de Feáns, YA15030001). El trazado actual pasa a escasos metros de este túmulo por lo que el seguimiento se intensificó en este punto ante la posibilidad de aparición de restos vinculados al yacimiento.

Figura 30. Muralla de O Castro YA15075007 en el concello de Sada.

Existen otros yacimientos catalogados en las proximidades del trazado, concretamente un túmulo en el concello de Arteixo (Mámoa da Canteira, YA15005022), y un castro en el límite entre los concellos de Bergondo y Sada (O Castro, YA15075007). En las proximidades de todos estos yacimientos debieron intensificarse los trabajos de seguimiento ante la posibilidad de aparición de nuevos restos vinculadas con ellos.

Problemática específica

Una de las problemáticas más importantes que presenta esta red y que cabe destacar, es precisamente la fuerte industrialización que caracteriza la mayor parte del área por la que discurre el trazado. Este hecho es conveniente que se señale pues es una de las razones principales de la casi inexistencia, ya no sólo de yacimientos arqueológicos sino también de estructuras o materiales cerámicos de cierta antigüedad. En la mayor parte de Red de A Coruña (a excepción del tronco principal de la misma que discurre por los concellos de Abegondo, Cambre y parte de Culleredo) se tomó como solución la adaptación del trazado a las pistas y caminos existentes, limitándose la construcción a la apertura de la zanja en una de las cunetas, lo que es especialmente cierto para todas las áreas urbanas e industriales, tal y como se comentó para el caso de la Red de Ferrol.

Red de Santiago

El informe de evaluación de impacto de 1993 consideraba cuatro zonas de interés arqueológico específico en las que la proximidad de yacimientos obligaba a la adopción de cautelas específicas. Estas zonas fundamentalmente siguen teniendo el mismo interés a pesar de las variaciones del trazado en alguna de ellas. Se detallan a continuación estas áreas y las modificaciones del trazado en el interior de las mismas.

- En las inmediaciones de los túmulos de Son de Abaixo (del VS-0 al VS-2) el trazado no sufrió modificaciones por lo que las cautelas adoptadas fueron las mismas que las recomendadas en el Informe de evaluación de Impacto: un control exhaustivo de las obras de construcción.
- En las proximidades del túmulo YA15078008 (entre los vértices VS-10 y VS-11) el trazado pasó a discurrir por la carretera y por un camino que comunica la misma con el polígono industrial. Esta modificación reduce en 30 m la distancia del trazado al yacimiento, por lo que la pista pasó a 50 m del túmulo, no entrañando un peligro directo para el mismo pero aumentando la necesidad de adoptar el control riguroso ya recomendada.
- En el área inmediata al destruido Castro de Picón (YA15078045) el trazado sigue pasando aproximadamente por el mismo lugar que en el proyecto de 1992, sufriendo una variación muy pequeña (VS-57 a VS-68) que aproximó el trazado apenas unos 50 m por lo que la distancia al actual trazado pasó a ser de 150 m.
- En el área inmediata al Castriño de Conxo (YA15078041) el trazado se alejó aún más del yacimiento por lo que no fue precisa cautela alguna.

OBJETIVOS DE LA INTERVENCIÓN

El seguimiento arqueológico de la construcción de los presentes tramos tuvo como finalidad específica el cumplimiento de una serie de extremos que asegurasen y garantizasen la preservación de los yacimientos arqueológicos conocidos, así como mitigar el impacto arqueológico producido por las obras sobre los mismos y sus entornos inmediatos en el momento de la construcción. Los objetivos generales fueron:

1. Evitar y corregir la afección sobre los elementos del Patrimonio Arqueológico, Histórico y Etnográfico.
2. Mitigar al máximo los efectos del impacto de la construcción sobre los elementos que no pudieron ser evitados o que aparecieron en el propio transcurso de las obras.
3. Revisar los extremos expuestos en el Informe del Estudio de Impacto previo a la construcción y adecuación de los mismos a las actuales condiciones de la obra, en función de las modificaciones sufridas por la misma o por los propios restos arqueológicos.
4. Valorar el impacto y propuesta de medidas correctoras para todos los restos arqueológicos que apareciesen durante los trabajos de seguimiento.
5. Ejecutar las Medidas Correctoras contempladas en el Informe del Estudio de Impacto previo a la construcción, así como de todas aquellas propuestas durante el propio trabajo de seguimiento de obra.

6. Establecer cautelas arqueológicas en los yacimientos afectados por la obra y en todos los lugares con restos materiales y sus entornos. Estas cautelas fueron destinadas principalmente a la empresa responsable de los trabajos de construcción y en ellas se detallaban las acciones a seguir tanto por la empresa constructora como por el equipo de seguimiento arqueológico, con el fin de evitar, minimizar o corregir el impacto de la obra sobre los restos.
7. Realizar trabajos de documentación y registro de los restos y estructuras aparecidas en el área de obra.
8. Catalogar los yacimientos arqueológicos que se descubrieron en el área de obra y en su entorno.
9. Cumplir todos los puntos anteriores e informar puntualmente sobre los mismos y su estado de ejecución a la *Dirección Xeral de Patrimonio Cultural*.

Los objetivos globales del seguimiento arqueológico de la construcción de la totalidad de la Red de Gasificación de Galicia fueron detallados en el *Programa de Control y Corrección del Impacto Arqueológico de la construcción de la Red de Gasificación de Galicia* presentado en la *Dirección Xeral de Patrimonio Cultural* de la *Xunta de Galicia* con fecha de 22 de enero de 1997. La versión de divulgación del programa de control y seguimiento es la publicada en el número 4 de la serie CAPA (Criado et al. 1998).

Los objetivos de las intervenciones se centraron, pues, en el control y sobre todo en la corrección del impacto arqueológico producido por las obras. Se trata de mitigar al máximo el impacto que la construcción produce sobre los yacimientos arqueológicos más próximos a la misma. Los trazados de estas redes y ramales atravesaron zonas en las que abundan las necrópolis megalíticas y en las que la vegetación no permitió su detallada inspección en el momento de la Evaluación de impacto por lo que no se descartaba la posibilidad de aparición de nuevos yacimientos no descubiertos, siendo probable que alguno se viese afectado por las obras de construcción[1].

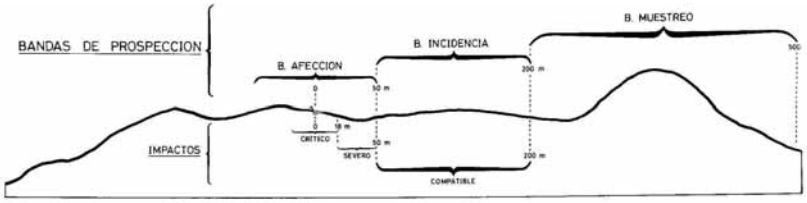

Figura 31. Bandas de trabajo e impactos teóricos definidos para una obra de trazado lineal (González et al. 1995).

La cantidad de yacimientos y zonas de cautelas establecidas en estos trazados fue muy abundante, por lo que el seguimiento continuado de las labores de replanteo y construcción se hizo especialmente necesario.

METODOLOGÍA DE TRABAJO

Este capítulo se compone de cinco apartados en los que daremos cuenta de los principales tipos de trabajo arqueológico realizado dentro del seguimiento de obra de una conducción lineal.

Figura 32. Lavadoiro de A Buhida(PU990215M01), en la Red de Ferrol.

Los principios metodológicos generales de este tipo de actuación son los recogidos en el citado *Programa de Control y Corrección del impacto arqueológico de la construcción de la Red de Gasificación de Galicia* (Criado et al. 1998), por lo que en los siguientes apartados tan sólo se contempla el plan puntual de trabajo que se siguió para los presentes tramos, si bien presentamos sucintamente la metodología de Evaluación y Corrección de Impacto que hemos aplicado.

Identificación y Evaluación de Impactos

Para la realización de los trabajos de campo, tanto en fase de evaluación como en fase de segui-

[1] Además de los yacimientos ya conocidos por la evaluación de impacto, se procuró completar el conocimiento del registro arqueológico de cada comarca con el vaciado de diversos trabajos relativos a las áreas atravesadas por el trazado: Bouz Brey et al. (1970), García Martínez (1971), Naveiro López (1991), Pena Graña (1991 y 1993), Pérez Losada (1991), Pita Fernández (1996), Romero y Pose (1985), Rey Castiñeira (1984), Tabula Imperii Romani (1991) y VV. AA. (1987a y b).

miento, se ha diseñado un sistema de delimitación de bandas de prospección que articulan los trabajos en la franja de la obra y en sus alrededores, y permiten una primera aproximación a la hora de evaluar el tipo de impacto registrado (González et al. 1995).

Las bandas de trabajo se disponen de la siguiente forma:

Banda de afección: se trata de la zona por la que discurre el trazado (pista de obra) y su entorno más inmediato, hasta los 50 metros. En esta franja los trabajos de inspección del terreno han de ser intensos. Es por esto que, a priori, el impacto producido sobre los restos documentados en esta banda pueda ser calificado de *crítico* o *severo*.

Banda de Incidencia: comprende desde los 50 hasta los 200 metros a cada lado del trazado. La razón del establecimiento de esta franja obedece a imperativos legales, atendiendo a lo establecido por las *Normas Subsidiarias y Complementarias del Planeamiento Urbanístico de las cuatro Provincias gallegas*, según las cuales toda obra realizada dentro del radio de los 200 m de cualquier tipo de yacimiento (medidos desde su perímetro exterior) debe ser informada arqueológicamente. En esta área se realiza una prospección extensiva que permite la identificación de restos arqueológicos y la definición del posible impacto de las obras sobre ellos. De forma general, los restos documentados dentro de esta banda presentan un impacto de carácter *compatible* o *moderado*.

Figura 33. Descarga de tubos en el área de incidencia.

Banda de Muestreo: Esta zona de prospección se establece como banda de contextualización de los restos documentados, permitiendo integrar los resultados de la prospección dentro del marco espacial en que se encuentran. Generalmente llega hasta los 500 metros a cada lado de la traza, realizándose prospecciones de tipo extensivo e incluso intensivo en aquellos lugares donde se considere necesario y las condiciones del terreno lo permitan. En esta banda consideramos que no hay impacto directo, si bien se registró convenientemente en las fichas de registro considerándose como *no afecta*.

Medidas Correctoras

Todos los restos arqueológicos que han sido objeto de impacto necesitan la aplicación de una serie de *medidas correctoras*, diseñadas para evitar, minimizar o corregir el impacto detectado. Las diagnosis de los impactos y las medidas correctoras vinculadas, son valoraciones que se aplicarán a cada caso concreto atendiendo a una serie de características, definidas por el grado de representatividad de los restos documentados, su importancia e interés tanto arqueológico como patrimonial. Así, aunque en principio los impactos se definen en atención a la distancia que media entre los restos y la obra, en la práctica se tienen en cuenta otra serie de factores de índole valorativa.

Figura 34. Lavadoiro de As Grelas, en la Red de Ferrol (PU981019M01).

En general, y para el tipo de obra que tratamos, la gran mayoría de los yacimientos visibles son localizados antes de que se vean efectivamente impactados. Las características de la obra y su proceso de construcción permiten que ya en la fase de replanteo se puedan prever y corregir impactos sobre yacimientos visibles en superficie. La medida correctora a aplicar en casos de afecciones directas sobre este tipo de yacimientos suele ser solucionado mediante el desvío o modificación del trazado de forma puntual.

En el caso de yacimientos sin traducción superficial, el impacto es detectado cuando se produce efectivamente, de modo que es durante el control de la construcción de pista y zanja cuando se pueden aplicar las medidas correctoras oportunas.

Una de las figuras clave a la hora de gestionar impactos y medidas correctoras son lo que denominamos *áreas o zonas de cautela*. Es esta una figura que permite, por un lado, la prevención de afecciones sobre restos no visibles o desconocidos, es decir, permite delimitar áreas de riesgo de aparición de restos arqueológicos, lo que hemos dado en llamar *impactos hipotéticos*[1]. Por otro lado,

[8] Los impactos hipotéticos se basan en modelos predictivos de localización de yacimientos arqueológicos, re-

permite el establecimiento de *áreas de cautela efectiva,* ante la aparición de restos de importancia ya en fase de obra. Por lo general el establecimiento de este último tipo de cautelas supone la prohibición de remoción de tierras o tráfico de maquinaria en la zona cautelada hasta que se ejecuten las medidas correctoras propuestas. Estas cautelas son establecidas por vía oficial, mediante resolución de la *Dirección Xeral de Patrimonio Cultural*, y están vigentes hasta que no medie una resolución que ordene su levantamiento.

Descripción de las diferentes fases de trabajo

La organización de las labores implicadas en la corrección de impacto de cada tramo se realizó de acuerdo con las siguientes fases de trabajo, que fueron convenientemente especificadas en los proyectos de intervención.

1. Elaboración del **Proyecto** de seguimiento arqueológico
2. Análisis de la **documentación** disponible: Estudio de Impacto, bibliografía, cartografía y consulta del inventario.
3. **Seguimiento y control** de la obra que asegurase el cumplimiento de las medidas correctoras previstas en el citado Estudio de Impacto previo a las obras, al tiempo que se evaluaron los restos aparecidos en la obra, con la consiguiente adopción de nuevas medidas de corrección.
4. **Sistematización e informatización de los datos** generados durante el transcurso de las labores de seguimiento. Esta fase, simultánea en el tiempo a la de seguimiento, fue llevada a cabo por un equipo específico encargado de los trabajos de introducción y testado de la información procedente de campo.
5. **Labores de coordinación.** Dadas las características de la obra, fue necesario en todo momento mantener la coordinación de todas las instancias implicadas, de modo que no se produjesen desajustes entre las partes, tanto entre las distintos ámbitos de trabajo en el seno de nuestro propio grupo (campo, gabinete, actuaciones puntuales) como con el resto de las instancias implicadas. En este sentido fue fundamental la presentación de informes puntuales con el objetivo de mantener informadas a las distintas instancias implicadas (*Dirección Xeral de Patrimonio Cultural* y ENAGAS), con la mayor brevedad posible, de todo tipo de incidencias y hallazgos efectuados en el marco del seguimiento.
6. **Elaboración de informes.** Una vez realizados los trabajos de seguimiento y control se procedió a emitir el informe valorativo correspondiente a la totalidad de los trabajos de cada actuación.

Siguiendo las fases de trabajo enumeradas, vemos que, en primer lugar, se realizaron una serie de trabajos de gabinete que precedieron a la salida al campo y cuya finalidad fue el acopio de toda la información existente mediante la consulta de la documentación disponible.

Figura 35. Recuperación de material arqueológico durante el seguimiento de obra.

Durante el trabajo de campo las labores de gabinete continuaron, dado que se informatizaron los datos de modo simultáneo al propio trabajo de campo. Una vez que éste finalizó, el cometido del equipo de gabinete consistió en la contrastación y reelaboración de la información de cara a la memoria técnica del conjunto de los trabajos incluidos dentro del Programa de Control y Corrección de Impacto Arqueológico de la Red de Gasificación de Galicia.

Los trabajos de campo fueron acometidos principalmente por los equipos de seguimiento de cada uno de los tramos que a su vez estuvo apoyado por el equipo de actuaciones especiales. La organización y cometidos de los distintos equipos y los trabajos relacionados se exponen más adelante.

Trabajo de gabinete

Comprendió el estudio de la documentación bibliográfica existente para las zonas. Además de los vaciados bibliográficos, se procedió a la consulta del *Inventario Arqueolóxico de Galicia* de la

sultado de la investigación sobre el emplazamiento de yacimientos arqueológicos siguiendo principios y observaciones derivadas de la Arqueología del Paisaje. Así, se puede realizar previsiones de carácter hipotético que, aunque no influyan sobre el proyecto de construcción, sí que permiten maximizar el control del Impacto Arqueológico, sobre todo en lo que se refiere a la afección a yacimientos de naturaleza invisible.

Dirección Xeral de Patrimonio Cultural, con el fin de recabar la información disponible sobre las zonas de trabajo.

Asimismo, se llevaron a cabo análisis cartográficos y toponímicos (con mapas de escalas 1:25.000 y 1:10.000) que fueron completados durante los trabajos de campo, con el propósito de intentar localizar nuevos yacimientos arqueológicos en las cercanías del trazado.

El equipo de gabinete tuvo como cometido prioritario la introducción y testado de la información de forma simultánea al propio trabajo de campo. Esta tarea conllevó, en muchos casos, la contrastación de la coherencia de la información procedente del trabajo de campo y en otros, la ampliación y redacción de nuevas valoraciones arqueológicas, así como la elaboración de documentación adicional. Para estos trabajos se siguieron convenciones como las descritas en Martínez (coord.) 1997.

La realización, composición y elaboración de los distintos informes que se fueron generando a lo largo de las diferentes fases de trabajo de campo, también fueron responsabilidad del equipo de gabinete y de modo especial de los coordinadores de los tres ámbitos principales de trabajo (coordinadores de Seguimiento, de Gabinete, y de Actuaciones Especiales, respectivamente).

Los trabajos de gabinete comprenden el tratamiento y documentación detallada de la Cultura Material.

El tratamiento del material arqueológico formó parte de los trabajos de gabinete, y supuso un dilatado proceso de manipulación que, básicamente, comprendió una primera fase de sistematización, lavado y siglado de las piezas y una segunda de evaluación, descripción e informatización de los diferentes conjuntos de materiales aparecidos. Estas labores fueron realizadas por el Equipo de Cultura Material de nuestro Grupo de Investigación, bajo la coordinación de Isabel Cobas Fernández

Trabajos de Seguimiento y Control

El trabajo de campo se organizó en función de los diferentes frentes y fases de obra que debieron ser controlados de modo simultáneo. En el proyecto marco (Criado et al. 1998) se especificaron los aspectos generales de este tipo de trabajo, así como las características básicas de las conducciones lineales y su construcción. Concretamente el seguimiento arqueológico se centró principalmente en las tres primeras fases de obra:

1. Replanteo
2. Apertura de pista
3. Apertura de zanja

En relación con la primera de estas fases de obra, que supone la revisión del trazado de la obra antes de la remoción efectiva de tierras, el trabajo de campo se orientó hacia la localización de nuevos yacimientos dentro de las áreas de afección directa, en primera instancia, y en el control del entorno de los yacimientos y áreas arqueológicas ya conocidas en el trazado, proponiendo en aquellos casos en que se detectaron afecciones directas, el desvío de la traza.

Figura 37. Revisión de pista en A Rabadeña.

La apertura de pista, que implica el levantamiento de la capa vegetal, fue controlada exhaustivamente mediante la prospección de cobertura total del terreno abierto. La revisión de la zanja, excavada hasta 1,8 m de profundidad media, conllevó la inspección sistemática de ambos perfiles siempre que las condiciones de drenaje del suelo lo permitieron, dado que en algunos casos esta zanja permaneció inundada o no fue abierta hasta el mismo momento en que era necesario para la introducción del tubo, ante los peligros de desplome de los perfiles por la abundancia de agua.

Finalmente, hay una cuarta fase de obra que supone la *restitución* de los terrenos afectados. Estas labores necesitan asimismo un estricto control a pie de obra, sobre todo en aquellos lugares en los que se documentaron indicios, ya que implican nuevas remociones de tierra, con el consiguiente peligro de afección.

Figura 38. La puesta en zanja es una de las fases de obra que median entre la revisión de la apertura de pista y la restitución de los terrenos.

Realización de Actuaciones especiales

Las actuaciones especiales fueron un tipo específico de intervención puntual de apoyo al equipo de seguimiento, cuya finalidad era realizar un trabajo de documentación intensivo y sistemático en aquellos lugares en los que aparecieron uno o varios elementos arqueológicos que hacían necesaria la inversión de mayores esfuerzos que los que podía aportar de modo individual el equipo de seguimiento.

Las tareas desarrolladas por este equipo estuvieron vinculadas directamente con la ampliación e intensificación de las labores de prospección y documentación de elementos, tanto en el área de obra como en su entorno inmediato. También se realizaron tipos especiales de prospección que requerían del desplazamiento de maquinaria y utensilios específicos para tal efecto, como la prospección eléctrica, la detección de fosfatos o la susceptibilidad magnética.

Los trabajos de recopilación de documentación que llevó a cabo este equipo culminaron en la preparación de subsiguientes intervenciones en los puntos más significativos, o con propósito de documentar de manera efectiva la existencia de un yacimiento y sus características. Estas actuaciones, en el caso de pequeños sondeos o excavaciones arqueológicas puntuales fueron realizadas por el propio equipo de actuaciones especiales.

Resultados de los Seguimientos Arqueológicos

A continuación se presentan los resultados de los trabajos de seguimiento arqueológico de la construcción de los diferentes ramales y redes de la provincia de A Coruña, ejecutados durante la primera fase de construcción de la Red de Gasificación de Galicia. Estos resultados se exponen agrupados en las tres actuaciones arqueológicas en las que se desarrollaron (formaron parte de una misma actuación la Red de A Coruña y el Ramal Irixoa-Neda).

Red de Ferrol

Los trabajos de campo en este tramo fueron realizados por el equipo de campo detallado en la ficha técnica de este volúmen. Este apartado se compone de cuatros subapartados en los que se da cuenta de los principales hechos y resultados del seguimiento arquelógico: catalogación de yacimientos nuevos, labores de seguimiento, impactos y áreas de cautela.

Yacimiento	Tipología	Topónimo	Lugar	Parroquia	Concello	Mapa
YA981103H01	puente	Ponte do Muíño Vello	Santa Cecilia	Santa Cecilia de Trasancos	Ferrol	6-44
YA981110H01	capela	Capela de S. Clemente	San Clemente	Santa Rita de Xubia	Narón	7-41

Tabla 1. Yacimientos nuevos catalogados durante el seguimiento arqueológico de la Red de Ferrol.

Catalogación de yacimientos nuevos

Los trabajos de Seguimiento Arqueológico dieron como resultado la localización de un total de **2 yacimientos nuevos**. Fueron catalogados cubriendo los modelos de ficha del Inventario Arqueológico de Galicia y remitiéndolas a la *Dirección Xeral de Patrimonio Cultural*. Las tipologías de estos yacimientos son las siguientes: un puente medieval que cruza el regato de Santa Cecilia, arroyo que en esta zona sirve de límite entre el concello de Ferrol y el de Narón, y las ruinas de una capilla localizada en el concello de Narón dedicada a San Clemente, que por su estado de conservación no fue posible precisar su cronología. En la tabla 1 se recogen los códigos de los yacimientos y los datos referidos al topónimo, lugar, parroquia y concello a los que pertenecen, así como su localización en el mapa escala 1:10.000.

Labores de seguimiento

Las labores de seguimiento realizadas cubrieron un abanico de actividades y tareas diversas si-

guiendo la metodología especificada en el Plan de Corrección y Control del Impacto Arqueológico de la construcción de la Red de Gasificación de Galicia.

Indeterminado	Edad Media	Edad moderna y Contemporánea
PU981022H01	PU981211H01	PU981022H01
PU981022H02	PU981103H01	PU981014H01
PU981110H01	PU990112H01	PU981217H02
PU981203H02	PU990311H01	PU981203H01
PU990511H01	PU990311H02	PU981214H01
PU981113H02		PU981217H01
		PU990215H01
33 %	28 %	39 %

Tabla 2. Puntos asociados a entidades etnográficas agrupados por su cronología en la Red de Ferrol.

A lo largo del trazado fueron considerados un total de **18 Puntos de interés** arqueológico y etnográfico distribuidos por todo su recorrido siendo todos ellos descubiertos durante el trabajo de seguimiento. La mayoría de estos puntos poseen estructuras de carácter etnográfico: molinos, lavaderos, puentes, viviendas tradicionales o un perfil de un aterrazamiento excavado en el *xabre* además de un afloramiento rocoso que hace la función de límite de concellos. En la Tabla 2 aparecen los puntos en los que se localizaron estos conjuntos agrupados por su adscripción cronológica.

Indeterminado	Edad Media	Edad Moderna y Contemporánea
PU981022H01	PU981211H01	PU981022H03
PU981022H02	PU990112H01	PU981217H02
PU981113H02	PU990311H01	
	PU990311H01	
34 %	44 %	22 %

Tabla 3. Puntos con material cerámico agrupados por adscripciones cronológicas.

De los 18 puntos arqueológicos localizados un total de **9 puntos** tienen un **conjunto de materiales** asociados, en la Tabla 3 han sido agrupados por su adscripción cultural.

Los puntos que figuran en la tabla 3 son aquellos que presentaban exclusivamente material arqueológico, en ellos no se encontraron más indicios, por lo que no se pudo determinar la presencia de un yacimiento. En su mayoría estos materiales arqueológicos aparecieron dispersos por la superficie de la pista sin que presentasen concentraciones importantes.

Figura 39. Ponte do Muiño Vello en el Límite entre los concellos de Ferrol y Narón.

En los perfiles de la zanja se localizó únicamente una estructura excavada en el xabre vinculada a unos aterrazamientos muy próximos a la línea de costa. La inexistencia de otras evidencias impide precisar su cronología.

Figura 40. Restos de la Capela de San Clemente (YA981110H01), en Narón.

Impactos

Las labores que se realizaron durante el seguimiento y control arqueológico de este trazado se traducen en la identificación de un total de **veintiseis** impactos sobre las distintas entidades, lo que engloba tanto los impactos que incidieron sobre los diferentes yacimientos como aquellos puntos en los que se documentaron conjuntos de materiales o estructuras que no están vinculadas a yacimientos arqueológicos. El tipo de impacto depende de la valoración de la afección que se registra sobre la entidad, y tal y como recoge la Figura 41, una gran parte de los impactos fueron considerados *compatibles*, siguiendo a éste tipo el impacto *no afecta*: en **cuatro** casos no se vieron directamente afectadas las entidades implicadas, fundamentalmente por la gran distancia que mediaba entre éstas y la obra; en **quince** el impacto se considera *compatible* con la construcción de la obra, pues ésta no afectaba a la integridad de las restos; **cinco** impactos se estimaron *moderados*, pues a pesar de la proximidad de la obra, la estructura a la que se refieren no se vio afectada; **dos** *severos*, valorados así cuando la construcción del gasoducto supuso modificaciones considerables del entorno de los restos, sin que éstos peligrasen; por último, no se identificó ningún impacto *crítico.*

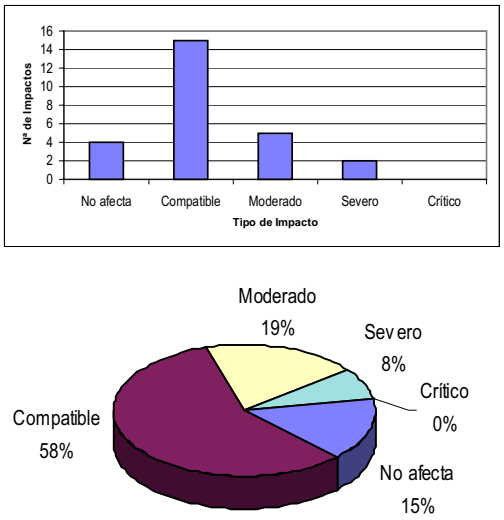

Figura 41. Distribución de los tipos de impacto diagnosticados durante el seguimiento del tramo.

La distribución de los puntos según la distancia al trazado está representada en la Figura 42. En todos los casos se han propuesto las correspondientes medidas correctoras, salvo para aquellos elementos localizados fuera de la banda de 200 metros, considerando que las obras no les afectaban.

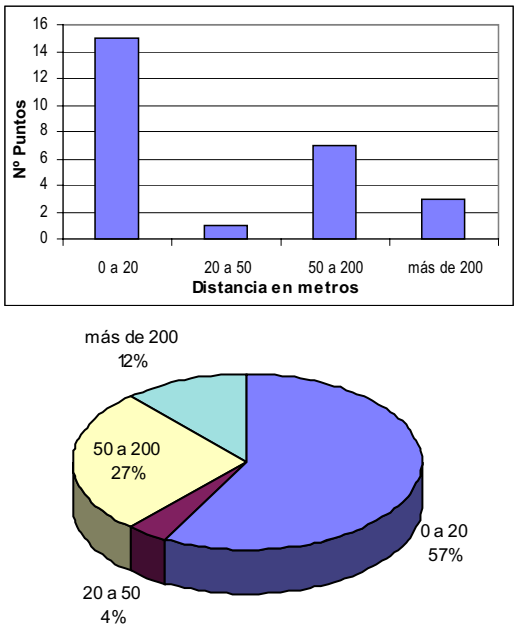

Figura 42. Distribución de puntos respecto a la distancia a la obra.

En este gráfico podemos advertir que más de la mitad de los impactos identificados (61%) se encuentra **dentro de la banda de afección** de la obra, o sea, entre los 0 y 50 metros de distancia de la zona de construcción. Es en esta banda donde se producen todos los impactos *críticos* y *severos*, casi todos los de tipo *moderado* y algunos *compatibles*.

Merecen una especial mención los distintos impactos que se han producido en el conjunto de **yacimientos arqueológicos** implicados en la obra.

En la bandas de entre **0 y 20 m** se documentó el yacimiento medieval de Ponte do Muiño Vello (YA981103H01) en el límite entre los Concellos de Ferrol y Narón.

El único yacimiento situado en la banda de **20 a 50 m** era la capilla de San Clemente (YA981110H01) en el Concello de Narón. En la banda de **50 a 200 m** se consideraron un total de tres yacimientos: el petroglifo (YA980416H01) de Rabadeña situado en el Concello de Neda, el Castro de Cardoeiro o de As Pías (YA15035011), situado en el Concello de Fene, y O Castro (YA15036007) situado en el Concello de Ferrol.

En la banda de muestreo (**más de 200 m**) se incrementaron los trabajos de documentación y contextualización en ciertas zonas en las que se valoró que los yacimientos situados en estas áreas constituían parte del entorno arqueológico significativo de la obra, y el conocimiento de su emplazamiento y características posibilitaban una mejor interpretación de lo documentado durante el seguimiento. Esto contempló un total de tres yacimientos: los dos túmulos de O Xeixo en Ferrol y el castro de Ancos en Narón.

Todos los datos referentes a la diagnosis de los impactos y sus medidas correctoras se encuentran recogidos en el catálogo de entidades de esta publicación (Anexo 2).

Áreas de cautela durante el seguimiento

En el informe de Evaluación de Impacto hecho en 1992 en relación a esta fase del proyecto del trazado recogía la problemática de la red de distribución de gas en Ferrol, las incidencias de tectadas no afectaban a esta fase. Tan sólo se establecieron unas cautelas especiales destinadas a la fase de obra en ciertas zonas que no implicaban cambios en el trazado propuesto. Las zonas referidas son las siguientes.

Zona del polígono de A Gándara, (concello de Narón). Área en la que era probable localizar la aparición de un fondeadero romano dadas las condiciones naturales de la zona, así como también por las referencias de restos materiales encontrados en el agua. A pesar de establecerse una cautela arqueológica en fase de construcción no se localizó ninguna estructura ni restos materiales vinculados a este tipo de yacimientos.

Zona de San Valentín, (concello de Fene). Zona próxima a la actual línea de costa, de semejantes características e indicios a la descrita anteriormente en la que también era probable que se produjera la detección de materiales o el descubrimiento de alguna estructura vinculada a este

tipo de yacimientos. En la fase de construcción de la traza se hizo un seguimiento de la obra con el fin de localizar estas evidencias con resultado negativo.

Figura 43. Petroglifo de A Rabadeña, en Neda (YA980416H01).

El seguimiento arqueológico de la construcción dio lugar al establecimiento de nuevas áreas de cautela en aquellos lugares donde se preveía la aparición de restos materiales o estructuras arqueológicas. Estas cautelas fueron acompañadas de una intensificación de los trabajos de prospección y documentación de indicios que, en muchos de los casos, llevó a la corroboración de las hipótesis iniciales barajadas para su establecimiento. Se trata de cuatro áreas de cautela que no fueron objeto de ningún informe específico por no existir elementos concretos afectados por la construcción.

Zona de Monte da Rabadeña, (A Rabadeña, Neda). En la fase de seguimiento del Ramal Irixoa-Neda en el final del trazado, se localizó un petroglifo formado por unas 14 cazoletas como motivo único, emplazado en un rellano que marca la subida al Monte de Marraxón. Aunque el yacimiento se encontraba a unos 80 m de la pista de obra de la red de Ferrol se procedió a la señalización con antelación a la fase de replanteo del trazado para evitar un posible impacto o alteración accidental.

En esta zona se estableció un área de cautela en el rellano próximo al yacimiento donde se preveía que se localizara algún material lítico o cerámico así como alguna estructura vinculada con el yacimiento, como así ocurrió. El material lítico aparecido carece de representatividad desconociéndose su adscripción cultural. Sin embargo, el material cerámico es de adscripción cultural medieval por lo que se cree que puede proceder de los terrenos de cultivo próximos a la penillanura de A Rabadeña pudiendo ser material de revuelto, o bien estar desplazado por procesos de arrastre.

Figura 44. PU990311H02 localizado en la pista de obra en A Rabadeña.

Zona de la Fábrica Nacional de Moneda y Cobrería (actual Galicia Textil) (Xubia, Neda). El trazado de la red bordea por su sector Norte la finca de este edificio de época moderna que forma parte de la historia industrial de la comarca. Para la ubicación de esta Casa de la Moneda se escogió en 1811 el recinto de una factoría, la Fábrica Nacional de Cobrería, que llevaba funcionando desde 1790 dedicado a la fundición de cobre para el servicio de la Marina.

Figura 45. Desembocadura del Río Xubia, a la derecha de la foto se situaba la Fábrica de moneda.

La primera emisión se produjo en 1811 y abandona el batimiento de moneda con la emisión de 1868. Será en 1873 cuando las instalaciones de la antigua fábrica pasen a manos privadas, dedicándose posteriormente a la actividad textil que continúa en la actualidad. En la fase de seguimiento se estableció una cautela por si en la apertura de pista y zanja se pudieran encontrar restos vinculables a la trayectoria de este recinto. En este trecho de la obra se encontró diverso material vinculado con las labores ejercidas en épocas anteriores, dispuesto a modo de escombrera: loza, vidrio, materiales de hierro, escoria procedente de la fundición, etc. y fue en la superficie de obra cuando se encontró semienterrado un gran cucharón de hierro en un estado de conservación bastante bueno.

Figura 46. Casa en el lugar de Conces (Fene).

Aterrazamientos de Bernés, (Bernés, Neda). Este lugar, muy próximo a la desembocadura del Río Grande de Xubia, se sitúa entre la muralla de cierre de la superficie del recinto de la antigua Fábrica Nacional de Moneda, terminada en 1819, y una pista asfaltada que separa esta zona aterrazada de la ladera oeste que marca el inicio de subida al Monte de Ancos, actualmente dedicada a repoblación de eucalipto. En la fase de seguimiento se puso especial atención a la apertura de pista ante la eventual localización de materiales cerámicos o estructuras en los perfiles de la zanja, que pudiesen estar relacionados con la construcción de estos aterrazamientos. En la superficie de la pista de obra se localizó diverso material cerámico de adscripción medieval, no siendo posible registrar ningún perfil del aterrazamiento, probablemente por tratarse de terrazas profundas en el fondo del valle y en los que la zanja no profundizó lo suficiente como para detectar algún tipo de estructura.

Figura 47. Corte de terraza en Conces de Abaixo (Fene).

Aterrazamientos de Conces , (Conces, Fene). Zona aterrazada situada en la ladera occidental de un valle prelitoral ocupado por terrazas agrícolas que se suceden hasta prácticamente alcanzar la plataforma litoral de la ría de Ferrol. Esta zona era especialmente interesante ante la posibilidad de identificar algún perfil que evidenciase el método constructivo de alguno de los numerosos aterrazamientos existentes en el área, caracterizados por un delgado horizonte vegetal asentado sobre roca básica de esquisto.

Figura 48. Terraza de O Rascado en Conces de Abaixo (Fene).

Código	Tipología	Topónimo	Lugar	Parroquia	Concello	Mapa
YA950601M01	castro	O Castro	O Carballo	S. Fiz de Monfero	Monfero	22-42
YA950601M02	túmulo	Chousa das Lamelas	As Lamelas	S. Fiz de Monfero	Monfero	22-42
YA950601M03	túmulo	Modoña 3 do Castelo	As Lamelas	S. Fiz de Monfero	Monfero	22-42
YA950601M04	torre	O Castelo da Pluma	As Lamelas	S. Fiz de Monfero	Monfero	22-42
YA950601M05	castro	O Arco da Croa	Prada Pequena	S. Xurxo de Queixeiro	Monfero	22-32
YA950601M06	túmulo	Mámoa das Paredes	A Golpilleira	S. Xurxo de Queixeiro	Monfero	22-32
YA950601M07	túmulo	Mámoa do Monte do Francés	A Golpilleira	S. Xurxo de Queixeiro	Monfero	22-32
YA951114Z01	túmulo	Mámoa 1 das Lamelas	As Lamelas	S. Fiz de Monfero	Monfero	22-42
YA951114Z02	túmulo	Mámoa 2 das Lamelas	As Lamelas	S. Fiz de Monfero	Monfero	22-42
YA951120Z01	castro	O Castro	Currás	Sta. Mariña de Taboada	Monfero	22-31
YA971202Y01	túmulo	Modoña 1 do Castelo	Lamelas	S. Fiz de Monfero	Monfero	22-42
YA971202G01	túmulo	Modoña 2 do Castelo	Lamelas	S. Fiz de Monfero	Monfero	22-42
YA980416H01	petroglifo	Monte da Rabadeña	A Rabadeña	Sta. María de Neda	Neda	22-11
YA980617H01	túmulo	A Penica/ O Monte do Francés	A Golpilleira	S. Xurxo de Queixeiro	Monfero	22-32
YA980629H01	Indetemi-nado	O Coto	Gunturiz	Sta. Marina de Taboada	Pontedeume	22-31

Tabla 4. Yacimientos catalogados durante el seguimiento Arqueológico del ramal Irixoa - Neda

El paso de las obras por este entorno permitió la localización en la zanja de un perfil de una terraza de cultivo excavada en el xabre, en O Rascado, en el lugar de Conces de Abaixo, dando lugar a la hipótesis de que estas terrazas se construyeron trabajando la roca base a modo de escalones cubriéndolos con un sustrato de tierra suficiente para permitir el cultivo.

Actuaciones Especiales e Intervenciones Puntuales

El equipo de seguimiento arqueológico realizó todos los trabajos de localización y documentación de elementos localizados durante el segui-

miento sin que fuese necesaria la intervención del equipo de actuaciones en ningún lugar del trazado.

Ramal Irixoa-Neda y Red de A Coruña

Los trabajos de campo en estos dos tramos fueron realizados en su mayor parte por el equipo de campo detallado en la ficha técnica. Algunas de las labores fueron realizadas por un equipo de apoyo conforme a lo especificado en el proyecto marco del seguimiento de las obras de construcción de la gasificación de Galicia (Criado et al, 1998). Este capítulo se compone de dos subapartados, cada unos de ellos corresponde a los resultados del seguimiento arqueológico de cada uno de los tramos objeto de la actuación. Los subapartados que comprenden cada uno de ellos se ocupan de diferentes aspectos específicos: Catalogación de yacimientos nuevos, labores de seguimiento, zonas arqueológicas, áreas de cautela, modificaciones del trazado, actuaciones especiales, intervenciones puntuales y en el caso de la Red de A Coruña, derivaciones no construidas.

Ramal Irixoa-Neda

Catalogación de yacimientos nuevos

Los trabajos de Evaluación de Impacto Arqueológico junto con los de Seguimiento dieron como resultado la catalogación de un total de **15 yacimientos nuevos** de diferentes períodos. Todos ellos fueron catalogados cumplimentando la correspondiente ficha del Inventario Arqueológico de Galicia que le fue remitida a la *Dirección Xeral de Patrimonio Cultural*. Las tipologías de estos yacimientos son las siguientes: nueve túmulos, un petroglifo de cronología indeterminada, tres yacimientos castreños y dos yacimientos medievales en los concellos de Monfero y Pontedeume, el primero catalogado como asentamiento fortificado y el segundo de tipología indeterminada.

Figura 49. Detalle del petroglifo de A Rabadeña (YA980416H01), catalogado durante la Evaluación de Impacto del Ramal Irixoa-Neda.

En las siguientes tablas se recogen los códigos de los yacimientos, y los datos referidos al topónimo, lugar, parroquia y concello a los que pertenecen, así como su localización en el mapa a escala 1:10.000. Las dos tablas se refieren respectivamente a los yacimientos localizados en la primera y segunda fase seguimiento arqueológico de la construcción del Ramal Irixoa-Neda.

Figura 50. Modoña 1 do Castelo (YA971202Y01), catalogada durante el seguimiento arqueológico del Ramal Irixoa-Neda.

Labores de seguimiento

Las labores de seguimiento realizadas cubrieron un amplio abanico de actividades y tareas diversas siguiendo la metodología especificada en el *Plan de Corrección e Control do Impacto Arqueolóxico da construcción da Rede de Gasificación de Galicia*. Se resumen en este apartado las citadas labores destacando la documentación de hallazgos materiales.

Figura 51. Emplazamiento del yacimiento O Arco da Croa (YA950601M05).

A lo largo del trazado fueron considerados un total de **99 Puntos de interés** arqueológico y etnográfico distribuidos por todo su recorrido, de ellos **89 Puntos** *fueron descubiertos durante el trabajo de seguimiento y prospección previa*. Gran parte de ellos son estructuras de carácter etnográfico, tanto molinos, presas y lavaderos como fosas excavadas en el *xabre*, muy posiblemente, vinculadas a tareas agrícolas. En la siguiente tabla aparecen los puntos en los que se localizaron estos conjuntos agrupados por su adscripción cultural.

Prehistoria Reciente	Edad del Hierro	Edad Media	E. Moderna y Contemporánea
PU971202Y02	PU971202Y03	PU980121Y01	PU971125G01
PU971202G01		PU971216Y01	PU971106Y01
PU980617H01		PU971117Y01	PU971106Y02
PU980618H01		PU971118G01	PU971106G01
		PU980113G01	PU971106G02
		PU980219H02	PU980220H01
		PU980403H01	PU971112G01
		PU980512X01	PU980202G01
		PU980525H01	PU980204Y01
		PU980603H01	PU971104Y01
		PU980403H02	PU980424H01
		PU980403H03	PU980424H02
		PU980528H01	PU980223H01
13 %	3 %	42 %	42 %

Tabla 5. Puntos con material arqueológico y estructuras agrupados por su adscripción cronológica.

Indeterminado			
PU980115G01	PU980122Y03	PU980325H05	PU980528H10
PU980115G02	PU980202B03	PU980701H01	PU980528H11
PU980115G03	PU980122Y02	PU980420H01	PU980528H12
PU980115G04	PU980202B02	PU980223H02	PU980528H13
PU980115G05	PU980128H04	PU980528H01	PU980528H14
PU980115G06	PU980202B01	PU980528H01	PU980528H15
PU980129H02	PU980122Y01	PU980528H02	PU980609B01
PU980113G02	PU971202Y01	PU980528H03	PU980609B02
PU980129H01	PU980219H01	PU980528H04	PU980318H01
PU980115Y01	PU980128Y01	PU980528H05	PU980526H01
PU980122Y05	PU980325H01	PU980528H06	PU980526H02
PU980128H01	PU980327H01	PU980528H07	PU980526H03
PU980128H02	PU980327H02	PU980416H01	PU980603H02
PU980122Y04	PU980325H03	PU980528H08	TOTAL
PU980128H03	PU980325H04	PU980528H09	58

Tabla 6. Puntos con material arqueológico y estructuras de adscripción indeterminada

Los trabajos de revisión de replanteo (momento previo a la apertura de pista en la que se señala la zona afectada) sólo pusieron en evidencia una afección directa de la obra sobre un **Punto** de interés arqueológico (PU980128Y01, Pena da elección, Concello de Cabanas). Este punto fue objeto de un informe específico para poner en conocimiento de las instancias afectadas la problemática específica de este caso y así arbitrar una solución que permitiese el paso de las obras sin que las estructuras resultasen alteradas.

El total de **Conjuntos Materiales** aparecidos en este tramo fue de 15 (12 con cerámica y 3 con material lítico); ocho de los conjuntos cerámicos son adscribibles a época medieval, uno a la Edad del Bronce y tres de cronología indeterminada, al igual que los conjuntos con material líticos.

Impactos

Las labores que se realizaron durante el seguimiento y control arqueológico de este trazado se traducen en la identificación de un total de **ciento veinticinco** impactos sobre las distintas entidades, lo que engloba tanto los impactos que incidieron sobre los diferentes yacimientos como aquellos puntos en los que se documentaron conjuntos de materiales o estructuras que no están vinculadas a yacimientos arqueológicos.

El tipo de impacto depende de la valoración de la afección que se registra sobre la entidad, y tal y como recoge la Figura 53, una gran parte de los impactos fueron considerados *compatible*, siguiendo a éste tipo el impacto *no afecta*: en **treinta y siete** casos no se vieron directamente afectadas las entidades implicadas, fundamentalmente por la gran distancia que mediaba entre éstas y la obra; en **cincuenta y tres** el impacto se considera *compatible* con la construcción de la obra, pues ésta no afectaba a la integridad de las restos; **veinticinco** impactos se estimaron *moderados*, pues a pesar de la proximidad de la obra, la estructura a la que se refieren no se vio afectada; **seis** *severos*, valorados así cuando la construcción del gasoducto supuso modificaciones considerables del entorno de los restos, sin que éstos peligrasen; por último, se identificaron únicamente **cuatro** impactos *críticos*, en los que las entidades valoradas se vieron gravemente afectadas por las obras, casi todas eran estructuras excavadas en el horizonte mineral, que fueron descubiertas al ser cortadas por la zanja de obra.

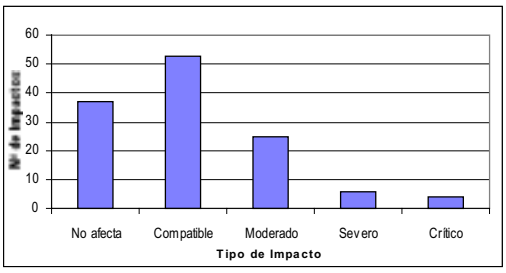

Figura 52. Distribución de los tipos de impacto diagnosticados durante el seguimiento del tramo.

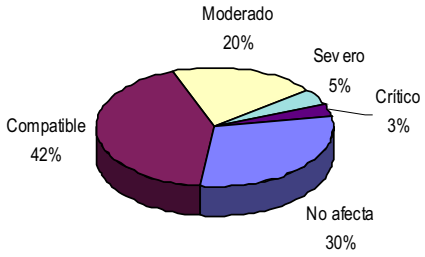

Figura 53. Porcentajes de los tipos de impacto diagnosticados durante el seguimiento del tramo.

La distribución de los puntos según la distancia al trazado está representada en la Figura 54. En todos los casos se han propuesto las correspondientes medidas correctoras, salvo para aquellos elementos localizados fuera de la banda de 200 metros, considerando que las obras no les afectaban.

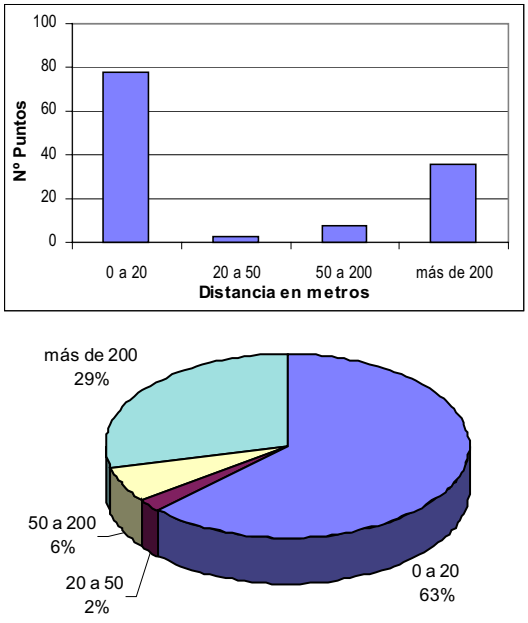

Figura 54. Distribución de puntos respecto a la distancia a la obra.

En este gráfico podemos advertir que más de la mitad de los impactos identificados (65%) se encuentra **dentro de la banda de afección** de la obra, o sea, entre los 0 y 50 metros de distancia de la zona de construcción. Es en esta banda donde se producen todos los impactos *críticos* y *severos*, casi todos los de tipo *moderado* y algunos *compatibles*.

Merecen una especial mención los distintos impactos que se han producido en el conjunto de **yacimientos arqueológicos** implicados en la obra.

En las bandas de afección directa, concretamente entre **0 y 20 m**, se documentó tan sólo el yacimiento medieval de O Coto (YA980629H01), en el que aparecieron dos estructuras excavadas en el xabre además de tres conjuntos de materiales. Este yacimiento fue decubierto como consecuencia del seguimiento arqueológico de la construcción ya que sus estructuras no son visibles en superficie.

Los yacimientos valorados en las siguientes bandas son todos de naturaleza visible o con referencias bibliográficas respecto a su existencia, siendo esencialmente túmulos y castros. El único yacimiento situado en la banda de **20 a 50 m** era la mámoa 2 de A Lamelas (YA951114Z02). En la banda de **50 a 200 m** se consideraron un total de 4 yacimientos: el petroglifo de Monte da Rabadeña en Neda (YA980416H01), el castro ya catalogado de Monte Castro en Cabanas (YA15015009), la mámoa 1 de As Lamelas en el concello de Monfero (YA951114Z01) y el túmulo de Chousa das Lamelas situados en el límite de la banda de los 200m en el concello de Monfero (YA950601M02).

En la banda de muestreo (**más de 200 m**) se incrementaron los trabajos de documentación y contextualización en ciertas zonas en las que se valoró que los yacimientos situados en estas áreas constituían parte del entorno arqueológico significativo de la obra, y el conocimiento de su emplazamiento y características posibilitaban una mejor interpretación de lo documentado durante el seguimiento. Esto contempló un total de 29 yacimientos, de los cuales 21 eran túmulos, 6 castros y dos yacimientos de época medieval.

Todos los datos referentes a la diagnosis de los impactos y sus medidas correctoras se encuentran recogidos en el catálogo de entidades de esta publicación (Anexo 2).

Zonas arqueológicas

La sistematización de la información de seguimiento permitió establecer nueve **zonas arqueológicas y geográficas** en las que se realizaron trabajos intensivos que tuvieron una consideración específica. Estas zonas se componen de elementos etnográficos o arqueológicos que fueron agrupados para su tratamiento y consideración conjunta bien por intereses estrictamente arqueológicos o patrimoniales. Las zonas de interés arqueológico creadas en este tramo fueron nueve:

Figura 55. Vista de Agra do Vao (Irixoa).

Zona de Agra do Vao, ZO980115G01, (A Igrexa, Irixoa)

Se encuentra en el concello de Irixoa próxima a la aldea de A Igrexa. Se trata de un conjunto de fosas acompañadas en superficie por material cerámico aparentemente de época medieval. Muy posiblemente las fosas fueron originadas por diferentes actividades agrícolas, la encuesta oral efectuada en la zona lleva a pensar que estas actividades se desarrollaron cuando menos con anterioridad al siglo pasado, la antigüedad de la zona parece confirmarse por la adscripción cronológica de los materiales, y por la proximidad a la Iglesia románica de Santa María de Verís.

Figura 56. Estructuras de Agra do Bugallo.

Zona de Agra do Bugallo, ZO980122Y01, (Cabana, Irixoa)

Muy próxima a la anterior, también en el concello de Irixoa y situada entre las aldeas de Cabana y Sanxeo está Agra do Bugallo, conjunto de 12 fosas y un lítico; tanto su situación como la forma de las fosas lleva a pensar que puede tratarse de improntas en el xabre de antiguas parcelaciones y labores agrícolas de época indeterminada.

Figura 57. Muiño de Lourenzo, en la zona de Ponte Quintá (ES971106Y01

Zona de Ponte Quintá, ZO971106Y01, (Quintá, Irixoa)

Situada en el concello de Irixoa esta zona está articulada tanto por el río Teixilde como por el camino real que unía Irixoa y Verís. A ambos lados de este camino se situaban diferentes molinos de los que en la actualidad tan sólo conservamos tres en buen estado, uno de ellos aún en uso. También está bien conservado y en uso un puente del camino real sobre el río Teixilde a la altura de la aldea de Quintá.

Figura 58. Val de Albariza, ZO980220H01 (Irixoa).

Zona de Albariza/San Paio, ZO980220H01 (Vilarboi, Irixoa)

Esta zona abarca los lugares de San Paio y Albariza en el concello de Irixoa y el lugar de Vilarboi en el concello de Monfero. Está atravesada por el camino real que unía Betanzos con Monfero y formada por los campos de cultivo pertenecientes al pueblo actualmente abandonado de San Paio y la aldea de Albariza.

Figura 59. Ponte de San Paio (ES971117Y01).

Se incluyen en la zona el puente y el lugar de San Paio, el molino y la represa de Vilarboi así como dos estructuras excavadas en el xabre que aparecen en la zanja y que parecen coincidir con dos terrazas de cultivo, también hay que incluir dos conjuntos cerámicos muy posiblemente de época medieval que se encontraron sobre la pista de obra.

Figura 60. Castelo da Pluma, Monfero.

Zona do Castelo da Pluma ZO971203G01, (As Lamelas, Monfero)

Esta es la única zona exclusivamente arqueológica del trazado y está situada a unos 700 m del mismo en una zona de sierra perteneciente al concello de Monfero; está atravesada por un camino real que va hacia el monasterio de Monfero. Incluimos dentro de esta zona un total de 3 túmulos de gran tamaño y un yacimiento catalogado como asentamiento fortificado, posiblemente de época medieval.

Figura 61. Estructura ES980518H01 de Coto do Castro (Cabanas).

Zona do Salto ZO980206G01, (Salto de Riba, Cabanas)

La zona está situada en el concello de Cabanas, circundando el otero en el que se encuentra el *Coto do Castro*. Además del castro mencionado en la zona hay que incluir la *Pena da Elección* y el *Marco do Salto*, ambos puntos están cargados de un fuerte carácter etnográfico que potencia su valor arqueológico. Las tareas de apertura de pista y zanja, en la zona más inmediata al castro, pusieron al descubierto un total de dieciséis fosas junto a las que apareció material cerámico.

Zona de Monfero ZO980424H01, (Monfero)

En esta zona, localizada en el mismo concello de Monfero, se agruparon dos estructuras que se corresponden con un molino de canal y una represa, ambos localizados en el río Lambruxo.

Zona de As Curveiras ZO980325H01, (As Curveiras, Monfero)

Conjunto formado por siete fosas, localizadas en los perfiles de la zanja en una zona dedicada a prado. En principio estas estructuras pueden ser identificadas como testimonios de un paisaje agrícola distinto al actual quedando, por tanto, reflejadas en los perfiles las vías de acceso, o antiguos sistemas de parcelación, invisibles en la superficie actual.

Zona de Os Gonsalvez ZO980915H01, (Punxeiro, Fene)

En los trabajos de seguimiento fueron localizadas tres fosas en los perfiles de la zanja. No se encontró ningún material cerámico o lítico asociado a ellas. Por su emplazamiento, en una zona actualmente dedicada a la repoblación de especies foráneas, aunque apta para el cultivo, podríamos pensar que estas estructuras son el resultado de antiguas labores agrícolas.

Áreas de cautela durante el seguimiento

Los trabajos de revisión del replanteo (momento previo a la apertura de pista en la que se señala la zona afectada) pusieron en evidencia la afección directa de las obras a varios yacimientos arqueológicos, o a sus entornos inmediatos, en diferentes puntos del trazado. Esas afecciones dieron origen al establecimiento de cautelas arqueológicas que condicionaron el plan de construcción en cada zona y en algunos casos alteraron el propio trazado.

En el momento en el que las obras de construcción fueron llegando a cada una de estas áreas el equipo de seguimiento emitió los informes puntuales necesarios para poner en conocimiento de las instancias implicadas la problemática especifica de cada caso. Las incidencias más evidentes que precisaron de estos informes fueron:

Túmulos de As Lamelas (As Lamelas, Monfero). Conjunto formado por tres túmulos localizados en la prospección arqueológica superficial realizada en 1995. A pesar de que estos túmulos no se situaban dentro de la banda de afección directa, su proximidad relativa al trazado hacía pensar en la posibilidad de aparición de algún otro túmulo o restos de asentamientos relacionados con ellos que podrían ser detectados en el curso de las obras de construcción.

Hay que tener en cuenta que en esta zona la traza discurre por un área que se encuentra repoblada con pino y eucalipto cubierta con gran cantidad de maleza lo que hizo casi imposible su inspección. En el caso del túmulo YA951114Z03 que se encuentra situado a 30 m de la traza, fue necesario, en la fase de obra, adoptar una cautela por la cual se procedió a su señalización para evitar posibles alteraciones accidentales. A pesar de la cautela arqueológica no se localizó ningún nuevo túmulo ni estructuras o materiales arqueológicos vinculados a ellos.

Figura 62. ES980518H01 de Coto do Castro.

Coto do Castro (Concello de Cabanas). Este yacimiento no estaba afectado en absoluto por las obras. El estudio de Evaluación de Impacto aconsejaba un seguimiento especialmente intensivo en las proximidades de este yacimiento debido a que el trazado afectaba a una serie de terrenos circundantes en los que era posible que se localizaran materiales o estructuras arqueológicas vinculados al castro. Por todo esto se estableció una cautela arqueológica de seguimiento que asegurase el control estricto y puntual de todas las fases de obra en esta área especialmente en la apertura de zanja. El seguimiento de la apertura de pista permitió localizar diversos materiales cerámicos, y durante las labores de revisión de los perfiles de la zanja se documentaron numerosas estructuras de las que algunas de ellas fueron seleccionadas para su sondeo después de que todas ellas fueran documentadas por el equipo de actuaciones especiales.

Figura 63. Estructura (ES980518H05) de Coto do Castro.

Agra do Vao (ZO0115G01) y **Agra do Bugallo** (ZO980122Y01). Estas dos zonas están situadas en el inicio del trazado del Ramal Irixoa-Neda y fueron localizadas durante el seguimiento con la aparición de diversas estructuras y material arqueológico. En la primera de las zonas las estructuras posiblemente tengan un origen medieval, todas ellas son fosas excavadas en el xabre.

Figura 64. Estructura ES980128H04 de Agra do Bugallo, en Irixoa.

Fue necesario establecer una cautela arqueológica durante la construcción que permitiese realizar la limpieza y documentación de los dos conjuntos, concretamente el 27 de enero de 1998 se le comunicó a la empresa la aparición de estos restos y se solicitó evitar el tapado de la zanja hasta que se realizasen los trabajos arqueológicos propuestos. Tras ellos, la cautela se levantó el 4 de febrero permitiendo la continuación normal de las obras.

Modificaciones del trazado

Los controles de replanteo previos a la apertura de pista tuvieron como finalidad básica la detección de afecciones de la obra a yacimientos arqueológicos. Estas afecciones se pueden deber a diferentes causas; entre las principales están los problemas derivados de la cubierta vegetal que mantiene ocultos determinados yacimientos o puntos arqueológicos de pequeña extensión que no se hacen visibles hasta que no se produce el desbrozado del área que va a ser afectada por la obra. Además de los yacimientos desconocidos también es necesario revisar los entornos de los yacimientos ya informados, dado que en algunos casos las modificaciones de proyecto en fase de obra pueden llegar a alterarlos teniendo en cuenta que algunos de ellos están muy próximos al área de afección de la obra o a los caminos de acceso a la misma. En el caso de Irixoa-Neda sólo se hizo una modificación de proyecto introducida por el seguimiento arqueológico en fase de obra:

Pena da Elección (concello de Cabanas) El trazado atravesaba en este punto una afloración rocosa de grandes dimensiones al que estaba adosado un complejo entramado de valos de cierre de finca. La piedra tiene un rico folklore asociado y además muestra en la cima dos cazoletas unidas que pueden estar trabajadas. En este punto fue propuesta y aceptada una modificación del trazado para sortear la totalidad de la roca y de los valos.

En el caso de Coto do Castro situado en la zona de O Salto junto con Pena da Elección el trazado ya había sido modificado en fase de evaluación para no afectar al yacimiento y lo mismo ocurrió con el Castro de Magalofes en Fene.

Actuaciones Especiales

A lo largo de todo el seguimiento arqueológico de la construcción tuvieron lugar varias actuaciones arqueológicas en diversos puntos en los que aparecieron estructuras en los perfiles de la zanja, algunas de estas estructuras estaban aisladas y otras formaban parte de conjuntos mayores pertenecientes a la misma zona arqueológica. Las intervenciones especiales se limitaron en un primer momento, a la documentación de perfiles y prospecciones intensivas de los entornos de aparición de elementos arqueológicos. En estas primeras actuaciones intervinieron conjuntamente el equipo de seguimiento y el de actuaciones especiales. En el Ramal Irixoa-Neda fue necesario

realizar una única actuación especial ejecutada en febrero de 1997:

Figura 65. ESES980122Y02 de Agra do Bugallo.

ZO980122Y01 Agra do Bugallo (Cabana, Irixoa), Se trata de un área de cultivo situada entre dos aldeas (Cabana y Sanxeo) en la que durante las labores de seguimiento de apertura de pista de obra apareció un lítico y con la apertura de zanja quedaron al descubierto 12 fosas excavadas en el xabre. El equipo de actuaciones especiales fue el encargado de la limpieza y de la documentación gráfica de las estructuras realizando fotografía, vídeo y dibujo de todas las estructuras y toma de muestras en varias de ellas.

Intevenciones puntuales

El total de intervenciones arqueológicas calificadas como de mayor envergadura fueron dos y comprendieron el sondeo de algunas estructuras localizadas en zanja, además de la regularización de los perfiles generados en determinados yacimientos o zonas arqueológicas.

Estas excavaciones arqueológicas estuvieron dirigidas por el arqueólogo coordinador de las mismas César Parcero Oubiña en las que participaron los equipos de actuaciones especiales detallados en la ficha técnica de este texto. En un primer momento estas intervenciones contaron con un proyecto individual para cada una de ellas hasta que se presentó el *Proxecto Global de Actuacións Especiais*, remitido a la Dirección Xeral de Patrimonio Cultural con fecha de 17 de septiembre de 1997, en el que se especificaron las bases metodológicas, objetivos, procedimientos y convenciones a seguir en este tipo de actuaciones, simplificando enormemente el proceso de preparación, solicitud y autorización de cada una de ellas:

Figura 66. Panorámica desde O Coto.

YA980629H01 O Coto (Gunturiz, Pontedeume)
Este yacimiento era totalmente desconocido con anterioridad a las obras del gas de ahí la inexistencia de cautelas arqueológicas en la zona.
La apertura de pista de obra se realiza en el mes de marzo de 1998. En un primer momento, durante los trabajos de prospección superficial de las tierras removidas no se recuperó material arqueológico ni se vislumbraron otro tipo de restos aunque se le prestó atención debido a sus condiciones geográficas puesto que se trata de una elevación destacada sobre los valles con un gran dominio visual sobre el entorno circundante.

Figura 67. Vista del yacimiento de O Coto, en el concello de Pontedeume (YA980629H01).

Una vez abierta la zanja, en el mes de mayo, se le prestó especial interés en la inspección de los perfiles de la misma y es entonces cuando en la escombrera de la zanja y en la superficie de la pista se recuperó material cerámico de adscripción medieval por lo que se procedió a la limpieza sistemática de los perfiles de la zanja intentando localizar algún tipo de estructura no visible en superficie que tuviese relación con el material recogido.

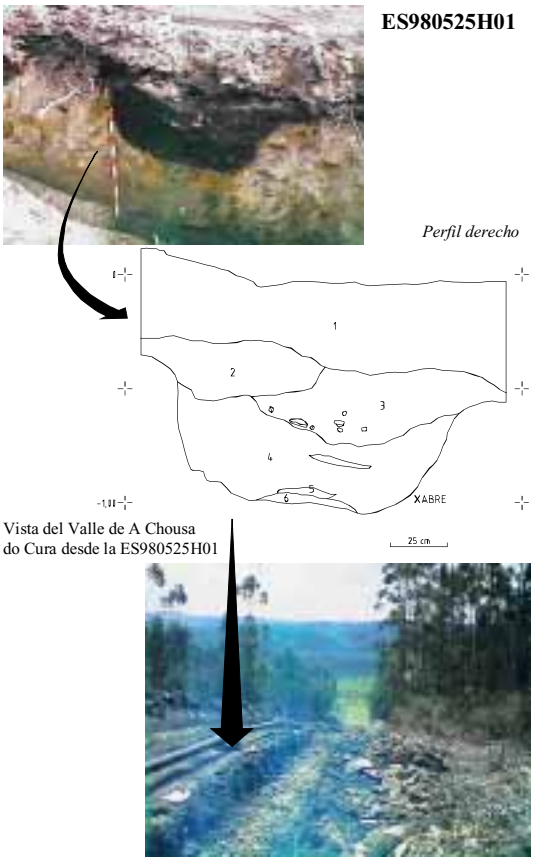

Figura 68. Situación y dibujo de la estructura ES980525H01 del yacimiento de O Coto.

Durante la limpieza de los perfiles mencionados se encontraron dos estructuras excavadas en el xabre, la primera en el punto de inflexión de la pendiente de la cima hacia el valle en dirección SW, y la otra situada en el punto contrario a la anterior (en la vertiente NE). Con los datos obtenidos se realizó una valoración de todo el conjunto, y se delimitó sobre la cartografía el área hipotética de extensión del yacimiento atendiendo a las evidencias existentes.

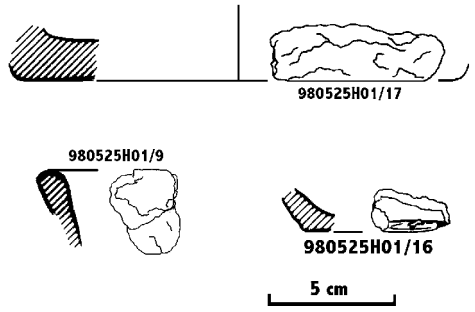

Figura 69. Fragmentos cerámicos de O Coto.

El informe puntual remitido con fecha 13 de julio de 1998 recoge la localización de las estructuras y los puntos de aparición de material cerámico y propone la realización de un sondeo valorativo. La intervención tiene lugar el 23 de julio. Se realizó el sondeo de una de las estructuras para ampliar información sobre el yacimiento, intentando averiguar la posible relación entre los materiales que fueron localizados en superficie y definir funcionalidad de la estructura y en cierto modo, del yacimiento.

El sondeo tuvo una extensión de 2 m en el sentido de la zanja y 1 m en sentido transversal a la misma. El resultado de esta intervención demuestra que se trata de una estructura lineal tipo zanja o foso utilizado como delimitador del yacimiento. La secuencia estratigráfica es bastante simple: en uno de los depósitos que rellenan la estructura se encontró material cerámico de las mismas características que el recogido en la pista de obra, por lo que de esta forma pudieron ser relacionadas las estructuras y el material recogido en superficie. La hipótesis final es que las dos estructuras son zanjas o fosos lineales que podría estar cerrando la cima del otero, área en la que fueron localizados los materiales cerámicos.

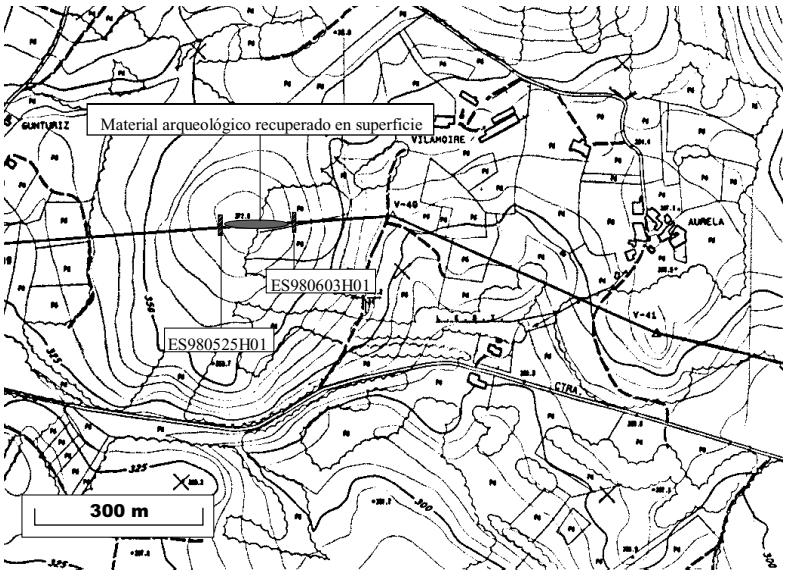

Figura 70. Mapa de situación de las estructuras y dispersión del material arqueológico en el yacimiento de O Coto (Pontedeume, A Coruña).

ZO980206G01 Zona de O Salto (Salto de Riba, Cabanas)

El área de O Salto se localiza en las inmediaciones del yacimiento castreño de Coto do Castro y del que ya se tenía conocimiento. Aquí el trazado del Ramal Irixoa-Neda discurre por un punto relativamente alejado del yacimiento después de que se introdujese una modificación en 1995 durante la fase de evaluación de impacto, yendo el nuevo trazado por un área allanada carente de estructuras visibles en superficie situada al E del yacimiento. Aún así, la proximidad del castro motivó el establecimiento de una cautela genérica.

Este castro está emplazado en el alto más destacado de la vertiente norte del curso inferior del río Eume, en el tramo final de la desembocadura. Por su emplazamiento este castro responde a los patrones de situación usuales en yacimientos de la primera Edad del Hierro, rodeado por

acusadas pendientes naturales en todas las direcciones, y es precisamente la zona de O Salto el rellano más inmediato al yacimiento, situado al E y NE del castro. Es un área relativamente abierta, enfocada a los terrenos más suaves del NE y localizada a unos 500 m lineales del poblado castreño, siendo además una de las pocas superficies del entorno que registran un aprovechamiento no forestal.

Figura 71. Vista del yacimiento de Coto do Castro y situación de la zona de O Salto.

La apertura de la pista de trabajo se hizo a primeros del mes de marzo. En la prospección superficial se recogieron unos fragmentos de cerámica dispersos por la pista sin que se detectase ninguna concentración importante. La mayoría de los fragmentos pertenecen a la Edad Moderna, a excepción de dos adscritos a la prehistoria reciente.

La apertura de zanja se lleva a cabo a finales del mes de mayo. Es en ese momento cuando se localiza un amplio conjunto de estructuras, extendidas a lo largo de unos 400 m, en los que se procede a su limpieza y posterior documentación. Una vez valorada la densidad de las estructuras localizadas en la zona es cuando se inicia la Intervención Puntual por la conveniencia de intensificar el trabajo sobre ellas de cara a determinar su posible origen y funcionalidad.

La intervención se realizó entre los días 9 y 11 de junio y consistió en la limpieza e identificación de estructuras, un total de 17, de las que dos fueron seleccionadas para su sondeo (ES980518H11, ES980518H14). El trabajo en estas dos estructuras consistió en la retirada con medios mecánicos de los sedimentos que las cubrían hasta llegar al nivel de xabre (ya que las capas superficiales fueron objeto de remoción por el laboreo agrícola intensivo.

La ES980518H14 presentaba una disposición transversal a la zanja (apareciendo en ambos perfiles) fueron retirados los depósitos que la tapaban en el área de la pista de obra hasta identificar unos 6 m de la parte superior de la misma. Sus dimensiones son: ancho de boca 1,30 m, ancho en la base 20 cm y 1,10 m de profundidad. El desarrollo de esta estructura es lineal, prácticamente recto, con una sección en V muy pronunciada, de paredes casi simétricas, fondo plano y relleno aparentemente uniforme. Se seleccionaron dos metros contiguos a la zanja para su vaciado dando como resultado la existencia de cinco depósitos de relleno de desigual espesor, todos ellos parecen ser colmataciones naturales. Además del episodio inicial de uso de la estructura se identificó a media altura una reutilización de la misma que supuso la reapertura de un canalillo que seguramente funcionó como evacuado de las aguas a juzgar por los depósitos minerales de su interior.

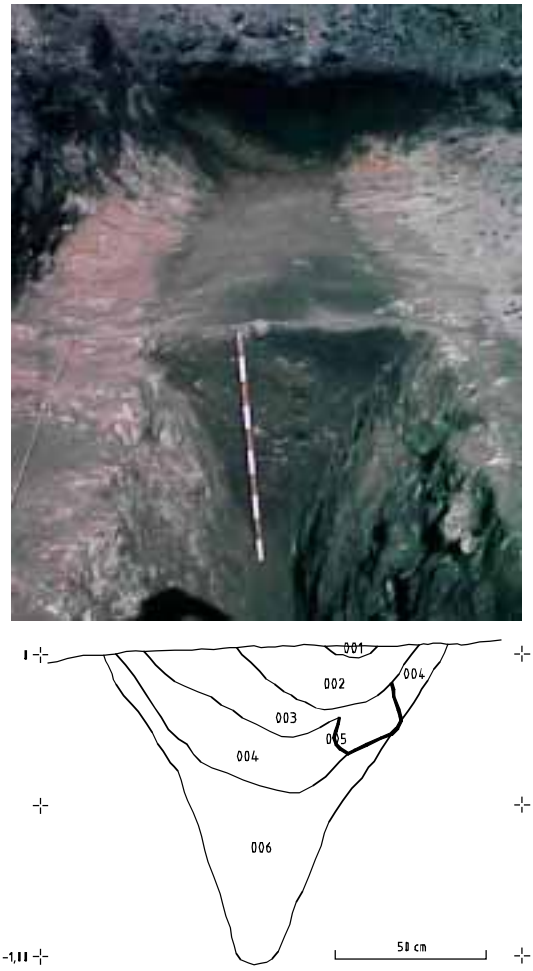

Figura 72. Sondeo y dibujo de la estructura ES980518H14 de O Salto (Pontedeume).

La estructura ES980518H11 está situada a unos 30 m al sur de la anterior, tiene un perfil irregular, aparece reflejada a ambos lados de la zanja y presenta un nivel de piedras en su interior semejante a un derrumbe. Sus dimensiones son 2,90 m de ancho en la boca, 2,10 m de ancho en la base y una profundidad de 1,15 m.

La intervención consistió en la limpieza de los estratos superiores con medios mecánicos, como en el caso anterior, observándose en un primer momento que la estructura no se continuaba lo que provocó el abandono de la limpieza mecánica. Sin embargo, al realizar la limpieza manual del área se comprobó que la estructura daba un giro brusco y continuaba hacia el sur. La superficie sondeada tuvo que limitarse al área ya limpia.

La estructura presentaba dos depósitos diferenciados, el primero de ellos era muy pequeño y superficial y estaba concentrado en la zona central de la estructura, el otro era muy amplio y llenaba casi toda la excavación, este depósito principal consiste en tierra muy heterogénea, con abundantes bolsadas y losas irregulares de esquistos en el área central de la misma, muy desordenadas y buzadas, algunas incluso verticales. Todo parece indicar que se trata de escombro vertido para sellar definitivamente la estructura, en este relleno tan sólo se recuperaron algunos fragmentos cerámicos.

Figura 73. Estructura ES980518H08 de la zona de O Salto en Pontedeume.

En el conjunto de la zona fueron recuperados un total de 30 fragmentos cerámicos sin decoración, la mayor parte de este material apareció en superficie, de los que tan sólo cuatro proceden del interior de las estructuras. La cerámica aparecida en superficie es mayoritariamente adscribible a las Edades Media y Moderna, mientras que los cuatro fragmentos recuperados en el interior de las estructuras son todos de la prehistoria reciente, sin que se pueda hacer un diagnóstico preciso de su cronología.

La determinación de la funcionalidad de esta estructura es aún más compleja que en el caso anterior y de la que tan sólo se puede decir que tiene una forma tendente a la ovalidad aunque no parece cerrar, no se descarta la vinculación con el castro aunque su origen parece mucho más reciente.

El informe valorativo del conjunto de la zona se emitió el 20 de octubre y sus resultados están integrados en la publicación TAPA 9 (*La Arqueología en la Gasificación de Galicia 7: hacia una arqueología agraria de la cultura castreña*).

Los datos de esta intervención parecen confirmar que se trata de estructuras de desarrollo lineal bastante grande, considerando como hipótesis más probable el uso de las mismas como delimitadores o separadores de espacios de cultivo. La escasez de material asociado a la misma reafirma esta interpretación.

Red de A Coruña

Los trabajos de campo en este tramo fueron realizados en su totalidad por el equipo de seguimiento detallado en la ficha técnica de este volumen sin que fuese preciso contar con la colaboración del equipo de actuaciones especiales.

Catalogación de yacimientos nuevos

Los trabajos de seguimiento arqueológico dieron como resultado la localización de un total de cuatro yacimientos nuevos. Todos ellos fueron catalogados cumplimentado la correspondiente ficha del Inventario Arqueológico de Galicia que le fue remitida a la Dirección Xeral de Patrimonio Cultural. Las tipologías de estos yacimientos se resumen en tres petroglifos, uno de ellos grabado en una laja exenta localizada en un muro de un camino, todos de cronología indeterminada, y un puente perteneciente a la Edad Media situado en el antiguo camino que comunicaba A Coruña con Santiago. Estos cuatro yacimientos están situado en la banda de afección de la obra.

Yacimiento	Tipología	Topónimo	Lugar	Parroquia	Concello	Mapa
YA980217G01	petroglifo	Paxariñas	Aián	S. Estevo de Culleredo	Culleredo	46-22
YA980217G02	petroglifo	Paxariñas	Aián	S. Estevo de Culleredo	Culleredo	45-22
YA980225H01	ponte	Ponte Alvedro	Xira	Sta. María de Cambre	Cambre	45-22
YA981221H01	petroglifo	Monte do Canle	Borroa	Sta. María de Pastoriza	Arteixo	21-41

Tabla 7. Yacimientos catalogados en el seguimiento de la red de A Coruña.

Labores de seguimiento

Las labores de seguimiento realizadas detectaron a lo largo de todo el trazado un total de 21 puntos de interés arqueológico. Cuatro de estos puntos tienen material cerámico de cronología diversa, en tres de ellos el material es de adscripción indeterminada y en el cuarto moderna. Uno de estos conjuntos de materiales fue recuperado en el entorno inmediato del túmulo de Feáns (YA15030001).

Figura 74. Área del túmulo de A Canteira (situado al fondo) en la que se localizó una estructura.

Se documentaron además 15 estructuras, cinco de ellas son fosas o fosos de cronología indeterminada cortados por la zanja, las diez restante son estructuras de carácter etnográfico: lavaderos, molinos, puentes y un grabado histórico localizado en una piedra exenta situada en el cierre de una propiedad, cerca de un camino tradicional también documentado.

Los Conjunto Materiales aparecidos suponen un escasa porcentaje del total de puntos arqueológicos documentados, dos de ellos están situados en las proximidades del Pazo das Torres de Santiso y del Castro de Mabegondo, teniendo una adscripción cronológica medieval e indeterminada respectivamente.

Figura 75. Petroglifo YA981221H01de Monte do Canle (A Coruña).

Los otros dos puntos en los que se recogió material corresponden respectivamente con una zona de campos de cultivo de cronología indeterminada y, el segundo, con un fragmento cerámico encontrado en el camino que corta el túmulo de Feáns por su lado SE, también de cronología indeterminada. Este último conjunto apareció cuando se realizaba la señalización del yacimiento de A Mámoa.

Indeterminado	Prehistoria Reciente	Edad Media	E. Moderna y Contemporánea
PU980114Y01	PU980217G01	PU980225H01	PU980204G01
PU980910H01	PU980217G02		PU971201G01
PU980811H01			PU971104G01
PU980817H01			PU971104G02
PU980817H02			PU971119Y01
PU981221H01			PU980414H01
PU981117H01			PU980310H01
PU980923H01			PU980617H01
			PU990316H01
			PU990316H02
39 %	9 %	4 %	48 %

Tabla 8. Puntos con material y estructuras agrupados por la adscripción cronológica de las entidades asociadas.

El reducido número de puntos con material arqueológico y su distribución son indicativos de la situación descrita en apartado correspondiente a problemática específica. También hay que tener en cuenta que se desecharon conjuntos cerámicos de época contemporánea.

En la siguiente tabla aparecen todos los puntos arqueológicos documentados agrupados por su adscripción cultural.

Impactos

Las labores que se realizaron durante el seguimiento y control arqueológico de este trazado se traducen en la identificación de un total de **cuarenta y tres** impactos sobre las distintas entidades, lo que engloba tanto los impactos que incidieron sobre los diferentes yacimientos como aquellos puntos en los que se documentaron conjuntos de materiales o estructuras que no están vinculadas a yacimientos arqueológicos.

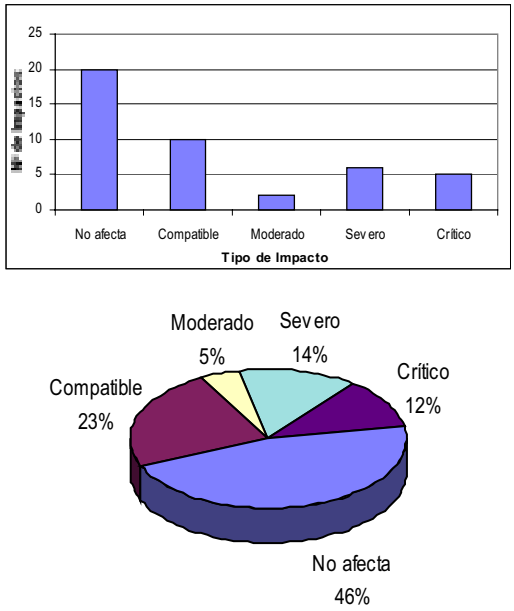

Figura 76. Distribución de los tipos de impacto diagnosticados durante el seguimiento del tramo.

El tipo de impacto depende de la valoración de la afección que se registra sobre la entidad, y tal y como recoge la Figura 76, una gran parte de los impactos fueron considerados *compatible*, siguiendo a éste tipo el impacto *no afecta*: en **veinte** casos no se vieron directamente afectadas las entidades implicadas, fundamentalmente por la gran distancia que mediaba entre éstas y la obra; en **diez** el impacto se considera *compatible* con la construcción de la obra, pues ésta no afectaba a la integridad de las restos; **dos** impactos se estimaron *moderados*, pues a pesar de la proximidad de la obra, la estructura a la que se refieren no se vio afectada; **seis** *severos*, valorados así cuando la construcción del gasoducto supuso modificaciones considerables del entorno de los restos, sin que éstos peligrasen; por último, se identificaron únicamente **cinco** impactos *críticos*, en los que las

entidades valoradas se vieron gravemente afectadas por las obras, casi todas eran estructuras excavadas en el horizonte mineral, que fueron descubiertas al ser cortadas por la zanja de obra.

La distribución de los puntos según la distancia al trazado está representada en la Figura 77. En todos los casos se han propuesto las correspondientes medidas correctoras, salvo para aquellos elementos localizados fuera de la banda de 200 metros, considerando que las obras no les afectaban.

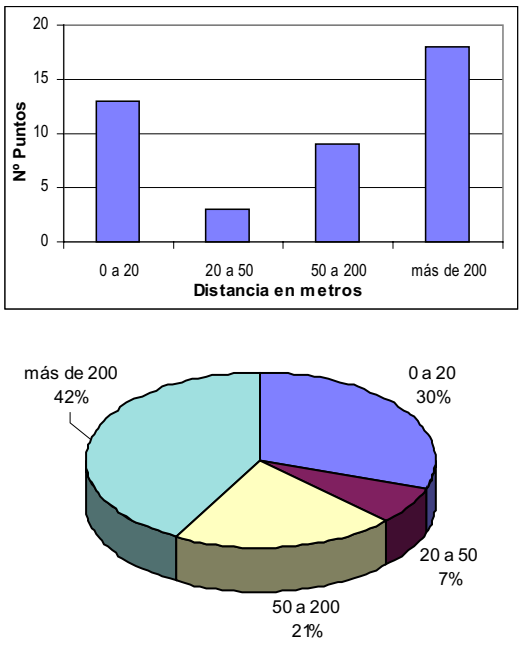

Figura 77. Distribución de puntos respecto a la distancia a la obra.

En este gráfico podemos advertir que algo más de un tercio de los impactos identificados (37%) se encuentra **dentro de la banda de afección** de la obra, o sea, entre los 0 y 50 metros de distancia de la zona de construcción. Es en esta banda donde se producen todos los impactos *críticos* y *severos*, casi todos los de tipo *moderado* y algunos *compatibles*.

Merecen una especial mención los distintos impactos que se han producido en el conjunto de **yacimientos arqueológicos** implicados en la obra.

En las bandas de afección directa, concretamente entre **0 y 20 m**, se documentaron los yacimientos de A mámoa (YA15030001), petroglifos de Paxariñas (YA980217G01) y de Monte do canle (YA981221H01) en Culleredo y Arteixo respectivamente. Estos petroglifos fueron descubiertos durante el seguimiento arqueológico de la construcción a diferencia del túmulo que ya había sido documentado durante la evaluación de impacto realizada en 1993.

Los yacimientos valorados en las siguientes bandas son todos de naturaleza visible o con referencias bibliográficas respecto a su existencia, siendo esencialmente túmulos y castros. Los únicos yacimientos situados en la banda de **20 a 50 m** eran la mámoa de A Canteira (YA15005022) en Arteixo y el segundo petroglifo de Paxariñas (YA980217G02) en el Concello de Culleredo. En la banda de **50 a 200 m** se consideraron un total de cinco yacimientos: el Castro de Mabegondo (YA15001004), el puente medieval de Ponte Alvedro (YA980225H01) y los tres yacimientos castreños de O Castro (YA15075007) en el límite entre los Concellos de Sada y Bergondo, Gabia do Castro (YA15075010) y O Castro (YA15075006), estos dos últimos en el Concello de Sada.

En la banda de muestreo (**más de 200 m**) se incrementaron los trabajos de documentación y contextualización en ciertas zonas en las que se valoró que los yacimientos situados en estas áreas constituían parte del entorno arqueológico significativo de la obra, y el conocimiento de su emplazamiento y características posibilitaban una mejor interpretación de lo documentado durante el seguimiento. Esto contempló un total de once yacimientos, de los cuales cuatro eran túmulos y siete eran castros.

Todos los datos referentes a la diagnosis de los impactos y sus medidas correctoras se encuentran recogidos en el catálogo de entidades de esta publicación (Anexo 2).

Zonas Arqueológicas

Además de los puntos localizados durante el seguimiento de la Red de A Coruña fueron considerados de forma conjunta aquellos que se encontraban en las áreas de interés arqueológicos atendiendo a su localización y características. Tan sólo un área respondía a estas características en la Red de A Coruña.

Figura 78. Estructura ES980811H01 de A Zapateira.

Zona de los Montes de A Zapateira (Culleredo): en esta área fueron agrupadas tres estructuras localizadas en la inspección de la zanja caracterizadas como fosos o fosas, identificadas en un principio como estructuras vinculadas a trabajos agrícolas o forestales. La inexistencia de material cerámico ni en el interior de las estructu-

ras ni en la superficie de la pista de obra impidió la ampliación de conocimiento acerca del lugar por lo que simplemente pasó a considerarse como una zona arqueológica sin que sea posible ahondar más en sus características y mucho menos asegurar o desechar que se trate de un yacimiento arqueológico.

Figura 79. Vista de las fosas aparecidas en el área de A Zapateira.

Áreas de cautela durante el seguimiento

Las áreas de cautela establecidas en este tramo durante el seguimiento de la construcción fueron originadas por el transcurso de las obras por el entorno inmediato de los yacimientos arqueológicos que se podrían ver afectados de forma directa por las mismas. El informe de Evaluación de Impacto que se emitió en su día recogía la problemática específica de la Red de A Coruña ya que el trazado pasa por las inmediaciones de varios yacimientos arqueológicos visibles. Fueron establecidas cinco áreas de cautela: túmulos de A Granxa de Abegondo, el castro de Mabegondo, el túmulo de Feáns, el túmulo de A Canteira en Arteixo y O Castro en Sada.

Figura 80. Vista del túmulo YA15001021 de la Granxa de Abegondo.

Túmulo de A Granxa de Abegondo, YA15001020, YA15001021, (Gobia, Abegondo). Conjunto formado por dos túmulos, en un primer momento estos túmulos estaban a 470 m del trazado proyectado. La problemática surgió cuando se hizo una variante que abarcaba unos tres kilómetros del trazado que obligó a una revisión meticulosa del área replanteada teniendo en cuenta que podrían existir yacimientos no conocidos que se podrían ver afectados o incluso alguno ya catalogado. Finalmente, las obras del gasoducto quedaron a unos 250 m por lo que estableció una cautela ante la posibilidad de aparición de nuevos yacimientos.

Castro de Mabegondo, YA15001004, (San Tirso, Abegondo). El trazado en un primer momento pasaba por las proximidades de este yacimiento castreño por lo que se solicitó un desvío para minimizar el impacto (en la fase de Evaluación de Impacto) quedando finalmente a una distancia de 120 m. La cautela se estableció porque el paso de las obras por el entorno inmediato afectaba a una de las terrazas de cultivo asociadas en un principio al castro, siendo posible la localización de materiales o el descubrimiento de algunas estructuras vinculadas con el yacimiento.

Figura 81. Vista de los restos del túmulo YA15030001 de Feáns (A Coruña).

A Mámoa, YA15030001, (Feáns, concello de A Coruña). En este caso el trazado discurría por las inmediaciones del yacimiento por lo que fue conveniente la señalización durante las obras para evitar alteraciones accidentales así como intensificar el control de la obra atendiendo a la posibilidad de encontrar restos asociados con el túmulo.

Figura 82. Mámoa da canteira (Arteixo).

Mámoa da Canteira, YA15005022, (Vilarodrís, Arteixo). El trazado discurre próximo a este yacimiento, 40 m, por lo que fue necesaria su señalización además de un seguimiento exhaustivo de

la obra con el fin de localizar evidencias relacionadas con el túmulo. De hecho, la apertura de la zanja puso al descubierto una estructura tipo fosa de considerables dimensiones. La inexistencia de materiales o datos más concluyentes impiden, por el momento, establecer una relación directa con el yacimiento.

O Castro, YA15075007, situado entre los concellos de Bergondo y Sada. El trazado discurre por el margen de unas terrazas de cultivo vinculadas en un principio al castro por lo que propuso como medida correctora necesaria el seguimiento intensivo de la obra dada la posibilidad de que se exhumasen materiales o estructuras anejas.

Figura 83. Detalle de la muralla del castro YA15075007 (Concellos de Sada y Bergondo).

Posteriormente, en los trabajos de revisión de replanteo (momento previo a la apertura de pista en la que se señala la zona afectada) se puso en evidencia la afección directa de la obra a dos yacimientos arqueológicos no conocidos hasta el momento (los petroglifos de Paxariñas en Culleredo). Estos yacimientos fueron objeto de un informe específico para poner en conocimiento de las instancias afectadas la problemática específica de este caso y así arbitrar una solución que permitiese el paso de la obra sin que las estructuras resulten alteradas.

Figura 84. Petroglifo de Paxariñas YA980217G01 descubierto durante el replanteo (Culleredo).

Petroglifos de Paxariñas, YA980217G01, YA980217G02, (Aián, Culleredo): Durante las labores de replanteo fue descubierto un petroglifo en una laja de esquisto que se vería afectada de forma directa por las obras. El petroglifo está compuesto por un numeroso conjunto de cazoletas de diversos tamaños. En este lugar se propuso la modificación del trazado para sortear el afloramiento afectado por la pista, finalmente no se produjo la modificación por problemas técnicos y simplemente se evitó la roca con la bifurcación de la pista.

Figura 85. Petroglifo YA980217G02 de Paxariñas en Culleredo.

A escasos metros del anterior fue localizada otra piedra con cazoletas dispuestas también en grupos. En este caso no se propuso el desvío del trazado puesto que la pista de obra pasaba a 30 m del yacimiento. La cautela establecida comprendió la señalización de las dos piedras y un estricto control de todas las sucesivas fases de obra, con un vallado permanente del primero para una mayor seguridad en su protección. El entorno fue intensamente prospectado en la búsqueda de nuevos grabados que finalmente no aparecieron.

Figura 86. Vista del emplazamiento del Petrolgifo de Paxariñas YA980217G02.

Modificaciones del trazado

En la Red de A Coruña se produjeron algunas modificaciones de trazado en la fase de construcción, en su mayor parte estas alteraciones se debieron a problemas con las expropiaciones y permisos de construcción y tan sólo se recomendó una modificación de trazado por motivos arqueológicos.

El trazado de la Red de A Coruña fue modificado en las inmediaciones de los yacimientos Castro de Mabegondo (YA15001004, San Tirso, Abegondo) y A Mámoa (YA15030001, A Coruña) con respecto al proyecto elaborado en 1992. En

los dos casos las modificaciones se debieron a la adaptación del trazado a la situación actual del terreno y a las demandas de los vecinos. La proximidad de los yacimientos hizo que el equipo arqueológico tuviese que revisar minuciosamente estas nuevas alternativas que finalmente no afectaron a ninguno de los yacimientos próximos.

El seguimiento arqueológico descubrió dos grabados rupestres en la aldea de Aián, concello de Culleredo (Petroglifos de Paxariñas, YA980217G01, YA980217G02) de los que uno de ellos se encontraba en el centro de la pista de obra proyectada, por lo que se recomendó el desvío del trazado. Esta modificación presentaba una fuerte problemática técnica que dificultaba su adopción por lo que finalmente la empresa propuso la adaptación de la pista de obra a los márgenes del grabado dejando la piedra protegido en el interior. Esta opción fue aceptada por la *Dirección Xeral de Patrimonio Cultural* ya que garantizaba la integridad del grabado, que fue señalizado y protegido con un vallado rígido permanente durante las restantes fases de la obra. La restitución de los terrenos una vez finalizada la obra fue revisada por el equipo arqueológico quedando toda la superficie grabada a la vista.

Actuaciones Especiales e Intervenciones Puntuales

El equipo de seguimiento arqueológico realizó todos los trabajos de localización y documentación de los elementos aparecidos durante la obra sin que fuese necesaria la realización de actuaciones especiales ni de intervenciones arqueológicas puntuales en ningún lugar del trazado.

Derivaciones no construidas

Diferentes problemas en relación con la construcción de este tramo obligaron a la empresa constructora a suspender la ejecución de algunas derivaciones y acometidas, aunque el equipo de seguimiento arqueológico realizó la prospección superficial de la totalidad de estas zonas.

Figura 87. Tramo ya construido y restituido en el valle del Barces (Carral).

En el siguiente cuadro se especifican los tramos que no fueron construidos indicando el intervalo entre vértices, la acometida o derivación a la que pertenecen, los puntos kilométricos iniciales y finales y finalmente el concello donde se localizan.

Vértices	Acometida Derivación	PKs	Concello
VC 29 – 61	R.1.1	4,580 – 6,758	A Coruña
VC 0 - 17	R.1.1.1	0,000- 0,820	A Coruña / Arteixo
VC 0 - 11	R.1.1.3	0,000 - 0,381	A Coruña
VC 67 – 85	R.1.2	8,108 –8,733	Arteixo
VC 27 – 38	R.1.2.1	0,698 –1,221	Arteixo
VC 6 – 24	R.1.2.2	0,090 –0,578	Arteixo
VC 0 - 13	R.1.2.3	0,000 – 0,549	Arteixo
VC 0 - 1	A.1.1.2	0,000 - 0,070	A Coruña
VC 0 - 23	A.1.1.1.2	0,000 – 2,654	Arteixo
VC 0 - 6	A.1.1.3.2	0,000 - 0,137	A Coruña
VC 0 - 3	A.1.1.3.3	0,000 - 0,406	A Coruña
VC 0 - 6	A.1.1.5	0,000 - 0,230	A Coruña
VC 0 - 6	A.1.2.3	0,000 – 0,092	Arteixo
VC 0 - 21	A.1.2.1.4	0,000 – 0,936	Arteixo
VC 0 - 28	A.1.2.2.4	0,000 – 1,106	Arteixo
VC 0 - 9	A.1.2.3.3	0,000 – 0,390	Arteixo
VC 0 - 17	A.1.2.4.2	0,000 – 0,405	Arteixo

Tabla 9. Derivaciones y acometidas no construidas en la Red de A Coruña.

Todas estas áreas en las que no se construyó el trazado inicialmente proyectado suponen un total de 11.990 m distribuidos entre diferentes derivaciones de los concellos de A Coruña y Arteixo.

Red de Santiago de Compostela

Catalogación de Yacimientos nuevos

El seguimiento arqueológico de la construcción de la Red de Santiago de Compostela no condujo al descubrimiento de ningún yacimiento arqueológico nuevo a pesar de la intensidad con la que fue revisada el área afectada por la construcción, tan sólo se documentó una evidencia digna de mención en este sentido que son los restos de material cerámico de época medieval vinculados a una estructura indeterminada en la aldea de Rebordaos (Santa María da Peregrina). Sin embargo, a pesar de estos hallazgos no se pudo confirmar la presencia de un yacimiento arqueológico, aunque sí constituye una referencia clara a tener en cuenta en futuras remociones de tierra en el entorno de esa aldea.

Labores de seguimiento

Los resultados del seguimiento de la red de Santiago se caracterizan por la ausencia casi completa de nueva información, principalmente de-

bido al propio recorrido del trazado ya que discurre en su mayor parte por zona construida correspondiente al polígono industrial del Tambre, al área urbana y a los márgenes de las carreteras y calles. A lo largo de las dos fases de seguimiento de este trazado aparecieron un total de **8 puntos**, que pueden ser clasificados en dos categorías según se refieran a elementos arqueológicos o etnográficos.

Figura 88. PU980827I01, Muiño de Ponte peneda (Concello de Santiago de Compostela).

Elementos arqueológicos

Fueron documentados cuatro nuevos puntos arqueológicos que agrupamos en tres apartados según su asociación a diferentes tipos de entidades: los conjuntos de materiales no asociados a ninguna estructura (CM), las estructuras aisladas, es decir, no vinculadas a un conjunto de materiales significativo (ES), y las estructuras con material arqueológico asociado.

Dos de ellos (PU980120K02 y PU980120K01) están formados exclusivamente por conjuntos materiales (CM), uno constituido por una estructura (PU980213I01, ES980213I01) y un cuarto donde se documentó una estructura (PU980120I01, ES980206K01) junto con material disperso. Seguidamente consideramos de forma más detallada cada uno de estos grupos.

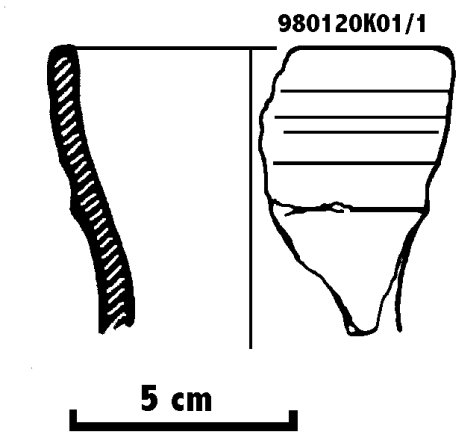

Figura 89. Material cerámico aparecido en Escarabuña (PU980120K01).

Por lo que se refiere a los puntos con CM, en un caso (PU980120K02 con el CM980120K02) está constituido por material lítico consistente en una lasca de cuarzo de tercer orden, con talón suprimido y bulbo abultado, de adscripción cultural indeterminada, mientras que en el segundo (PU980120K01) se documentó material cerámico adscribible a la Edad Media, consistente en cuatro fragmentos de panza y un borde ligeramente convexo con decoración plástica y bruñida (CM980120K01) junto con material lítico de cuarzo de adscripción indeterminada consistente en un núcleo, un canto facetado y una lasca de tercer orden (CM980206K01).



Figura 90. Bordes cerámicos aparecidos en Rebordaos (PU980120I01).

Por lo que se refiere a las estructuras, una de ellas (PU980213I01) se trata de una fosa excavada en el xabre rellena de tierra pardo-rojiza, embutida en matriz limo-arcillosa con algunas gravas de esquisto y cuarzo, de adscripción indeterminada, mientras que la otra (PU980120I01) consiste en una estructura en forma de U excavada en el xabre, con varios niveles de tierra algunos de ellos dispuestos en sentido opuesto al nivel de la pendiente natural y carbones en el nivel medio, asociado a material constituido por cerámica común de adscripción medieval o incluso anterior, consistente en un fragmento de ladrillo y diez fragmentos cerámicos correspondientes a dos trozos de borde y ocho de panzas sin decoración (CM980120I01).

Indeterminado	Edad Media
PU980120K02	PU980120K01
	PU980120I01

Tabla 10: Adscripción cultural de los PU con conjuntos de materiales

Elementos etnográficos

A lo largo del trazado se documentaron cuatro puntos nuevos relacionados cada uno con su estructura etnográfica, todas ellas molinos de agua. Tres de estos molinos (PU980724I01, PU980716I01, PU980827I01) están situados en distintos puntos del curso alto del río Sar, mientras que el cuarto (PU980923I01) se localiza en el río Sarela cerca de su unión con el río Sar. Todas ellas fueron registradas y documentadas puntualmente con fotografías y croquis.

Figura 91. Muiño da Carballa PU980724I01.

Impactos

Las labores que se realizaron durante el seguimiento y control arqueológico de este trazado se traducen en la identificación de un total de **diecinueve** impactos sobre las distintas entidades, lo que engloba tanto los impactos que incidieron sobre los diferentes yacimientos como aquellos puntos en los que se documentaron conjuntos de materiales o estructuras que no están vinculadas a yacimientos arqueológicos.

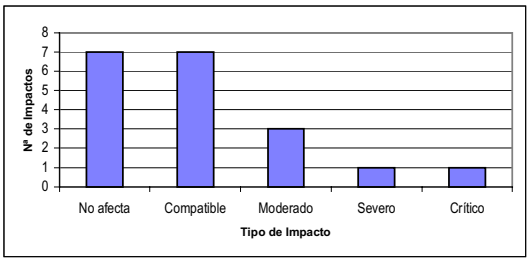

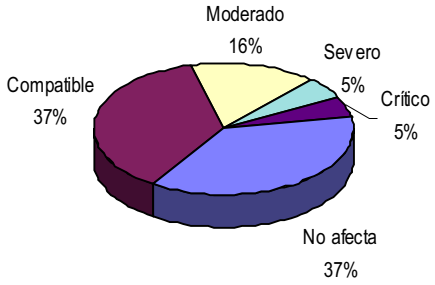

Figura 92. Distribución de los tipos de impacto diagnosticados durante el seguimiento del tramo.

El tipo de impacto depende de la valoración de la afección que se registra sobre la entidad, y tal y como recoge la Figura 92, la mayor parte de los impactos fueron de los tipos *no afecta* y *compatible*, concretamente se identificaron **siete** impactos de cada uno de estos dos tipos, todos ellos a bastante distancia de la obra. Los impactos de tipo *moderado* fueron **tres**, pues a pesar de la proximidad de la obra, la estructura a la que se refieren no se vio afectada; **uno** *severo*, valorado así porque la construcción del gasoducto supuso modificaciones considerables del entorno de los restos, sin que éstos peligrasen; y por último, se identificó tan sólo **un** impacto *crítico*, en el que la entidad valorada resultó afectada de forma directa por la obra.

La distribución de los puntos según la distancia al trazado está representada en la Figura 93. En todos los casos se han propuesto las correspondientes medidas correctoras, salvo para aquellos elementos localizados fuera de la banda de 200 metros, considerando que las obras no les afectaban.

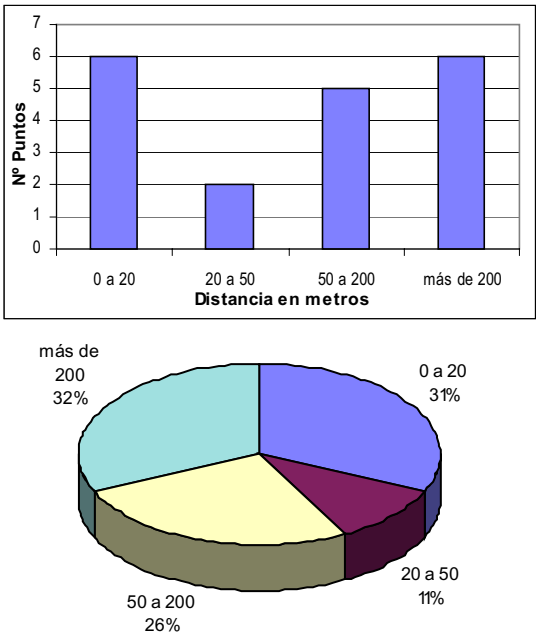

Figura 93. Distribución de puntos respecto a la distancia a la obra.

En este gráfico podemos advertir que una parte importante de los impactos identificados (42%) se encuentra **dentro de la banda de afección** de la obra, o sea, entre los 0 y 50 metros de distancia de la zona de construcción. Es en esta banda donde se producen todos los impactos *críticos* y *severos*, casi todos los de tipo *moderado* y algunos *compatibles*.

Merecen una especial mención los distintos impactos que se han producido en el conjunto de **yacimientos arqueológicos** implicados en la obra.

En la banda de afección directa entre los **0 y 20 m** no se detectó ningún yacimiento. El único yacimiento situado en la banda de **20 a 50 m** era el túmulo de Boca do Lobo (YA15078008). En la banda de **50 a 200 m** se consideraron como yacimientos las dos mámoas de O Son (YA15078009 y YA15078606), la Colegiata de Sar (YA990917I01) y el Castro de Picón (YA15078045).

En la banda de muestreo (**más de 200 m**) se incrementaron los trabajos de documentación y contextualización en ciertas zonas en las que se valoró que los yacimientos situados en estas áreas constituían parte del entorno arqueológico significativo de la obra, y el conocimiento de su

emplazamiento y características posibilitaban una mejor interpretación de lo documentado durante el seguimiento. Esto contempló un total de cuatro yacimientos: la mámoa de Escarabuña (YA15078010), el Castelo da Rocha (YA15078061), el Petroglifo de Conxo (YA990617I02) y el Castriño de Conxo (YA991005I01).

Todos los datos referentes a la diagnosis de los impactos y sus medidas correctoras se encuentran recogidos en el catálogo de entidades de esta publicación (Anexo 2).

Variantes del trazado

Las variantes introducidas en el proyecto de construcción de la Red de Santiago se debieron en todos los casos a motivos técnicos y no arqueológicos.

La red de Santiago se realizó en dos fases, la primera de ellas comprendió desde el inicio de la red hasta el vértice 24, correspondiente al Pk 2,606 y en ella no se realizó ninguna modificación del trazado original. En la segunda fase de construcción se suprimieron algunas de las acometidas recogidas en el proyecto y se llevaron a cabo algunas modificaciones con respecto al trazado original tal y como se relató en el apartado de variantes al proyecto original. La principal derivación suprimida fue la que conectaba el Polígono Industrial del Tambre con la maderera Finsa.

La más importante de las modificaciones del trazado fue la realizada entre los vértices 387 y 395, en el área de Pontepedriña, en la que la nueva traza discurre paralela a la carretera que lleva a la zona de Hipercor y continua por el parque de nueva construcción en esa zona. Sin embargo, ninguna de estas modificaciones del trazado implicó la afección a elementos arqueológicos.

Zonas Arqueológicas

Dentro de las labores de seguimiento arqueológico fueron definidas dos ***Áreas Arqueológicas*** en las que se desarrollaron trabajos más intensivos de prospección tanto de banda de incidencia como del entorno de la misma. La definición de estas áreas arqueológicas obedeció a la presencia de determinados yacimientos arqueológicos que hacían pensar en la posibilidad de encontrar nuevos restos vinculados con ellos en su entorno, bien fueran nuevos yacimientos o estructuras ligadas a los mismos. Para la definición de este tipo de áreas se emplean los modelos predictivos para los distintos tipos de yacimientos y períodos cronológicos que emplea el *Laboratoriode Arqueoloxía e Formas Culturais* de *la Universidad de Santiago de Compostela*. Estas zonas son las siguientes.

- Zona de Rebordaos. Situada en la parroquia de Santa María da Peregrina de Santiago, concello de Santiago de Compostela. En la prospección superficial previa a la construcción de la red no se localizó ningún elemento arqueológico, posteriormente en la prospección de la pista se documentó un conjunto cerámico de once piezas (CM980120I01) adscribibles a la Edad Media. Posteriormente los perfiles de la zanja de obra pusieron a la vista una estructura consistente en una fosa de adscripción cultural indeterminada. Por la conformación superficial de la zona, su relieve y emplazamiento podría tratarse de una castronela, pero a pesar de eso no se consideró oportuno catalogar el punto como nuevo yacimiento arqueológico debido a la falta de pruebas que confirmasen tal hipótesis. De la misma manera no se consideró necesario realizar ningún tipo de actuación especial más allá de las labores propias del trabajo de seguimiento consistente en el registro sistemático y documentación de todos los restos aparecidos. Sin embargo se recomienda tener en cuenta estas evidencias arqueológicas a la hora de autorizar las obras de construcción futuras, puesto que sobre buena parte de su superficie ya existen edificaciones diversas, principalmente viviendas y alpendres varios.

Figura 94. Vista de la zona arqueológica de Rebordaos en el concello de Santiago.

- Zona de la Colexiata do Sar, en la parroquia de Santa María do Sar, concello de Santiago de Compostela. Aunque la Colexiata no queda dentro del ámbito de incidencia al situarse aproximadamente a unos 500 m del trazado se consideró oportuno prospectar de forma más intensa esta zona por si hubiera algún elemento relacionado con la misma, sin embargo no se documentó ningún elemento arqueológico de interés en ninguna de las fases de seguimiento del trazado, por lo que no fue preciso establecer ningún tipo de cautela.

BIBLIOGRAFÍA

Los trabajos de las series CAPA y TAPA que se citan a continuación, así como la mayor parte de los artículos y textos de autores pertenecientes al *Laboratorio de Arqueoloxía e Formas Culturais*, se pueden obtener gratuitamente en formato PDF en la WEB del citado laboratorio: http://www.lppp.usc.es/

Ayán Vila, J. M.; Amado Reino, X. 1999. *La Arqueología en la Red de Gasificación de Galicia 6: Estudios de Evaluación de Impacto Arqueológico*. TAPA (*Trabajos en Arqueología del Paisaje*), 8. Santiago de Compostela: Grupo de Investigación en Arqueología del Paisaje.

Arrojo Iglesias, M. J. 1991-2. Bibliografía sobre el megalitismo en la provincia de A Coruña. *Brigantium*, 7: 225-30. A Coruña.

Balboa, X. 1991. *O monte en Galicia*. Edicións Xerais. Vigo.

Bas López, B. 1989. *Camiños, pasos e pontes*. Vigo: Ir Indo.

Bouhier, A. *La Galice. Essai geographique d'analyse et d'interpretation d'un vieux complexe agraire*. Imprimerie Yonnaise, La Roche-sur-Yon

Bouza Brey Trillo, F.; Carro Ote.ro, J. I.; Acuña Castroviejo, F.; García Martínez, C.; González Reboredo, J. M.; Luaces González-Rosón, P.; Deibe Brañas, B; Varela de Carro, M. L.; Vázquez Varela, J. M. 1970. Carta prehistórica del término municipal de Santiago. *Cuadernos de Estudios Gallegos*, XXV, fasc. 77: 255-266. Santiago de Compostela.

Cobas Fernández, Mª. I.; Prieto Martínez, Mª. P. 1998. *Criterios y Convenciones para la Gestión y el Tratamiento de la Cultura Material Mueble*. CAPA (*Criterios y Convenciones en Arqueología del Paisaje*), 7. Santiago de Compostela: Grupo de Investigación en Arqueología del Paisaje.

Criado Boado, F.; Amado Reino, X.; Martínez López, M. C. 1998. *La Arqueología en la Gasificación de Galicia 1: Plan de Control y Corrección del Impacto Arqueológico.* CAPA *(Criterios y Convenciones en Arqueología del Paisaje)*, 4. Santiago de Compostela: Grupo de Investigación en Arqueología del Paisaje.

Ferreira Priegue, E. 1988. Los caminos medievales de Galicia. *Boletín Auriense*, Anexo 9. Ourense.

García Martínez, M. C. 1971. Morfoloxía castrexa das terras de compostela. *Compostellanum*, vol. 16,1-4: 213-58. Santiago de Compostela.

García Pazos, F. (1990). *Estudio geográfico del paisaje rural en un sector de las Mariñas gallegas*. Exma Diputación Provincial de A Coruña.

González Méndez, M.; Amado Reino, X.; Prieto Martínez, P. 1995. Control arqueológico de obras de trazado lineal: Trabajos previos de la Gasificación de Galicia. En *Actas del XXII Congreso Nacional de Arqueología* (Vigo, 1993), I: 297-304. Vigo: Consellería de Cultura, Xunta de Galicia/Concello de Vigo.

Martínez López, M. C. (coord.). 1997. *Contribución a un Sistema de Registro de Yacimientos Arqueológicos en Galicia.* CAPA (*Criterios y Convenciones en Arqueología del Paisaje*), 2. Santiago de Compostela: Grupo de Investigación en Arqueología del Paisaje.

Naveiro López, J. L. 1991. *El comercio antiguo en el NW peninsular. Monografías urxentes do museu 5*. Museo Arquelolóxico e Histórico. Concello de A Coruña.

Parcero Oubiña, C. 1998. *La Arqueología en la gasificación de Galicia 3: Excavación del Túmulo nº 3 del Alto de San Cosme*. TAPA *(Trabajos en Arqueología del paisaje),* 5. Santiago de Compostela: Grupo de Investigación en Arqueología del Paisaje.

Parcero Oubiña, C. 1995. Elementos para el estudio de los paisajes castreños del noroeste peninsular. *Trabajos de Prehistoria,* 52 (1):127-144. Madrid.

Parcero Oubiña, C. *La Arqueología en la gasificación de Galicia 7: hacia una arqueología agraria de la cultura castreña*. TAPA *(Trabajos en Arqueología del paisaje),* 9. Santiago de Compostela: Grupo de Investigación en Arqueología del Paisaje.

Pena Graña, A. 1991. *Narón. Un concello con Historia de seu I*. Narón: Servicio Sociopedagóxico Municipal, Concello de Narón.

Pena Graña, A. 1993. *Narón. Un concello con Historia de seu II*. Narón: Servicio Sociopedagóxico Municipal, Concello de Narón.

Pérez Alberti, A. 1986. *A Xeografía*. Vigo: Galaxia.

Pérez Alberti, A. (dir). 1982. *Xeografía de Galicia: o medio*. Tomo I. A Coruña: Edicións Sálvora.

Pérez Losada, F. 1991. Noville (Franza, Mugardos, A Coruña). Campaña 1988. *Arqueoloxía/Informes 2*. Santiago de Compostela: Dirección Xeral do Patrimonio Histórico e Documental, Consellería de Cultura e Xuventude.

Pérez Losada, F. 1995. Escavación arqueolóxica, prospección xeofísica e consolidación da vila romana de Noville (Mugardos, A Coruña). Campaña 1989. *Arqueoloxía/Informes 3*. Santiago de Compostela: Dirección Xeral do Patrimonio Histórico e Documental, Consellería de Cultura e Xuventude.

Pita Fernández, R. L. 1996. *A Real Casa de Xubia. Breve historia e Catálogo das súas acuñacións*. Santiago: Tórculo Edicións.

Romero Masiá, A. 1980. Asentamentos castrexos costeiros no norde de Galicia. *Gallaecia* 6: 61-80.

Romero Masiá, A. M.; Pose Mesura, X.M. 1985. *Catalogación arqueolóxica da ría de Ferrol. Monografías Urxentes do Museu*, 2. A Coruña: Padroado do Museu Arqueolóxico Provincial.

Rey Castiñeira, J. 1984. Estudio y catalogación de castros de la provincia de La Coruña. *Gallaecia*, 7/8: 59-147. Santiago de Compostela.

Tabula Imperii Romani. 1991. *Hoja K-29: Porto*. Madrid: Instituto Geográfico Nacional.

Torres Luna, M. P.; Pazo Labrador, A. 1994. *Parroquias y Arciprestazgos de Galicia*. Universidade de Santiago: Santiago de Compostela.

Varela Campos, P. 1995. Acercamiento al estudio de la nobleza gallega como promotora de obras artísticas. Los Andrade en el señorío de Pontedeume (ss. XIV-XVI). *Brigantium 8*: 151-64. A Coruña.

VV.AA. 1987a. *Catalogación de yacimientos prerromanos del Ayuntamiento de Santiago. Arqueoloxía/Investigación*, 3. Santiago de Compostela: Dirección Xeral de Cultura e do Patrimonio Histórico-Artístico, Consellería de Cultura e Benestar Social.

VV. AA. 1987b. Catalogación castrexa da bisbarra de Ferrol. *Cuadernos del Ateneo Ferrolano*, 7. Ferrol

ANEXOS

Acompañan a este texto una serie de anexos gráficos y documentales que sirven de apoyo a la información contenida en las páginas precedentes. Cada uno de ellos contiene una breve introducción descriptiva de la organización y contenido de los mismos. Estos anexos son:

Anexo 1. Tablas de relación de entidades. Se incluyen en este anexo dos tipos de *tablas.* La primera contiene la relación que vincula puntos y yacimientos; la segunda recoge la relación completa de entidades documentadas durante el seguimiento y su relación con yacimientos y puntos. Ambas se organizan en relación al sentido de la obra, marcado tanto por el vértice como por el punto kilométrico más cercano a la entidad referenciada. Son un total de cuatro tablas de cada tipo que se corresponden a cada uno de los diferentes tramos de la provincia de A Coruña.

Anexo 2: Catálogos de Yacimientos y Puntos. El anexo se compone de cuatro catálogos diferentes que agrupan las entidades de cada uno de los cuatro tramos de ramales y redes de la provincia de A Coruña. Cada catálogo contiene la información referida a Yacimientos y Puntos en los que se han documentado restos de naturaleza diversa, organizándose alfanumericamente en primer lugar aparecen los Yacimientos y a continuación los Puntos.

Anexo 3: Cartografía de síntesis. Finalmente, la situación de los Yacimientos se representa de forma gráfica en una cartografía a escala diferente de la utilizada durante el trabajo de campo; en este caso se ha optado por representar cada red en un único mapa, identificándose los yacimientos representados por el símbolo correspondiente a su adscripción acompañado del código otorgado durante el seguimiento.

ANEXO 1: TABLAS

A continuación se presentan dos tipos de *tablas* en las que se detallan los elementos documentados durante el seguimiento, los localizadores y su relación con otro tipo de entidades. Estas tablas han sido usadas de forma continuada durante el seguimiento arqueológico, al tiempo que han servido como guía de búsqueda y localización de elementos, desempeñaron también una función de control, sistematización y testado permanente de la información, en definitiva han sido una de las principales herramientas de control y sistematización tanto de los trabajos de campo y especialmente de los desarrollados en gabinete.

La primera de las tablas es la denominada ***Relación de Puntos en Yacimientos;*** con esta tabla lo que se pretende es vincular los puntos de localización de los diferentes elementos que componen un yacimiento con el mismo, al tiempo que se especifican también el topónimo y su localización administrativa y cartográfica y el número del mapa del Anexo 3 en el que se localiza.

La tabla de ***Relación de Entidades*** que aquí se presenta es un resumen de la tabla empleada en gabinete para el control y sistematización de la información generada por la actuación arqueológica. Estas entidades a las que se refiere la tabla se traducen directamente de los datos contenidos en las distintas fichas de registro utilizadas tanto en campo como en gabinete[9]. Se organiza en torno a dos bloques: el primero agrupa las entidades situadas en la banda de 200 m de la obra y el siguiente bloque las que se ubicadas fuera de esta banda.

La tabla de control interna recoge otros tipos de entidades de índole valorativa que forman parte del Sistema de Información Arqueológico (SIA+) y que en esta versión no incluimos. Se ha optado por presentar exclusivamente las relaciones entre entidades arqueológicas y sus localizadores cartográficos y de obra. Así se detallan los códigos de la totalidad de Puntos, Yacimientos, Estructuras y Conjuntos de Materiales detectados durante el trabajo; cada una de estas entidades se vincula con el topónimo del lugar en el aparecieron que, a su vez, es detallado en relación con la obra a través del Punto Kilométrico y del vértice o vértices más próximos, finalmente se consignan el Ayuntamiento al que pertenecen y el número de plano, tanto de detalle (generalmente a escala 1:5.000, aunque también a escala 1:1.000) como general, en el que se sitúan. El orden seguido para la presentación de los datos es el de los PK de la obra, siguiendo el sentido de avance de ésta.

Estos dos tipos de tablas relacionan la totalidad de los elementos considerados, tanto los conocidos con anterioridad como los descubiertos durante el trabajo de campo, para cada uno de ellos se realizó una evaluación específica del impacto que produciría la obra y se propuso una medida correctora para el mismo de cuya ejecución se encargaron los equipos de campo.

La leyenda de los símbolos que aparecen en la primera columna de ambas tablas, y que se refiere al tipo y/o adscripción cultural de los elementos es la siguiente:

∇ = Paleolítico; ● = Túmulo; ♦ = Prehistoria reciente; ★ = Petroglifo; ○ = Castro / Edad del Hierro; □ = romano; Δ = medieval; ■ = Moderno * = indeterminado; ⊙ = Histórico; ⊕ = Etnográfico; × = camino; ≈ bancal, terraza.

[9] El sistema de entidades y fichas de registro se pueden consultar en Criado et al. 1998 y Martínez (coord.) 1997.

RELACIÓN DE PUNTOS EN YACIMIENTOS: RED DE FERROL

A C	Yacimiento	Punto	Topónimo	Concello	Dist.	Detalle	1:10.000	Mapa Anexo
★	YA980416H01	PU980416H01	*Monte de Rabadeña*	Neda	65	PL-N-1	22-11	1
●	YA960410U62	PU960410U62	*O Xeixo*	Ferrol	900	002-F	6-44	1
●	YA960410U63	PU960410U63	*O Xeixo*	Ferrol	850	002-F	6-44	1
⊕	YA981110H01	PU981110H01	*Capilla de San Clemente*	Narón	50	012-F PL-N-2	7-41	1
∆	YA981103H01	PU981103H01	*Ponte do Muíño Vello*	Ferrol	20	002-F	6-44	1
❍	YA15055002	PU15055002	*Castro de Ancos*	Neda	300	012-F PL-N-2	7-41	1
❍X	YA15035011	PU15035011	*Castro de Cardoeiro / Castro de As Pías*	Fene	140	1:1.000/017-F	22-11	1
❍X	YA15036007	PU15036007	*Castro*	Ferrol	70	002-F 018-F	6-44	1

RELACIÓN DE PUNTOS EN YACIMIENTOS: RAMAL IRIXOA-NEDA

A C	Yacimiento	Punto	Topónimo	Concello	Dist.	Detalle	1:10.000	Mapa Anexo
●	YA15039018	PU15039018	*Mámoas*	Irixoa	590	002-AC	46-22	2
●	YA950601M02	PU950601M02	*Chousa das Lamelas*	Monfero	200	005-AC	22-42	2
●	YA951114Z02	PU951114Z02	*Mámoa 2 das Lamelas*	Monfero	30	005-AC	22-42	2
●	YA951114Z01	PU951114Z01	*Mámoa 1 das Lamelas*	Monfero	150	005-AC	22-42	2
❍	YA950601M01	PU950601M01	*O Castro*	Monfero	260	005-AC	22-42	2
●	YA950601M03	PU950601M03	*Modoña 3 do Castelo*	Monfero	1250	Fuera de plano	22-42	2
∆	YA950601M04	PU950601M04	*O Castelo da Pluma*	Monfero	1100	Fuera de plano	22-42	2
●	YA971202Y01	PU971202Y02	*Modoña 1 do Castelo*	Monfero	1250	Fuera de plano	22-42	2
●	YA971202G01	PU971202G01	*Modoña 2 do Castelo*	Monfero	1250	Fuera de plano	22-42	2
❍	YA950601M05	PU950601M05	*O Arco da Croa*	Monfero	1.050	006-AC	22-32	2
●	YA980617H01	PU980617H02	*A Penica. O Monte do Francés.*	Monfero	430	007-AC	22-32	2
●	YA950601M06	PU950601M06	*Mámoa das Paredes*	Monfero	440	007-AC	22-32	2
●	YA950601M07	PU950601M07	*Mámoa do Monte do Francés*	Monfero	430	007-AC	22-32	2
❍	YA951120Z01	PU951120Z01	*O Castro*	Monfero	450	007-AC	22-31	2
∆	YA980629H01	PU980525H01 PU980603H01	*O Coto*	Pontedeume	0	008-AC	22-31	2
●	YA950509Q02	PU950509Q02	*Mámoa 3 do Campo da Carreira*	Pontedeume	620	008-AC	22-31	2
❍	YA15069008	PU15069008	*Castro da Orela*	Pontedeume	350	008-AC	22-21	2
❍	YA15015009	PU15015009	*Monte Castro*	Cabanas	120	009-AC	22-21	2
❍	YA15035007	PU15035007	*Castro de Magalofes*	Fene	600	010-AC	22-21	2
●	YA15035003	PU15035003	*Mámoa 1 do Monte Marraxón III*	Fene	950	Fuera de plano	22-11	2
●	YA950224Q06	PU950224Q06	*Mámoa 2 do Monte Marraxón III*	Fene	995	Fuera de plano	22-11	2
●	YA950224Q07	PU950224Q07	*Mámoa 3 do Monte Marraxón III*	Fene	1.020	Fuera de plano	22-11	2
●	YA950224Q08	PU950224Q08	*Mámoa 4 do Monte Marraxón III*	Fene	950	Fuera de plano	22-11	2
●	YA950224Q09	PU950224Q09	*Mámoa 5 do Monte Marraxón III*	Fene	1.050	Fuera de plano	22-11	2
●	YA950224Q10	PU950224Q10	*Mámoa 6 do Monte Marraxón III*	Fene	1.050	Fuera de plano	22-11	2
●	YA15035002	PU15035002	*Mámoa do Monte Marraxón II*	Fene	950	Fuera de plano	22-11	2
●	YA15035001	PU15035001	*Mámoas do Monte Marraxón I*	Fene	850	010-AC	22-11	2
●	YA950224Q01	PU950224Q01	*Mámoas do Monte Marraxón I*	Fene	920	010-AC	22-11	2
●	YA950224Q02	PU950224Q02	*Mámoas do Monte Marraxón I*	Fene	920	010-AC	22-11	2
●	YA950224Q03	PU950224Q03	*Mámoas do Monte Marraxón I*	Fene	980	010-AC	22-11	2
●	YA950224Q05	PU950224Q05	*Mámoas do Monte Marraxón I*	Fene	825	010-AC	22-11	2
●	YA950224Q04	PU950224Q04	*Mámoas do Monte Marraxón I*	Fene	860	010-AC	22-11	2
❍	YA15035009	PU15035009	*Castro de Orra*	Fene	1000	010-AC	22-11	2
∆	YA15035013	PU15035013	*Sartego da Fonte dos Mouros*	Fene	500	011-AC	22-11	2
★	YA980416H01	PU980416H01	*Monte de Rabadeña*	Neda	80	011-AC	22-11	2

RELACIÓN DE PUNTOS EN YACIMIENTOS: RED DE A CORUÑA

A C	Yacimiento	Punto	Topónimo	Concello	Dist	Detalle	1:10.000	Mapa Anexo
●X	YA15001020	PU15001020	*Mámoa 1 da Granxa de Abegondo*	Abegondo	270	001-C	45-34	3
●	YA15001018	PU15001018	*Mámoa da Fraga*	Abegondo	800	001-C	45-34	3
●	YA15001021	PU15001021	*Mámoa 2 da Granxa de Abegondo*	Abegondo	260	001-C	45-34	3
❍	YA15001004	PU15001004	*Castro de Magebondo*	Abegondo	120	002-C	45-33	3
❍	YA15031004	PU15031004	*Castro de Cillobre*	Culleredo	300	005-C /006-C	45-22	3
●	YA15005001	PU15005001	*Monte das Antas*	Arteixo	650	026-C	45-12	3
●	YA15030001	PU15030001	*A Mámoa*	A Coruña	5	027-C	45-11	3
❍	YA15005011	PU15005011	*Os Castros*	Arteixo	280	027-C	45-11	3
●	YA15005022	PU15005022	*Mámoa da Canteira*	Arteixo	50	028-C	45-11	3
❍	YA15005009	PU15005009	*Coto do Castro*	Arteixo	340	028-C	45-11	3
❍	YA15017006	PU15017006	*Castro de Piñeiro*	Cambre	900	005-C /006-C	45-22	3
★	YA980217G01	PU980217G01	*Paxariñas / O Gaiteiro*	Culleredo	0	005-C/006-C/040-C	45-22	3
★	YA980217G02	PU980217G02	*Paxariñas / O Gaiteiro*	Culleredo	30	005-C/006-C/040-C	45-22	3
∆	YA980225H01	PU980225H01	*Ponte Alvedro*	Culleredo	150	005-C/006-C/040-C	45-22	3
❍	YA15031002	PU15031002	*Castro de Alvedro*	Culleredo	550	040-C	45-12	3
❍	YA15017001	PU15017001	O Castro de Armental	Cambre	450	041-C	45-13	3
❍	YA15017002	PU15017002	Castro de Alvarón	Cambre	430	042-C	45-13	3
★	YA981221H01	PU981221H01	*Monte do Canle*	Arteixo	6	1:1.000 / 019-C	21-41	3
❍	YA15075007	PU15075007	*O Castro*	Sada	120	045-C	45-13	3
❍	YA15075010	PU15075010	*Gabia do Castro*	Sada	130	045-C	21-43	3
❍X	YA15075006	PU15075006	*O Castro*	Sada	150	045-C	21-44	3

RELACIÓN DE PUNTOS EN YACIMIENTOS: RED DE SANTIAGO

A C	Yacimiento	Punto	Topónimo	Concello	Distancia	Detalle	1:10.000	Mapa Anexo
●	YA15078009	PU15078009	*Mámoa do Son*	Santiago	150	001-S	94-24	4
●	YA15078606	PU15078606	*Mámoa do Son*	Santiago	110	001-S	94-24	4
●	YA15078010	PU15078010	*Mámoa de Escarabuña*	Santiago	530	001-S	94-24	4
●	YA15078008	PU15078008	*Boca do Lobo*	Santiago	40	001-S	94-24	4
❍	YA15078045	PU15078045	*Castro de Picón*	Santiago	200	1:1.000/099	95-31	4
∆	YA990917I01	PU990617I01	*Colexiata de Sta. María a Real de Sar*	Santiago	120	fuera de plano	94-44	4
∆	YA15078061	PU15078061	*Castelo da Rocha / Castelo dos Churruchaos*	Santiago	450	005-S	94-44	4
★	YA990617I02	PU990617I02	*Petroglifo de Conxo*	Santiago	300	fuera de plano	94-44	4
❍	YA991005I01	PU991005I01	*Castriño de Conxo*	Santiago	250	1:1.000/ 114	94-44	4

RELACIÓN DE ENTIDADES: RED DE FERROL

SITUADOS EN LA BANDA DE LOS 200 METROS

A C	Yacimiento	PK	Vértice	Topónimo	Punto	Estructura	CM	Dist.	Detalle	1:10.000
∆	YA981103H01	PK 9,568-9,803	R1 VF 8-9	Ponte do Muíño Vello	PU981103H01			20	002-F	6-44
∆		PK 10,090-10,140	R1 VF 1.1-1.2	Santa Icía	PU981211H01		CM981211H01	0	002-F	6-44
*		PK 8,887-8,975	R1 VF 0-1	*Feal*	PU981022H01		CM981022H01	0	011-F	6-44
■		PK 7,123-7,180	R1 VF 25-26	*Ansede*	PU981022H03		CM981022H03	0	011-F	7-41
*		PK 6,793-7,015	R1 VF 26-27	*Ansede*	PU981022H02		CM981022H02	0	011-F	7-41
⊕		PK 6,230-6,212	R1 VF 33-34	*Muíño de As Grelas*	PU981014H01	ES981014H01		12	011-F	7-41
⊕	YA981110H01	PK 4,279	R1 VF 4	*Capilla de San Clemente*	PU981110H01			50	012-F PL-N-2	7-41
■		PK 4,279-3,817	R1 VF 4-5	*Fábrica de Xubia*	PU981217H02		CM981217H01	0	PL-N-2	7-41
∆		PK 4,662-4,769	R1 VF 29.3-30.3	*Bernés*	PU990112H01		CM990112H01	0	PL-N-2	7-41
TOP	TO990622H01	PK 2,763-2,505	R1 VF 17.20-17.9	*Castros*	PU990622H01			60	PL-N-2 1:1.000 /013-F	7-42
⊕		PK 1,651-1,717	R1 VF 6.31-6.32	*Camiño da Ponte Grande*	PU990215H01	ES990215H01		6	PL-N-2	7-41
★	YA980416H01	PK 0,000-0,177	R1 VF 0-1	Monte de Rabadeña	PU980416H01			65	PL-N-1	22-11
∆		PK 0,000-0,177 PK 0,000-0,142	R1 VF 0-1 A1 VF 0-1	*Monte da Rabadeña*	PU990311H01		CM990311H01	0	PL-N-1	22-11
∆		PK 0,000-0,177	R1 VF 0-1	*Monte da Rabadeña*	PU990311H02		CM990311H02	0	PL-N-1	22-11
*		PK 0,100	A1 VF 24.1	*A Pena Curva*	PU981203H02	ES981203H02		100	PL-N-1	22-11
TOP	TO981223Q01	PK 1,004-1,125	A1 VF 27-29.1	*Sartego*	PU981223Q01			200	014-F	22-11
⊕		PK 1,125-1,204	A1 VF 29.1-29.2	*Río de Lavar de Conces*	PU981203H01	ES981203H01		20	1:1.000 /015-F	22-11
⊕		PK 1,425-1,439	A1 VF 29.7-29.8	*Rúa da Fonte de Conces*	PU981214H01	ES981214H01		6	1:1.000 /015-F	22-11
≈		PK 1,671-1,737	A1 VF 31A-33	*O Rascado*	PU990511H01	ES990511H01		0	1:1000 /016-F	22-11
⊕		PK 1,671-1,737	A1 VF 31A-33	*Os Bargos*	PU981217H01	ES981217H01		82	1:1000 /016-F	22-11
❍X	YA15035011	PK 2,964-3,057	A1 VF 52-53	*Castro de Cardoeiro / Castro de As Pías*	PU15035011			140	1:1.000 /017-F	22-11
❍X	YA15036007	PK 0,000-0,432	A5 VF 0-0A	Castro	PU15036007			70	002-F 018-F	6-44
*		PK 0,432-0,529	A5 VF 0A-1A	*O Castro*	PU981113H02		CM981113H01	0	018-F	6-44

REBASANDO LA BANDA DE LOS 200 METROS

Ads Cul	Yacimiento	PK	Vértice	Topónimo	Punto	Estructura	CM	Dist.	Detalle	1:10.000
●	YA960410U62	PK 0,000-0,234	A5 VF 0-0A	*O Xeixo*	PU960410U62			900	002-F	6-44
●	YA960410U63	PK 0,000-0,234	A5 VF 0-0A	*O Xeixo*	PU960410U63			850	002-F	6-44
❍	YA15055002	PK 1,450	R1 VF 27.17	*Castro de Ancos*	PU15055002			300	012-F PL-N-2	7-41

RELACIÓN DE ENTIDADES: RAMAL IRIXOA-NEDA

SITUADOS EN LA BANDA DE LOS 200 METROS

A C	Yacimiento	PK	Vértice	Topónimo	Punto	Estructura	CM	Dist.	Detalle	1:10.000
	ZO980115G01	PK 0,417-1,046	V 0C-2	*Fosas de Agra do Vao*				0	001-AC	46-22
*		PK 0,467	V 0C-0D	*Agra do Vao*	PU980115G01	ES980115G01		0	001-AC	46-22
*		PK 0,517	V 0C-0D	*Agra do Vao*	PU980115G02	ES980115G02		0	001-AC	46-22
Δ		PK 0,547-0,647	V 0C-0D	*Agra do Vao*	PU980121Y01		CM980121Y01	0	001-AC	46-22
*		PK 0,597	V 0C-0D	*Agra do Vao*	PU980115G03	ES980115G03		0	001-AC	46-22
*		PK 0,667	V 0C-0D	*Agra do Vao*	PU980115G04	ES980115G04		0	001-AC	46-22
*		PK 0,687	V 0C-0D	*Agra do Vao*	PU980115G05	ES980115G05		0	001-AC	46-22
*		PK 0,782	V 0D-2	*A Canda*	PU980115G06	ES980115G06		0	001-AC	46-22
*		PK 0,892	V 0D-2	*A Canda*	PU980113G01	ES980113G01	CM980113G01	0	001-AC	46-22
*		PK 0,907	V 0D-2	*A Canda*	PU980129H02	ES980129H02		0	001-AC	46-22
*		PK 0,919	V 0D-2	*A Canda*	PU980129H01	ES980129H01		0	001-AC	46-22
*		PK 0,922	V 0D-2	*A Canda*	PU980113G02	ES980113G02		0	001-AC	46-22
	ZO980122Y01	PK 1,213-1,990	V 3-4	*Fosas da Agra do Bugallo*				0	001-AC	46-22
*lít		PK 1,653	V 3-4	*Agra do Bugallo*	PU980115Y01		CM980115Y01	0	001-AC	46-22
*		PK 1,731	V 3-4	*Agra do Bugallo*	PU980122Y05	ES980122Y05		0	001-AC	46-22
*		PK 1,734	V 3-4	*Agra de Bugallo*	PU980128H01	ES980128H01		0	001-AC	46-22
*		PK 1,741	V 3-4	*Agra de Bugallo*	PU980128H02	ES980128H02		0	001-AC	46-22
*		PK 1,757	V 3-4	*Agra do Bugallo*	PU980122Y04	ES980122Y04		0	001-AC	46-22
*		PK 1,763	V 3-4	*Agra de Bugallo*	PU980128H03	ES980128H03		0	001-AC	46-22
*		PK 1,794	V 3-4	*Agra do Bugallo*	PU980122Y03	ES980122Y03		0	001-AC	46-22
*		PK 1,800	V 3-4	*Agra do Bugallo*	PU980202B03	ES980202B03		0	001-AC	46-22
*		PK 1,813	V 3-4	*Agra do Bugallo*	PU980122Y02	ES980122Y02		0	001-AC	46-22
*		PK 1,820	V 3-4	*Agra do Bugallo*	PU980202B02	ES980202B02		0	001-AC	46-22
*		PK 1,826	V 3-4	*Agra de Bugallo*	PU980128H04	ES980128H04		0	001-AC	46-22
*		PK 1,852	V 3-4	*Agra do Bugallo*	PU980202B01	ES980202B01		0	001-AC	46-22
*		PK 1,863	V 3-4	*Agra do Bugallo*	PU980122Y01	ES980122Y01		0	001-AC	46-22
	ZO980220H01	PK 4,874-6,960		*Zona de Albariza-San Paio*				0	003-AC	46-12
Δ ≈		PK 4,994	V 12-13	*O Outeiro*	PU980219H02	ES980219H02	CM971118G02	0	003-AC	46-12
⊕		PK 5,536	V 13-14	*A Ponte de San Paio*	PU971117Y01	ES971117Y01		240	003-AC	46-12
≈		PK 5,707	V 13-14	*Monte da Gándara*	PU980219H01	ES980219H01		0	003-AC	46-12
		PK 5,760	V 13-14	*San Paio*	PU980220H01			180	003-AC	46-12
Δ		PK 5,918	V 14	*Monte da Gándara*	PU971118G01		CM971118G01	0	003-AC	46-12
⊕		PK 6,800-6,840	V 15-16	*A Chousa do Muíño Novo*	PU971104Y01	ES971104Y01		20	003-AC	46-12
⊕		PK 6,863	V 16-17	*A Chousa do Muíño Novo*	PU980424H01	ES971104Y02		220	003-AC	46-12
	ZO980424H01		V 18	Monfero					004-AC	46-12
⊕		PK 7,747	V 18	*Muíño de Pepe*	PU971112G01	ES971112G01		240	004-AC	46-12
⊕		PK 7,747	V 18	*A Chousa do Muíño Novo*	PU980424H02	ES971112G02		70	004-AC	46-12
*		PK 8,160-9,055	V 19-20	*Mina de Arsénico*	PU950601R01	ES950601R01		5	004-AC	46-12
●	YA950601M02	PK 11,073	V 24	*Chousa das Lamelas*	PU950601M02			200	005-AC	22-42

●	YA951114Z02	PK 11,073	V 24	*Mámoa 2 das Lamelas*	PU951114Z02			30	005-AC	22-42
●	YA951114Z01	PK 11,073	V 24	*Mámoa 1 das Lamelas*	PU951114Z01			150	005-AC	22-42
	ZO980325H01	PK 12,588-12,965	V 26-26A	*Zona de Curbeiras*				0	006-AC	22-42
*		PK 12,640	V 26-26A	*Casa Vella*	PU980325H01	ES980325H01		0	006-AC	22-42
*		PK 12,680	V 26-26A	*Casa Vella*	PU980327H01	ES980327H01		0	006-AC	22-42
*		PK 12,690	V 26-26A	*Casa Vella*	PU980327H02	ES980327H02		0	006-AC	22-42
*		PK 12,715	V 26-26A	*Revoltiña Pequena*	PU980325H02	ES980325H02		0	006-AC	22-42
*		PK 12,755	V 26-26A	*Revoltiña Pequena*	PU980325H03	ES980325H03		0	006-AC	22-42
*		PK 12,815	V 26-26A	*Revoltiña Pequena*	PU971202Y01		CM971202Y01	0	006-AC	22-42
*		PK 12,865	V 26-26A	*Revoltiña Grande*	PU980325H04	ES980325H04		0	006-AC	22-42
*		PK 12,895	V 26-26A	*Revoltiña Grande*	PU980325H05	ES980325H05		0	006-AC	22-42
Δ		PK 14,427-15,180	V 26G-26H	*Campos*	PU971216Y01		CM971216Y01	0	006-AC	22-32
⊕		PK 16,930	V 32-32A	*Lavadeiro de Lombo*	PU980202G01	ES980202G01		30	007-AC	22-32
* *		PK 19,200-19,250	V 39-40	*A Gandariña*	PU980701H01		CM980701H01 CM980708H01	0	008-AC	22-31
Δ	YA980629H01	PK 19,400-19,649	V 39-40	O Coto				0	008-AC	22-31
Δ Δ Δ Δ		PK 19,422 PK 19,559	V 39-40 V 39-40	*O Coto* *O Coto*	PU980525H01 PU980603H01	ES980525H01 ES980603H01	CM980525H01 CM980528H02 CM980623L01	0 0	008-AC 008-AC	22-31 22-31
*		PK 19,834	V 40-41	*Os Botes*	PU980420H01	ES980420H01		0	008-AC	22-21
≈		PK 20,237	V 41-42	*Os Chaos*	PU980223H02	ES980223H02		0	008-AC	22-21
	ZO980206G01	PK 22,553-23,527	V 46-47A	*Zona do Salto*					009-AC	22-21
FOL *		PK 22,738	V 46-47	*Pena de Elección*	PU980128Y01	ES980128G01 ES980128G02		0 1	009-AC	22-21
Δ *		PK 22,238	V 46-47	*Pena da Elección*	PU980512X01	ES980512X01	CM980602H01	0	009-AC	22-21
*		PK 22,880	V 46-47	*Monte Castro*	PU980518H01	ES980518H01		0	009-AC	22-21
*		PK 22,883	V 46-47	*Monte Castro*	PU980518H02	ES980518H02		0	009-AC	22-21
*		PK 22,886	V 46-47	*Monte Castro*	PU980518H03	ES980518H03		0	009-AC	22-21
*		PK 22,902	V 46-47	*Monte Castro*	PU980518H04	ES980518H04		0	009-AC	22-21
*		PK 22,912	V 46-47	*Monte Castro*	PU980518H05	ES980518H05		0	009-AC	22-21
Δ ■ * ♦		PK 22,923-23,178	V 46-47	*Monte Castro*	PU980309H01		CM980309H01 CM980427H01 CM980512X01 CM980525A02	0	009-AC	22-21
*		PK 22,990	V 46-47	*Monte Castro*	PU980518H06	ES980518H06		0	009-AC	22-21
*		PK 23,005	V 47-47A	*Monte Castro*	PU980518H07	ES980518H07		0	009-AC	22-21
❍	YA15015009	PK 22,553-23,158	V 46-47	*Monte Castro*	PU15015009			120	009-AC	22-21
*		PK 23,007	V 46-47	*Monte Castro*	PU980518H08	ES980518H08		0	009-AC	22-21
*		PK 23,051	V 46-47	*Monte Castro*	PU980518H09	ES980518H09		0	009-AC	22-21
*		PK 23,101	V 46-47	*Monte Castro*	PU980518H10	ES980518H10		0	009-AC	22-21
*		PK 23,109	V 46-47	*Monte Castro*	PU980518H11	ES980518H11		0	009-AC	22-21
*		PK 23,127	V 47	*Monte Castro*	PU980518H12	ES980518H12	CM980525A01	0	009-AC	22-21
*		PK 23,148	V 47	*Monte Castro*	PU980518H13	ES980518H13		0	009-AC	22-21
*		PK 23,180	V 47-47A	*Monte Castro*	PU980518H14	ES980518H14		0	009-AC	22-21
*		PK 23,195	V 47-47A	*Monte Castro*	PU980518H15	ES980518H15		0	009-AC	22-21
*		PK 23,228	V 47-47A	*Monte Castro*	PU980609B01	ES980609B01		0	009-AC	22-21

*		PK 23,243	V 47-47A	*Monte Castro*	PU980609B02	ES980609B02		0	009-AC	22-21
■		PK 23,308	V 47-47A	*Marco do Salto*	PU980204Y01	ES980204Y01		120	009-AC	22-21
*		PK 24,615	V 47B-47C	*Prados da Braxe*	PU980318H01		CM980318H01	0	010-AC	22-21
	ZO980915H01	PK 25,075-25,081	V 47C-47D	Os Gonsálvez					010-AC	22-21
*		PK 25,075	V 47C-47D	*Os Gonsalvez*	PU980526H01	ES980526H01		0	010-AC	22-21
*		PK 25,078	V 47C-47D	*Os Gonsalvez*	PU980526H02	ES980526H02		0	010-AC	22-21
*		PK 25,081	V 47C-47D	*Os Gonsalvez*	PU980526H03	ES980526H03		0	010-AC	22-21
Δ		PK 25,983	V 47E-47F	*Lubián*	PU980403H01		CM980403H01	0	010-AC	22-11
Δ		PK 27,931	V 47H-47I	*Buio*	PU980403H02		CM980403H02	0	011-AC	22-11
Δ		PK 28,057	V 47I-47J	*Buio*	PU980403H03		CM980403H03	0	011-AC	22-11
Δ		PK 28,421	V 47I-47J	*Trasmonte*	PU980528H01		CM980528H01	0	011-AC	22-11
*		PK 28,442	V 47I-47J	*Trasmonte*	PU980603H02	ES980603H02		0	011-AC	22-11
⊕		PK 28,581	V 47I-47J	*Regueiro*	PU980223H01	ES980223H01		50	011-AC	22-11
♦ *		PK 29,280	V 47K-47LP	*A Rabadeña*	PU980618H01	ES980618H01	CM980618H01	0	011-AC	22-11
★	YA980416H01	PK 0,110	VC 2	*Monte de Rabadeña*	PU980416H01			80	011-AC	22-11

REBASANDO LA BANDA DE LOS 200 m

A C	Yacimiento	PK	Vértice	Topónimo	Punto	Estructura	Dist.	Detalle	1:10.000
⊕		PK 1,990	V 4	Muíño de Peixoane	PU971125G01	ES971125G01	500	001-AC	46-22
⊕	ZO971106Y01	PK 2,837-3,398	V 7-8	*A Ponte Quintá*			550	002-AC	46-22
⊕			V 7-8	*Muíño de Ponte Quintá/ Muíño de Lourenzo*	PU971106Y01	ES971106Y01		002-AC	46-22
⊕			V 7-8	*Muíño de Ruzo/ Muíño da Ponte*	PU971106Y02	ES971106Y02		002-AC	46-22
⊕			V 7-8	*A Ponte*	PU971106G01	ES971106G01		002-AC	46-22
×			V 7-8	*A Ponte*	PU971106G02	ES971106G02		002-AC	46-22
●	YA15039018	PK 3,460-3,926	V 9-10	*Mámoas*	PU15039018		590	002-AC	46-22
TOP	TO15039002	PK 3,887-4,390	V 10-11	Os Castros	PU15039002		600	002-AC	46-22
❍	YA950601M01	PK 11,073-11,464	V 24-25	*O Castro*	PU950601M01		260	005-AC	22-42
	ZO971203G01		V 24-26	*Modoñas do Castelo*				Fuera de plano	22-42
●	YA950601M03	PK 10,700-11,703	V 23-24	*Modoña 3 do Castelo*	PU950601M03		1250	Fuera de plano	22-42
Δ	YA950601M04	PK 11,073-11,964	V 24-25	*O Castelo da Pluma*	PU950601M04		1100	Fuera de plano	22-42
●	YA971202Y01	PK11,073-11,964	V 24-25	*Modoña 1 do Castelo*	PU971202Y02		1250	Fuera de plano	22-42
●	YA971202G01	PK 11,073-11,964	V 24-25	*Modoña 2 do Castelo*	PU971202G01	ES971202G01	1250	Fuera de plano	22-42
❍	YA950601M05	PK 14,427-15,180	V 26G-26H	*O Arco da Croa*	PU950601M05		1.050	006-AC	22-32
●	YA980617H01	PK 15,685-16,020	V 26I-26J	*A Penica. O Monte do Francés.*	PU980617H02		430	007-AC	22-32
●	YA950601M06	PK 16,020-16,171	V 26J-31	*Mámoa das Paredes*	PU950601M06		440	007-AC	22-32
●	YA950601M07	PK 16,171-16,800	V 31-32	*Mámoa do Monte do Francés*	PU950601M07		430	007-AC	22-32
TOP *❍	TO00000049	PK 16,171-16,800	V 31-32	*Castro*	PU971202Y03	ES971202Y01	600	Fuera de plano	22-32
❍	YA951120Z01	PK 18,398-18,702	V 36-37	*O Castro*	PU951120Z01		450	007-AC	22-31

●	YA950509Q02	PK 19,034-19,684	V 39-40	*Mámoa 3 do Campo da Carreira*	PU950509Q02		620	008-AC	
❍	YA15069008	PK 20,187-20,827	V 41-42	*Castro da Orela*	PU15069008		350	008-AC	22-21
❍	YA15035007	PK 25,015-25,215	V 47C-47D	*Castro de Magalofes*	PU15035007		600	010-AC	22-21
●	YA15035003	PK 27,075	V 47G	*Mámoa 1 do Monte Marraxón III*	PU15035003		950	Fuera de plano	22-11
●	YA950224Q06	PK 27,075	V 47G	*Mámoa 2 do Monte Marraxón III*	PU950224Q06		995	Fuera de plano	22-11
●	YA950224Q07	PK 27,075	V 47G	*Mámoa 3 do Monte Marraxón III*	PU950224Q07		1.020	Fuera de plano	22-11
●	YA950224Q08	PK 27,075	V 47G	*Mámoa 4 do Monte Marraxón III*	PU950224Q08		950	Fuera de plano	22-11
●	YA950224Q09	PK 27,075	V 47G	*Mámoa 5 do Monte Marraxón III*	PU950224Q09		1.050	Fuera de plano	22-11
●	YA950224Q10	PK 27,075	V 47G	*Mámoa 6 do Monte Marraxón III*	PU950224Q10		1.050	Fuera de plano	22-11
●	YA15035002	PK 27,335	V 47G-47H	*Mámoa do Monte Marraxón II*	PU15035002		950	Fuera de plano	22-11
●	YA15035001	PK 27,485	V 47H	*Mámoas do Monte Marraxón I*	PU15035001		850	010-AC	22-11
●	YA950224Q01	PK 27,515	V 47H	*Mámoas do Monte Marraxón I*	PU950224Q01		920	010-AC	22-11
●	YA950224Q02	PK 27,530	V 47H	*Mámoas do Monte Marraxón I*	PU950224Q02		920	010-AC	22-11
●	YA950224Q03	PK 27,465	V 47H	*Mámoas do Monte Marraxón I*	PU950224Q03		980	010-AC	22-11
●	YA950224Q05	PK 27,495	V 47H	*Mámoas do Monte Marraxón I*	PU950224Q05		825	010-AC	22-11
●	YA950224Q04	PK 27,545	V 47H	*Mámoas do Monte Marraxón I*	PU950224Q04		860	010-AC	22-11
❍	YA15035009	PK 27,172-27,512	V 47G-47H	*Castro de Orra*	PU15035009		1000	010-AC	22-11
∆	YA15035013	PK 27,981	V 47I	*Sartego da Fonte dos Mouros*	PU15035013		500	011-AC	22-11

RELACIÓN DE ENTIDADES: RED DE A CORUÑA

SITUADOS EN LA BANDA DE LOS 200 METROS

A C	Yacimiento	PK	Ramal / Acomet.	Vértice	Topónimo	Punto	Estructura	CM	Dist	Deta-lle	1:10.000
■		PK 3,183-3,374	R-P	VC 6K-6L	*Agra do Pazo*	PU980204G01		CM980204G01	0	001-C	45-33
■		PK 3,374	R-P	VC 6L	Pazo das Torres de Santiso	PU971201G01	ES971201G01		80	001-C	45-33
*		PK 3,684-3,784	R-P	VC 18A-18B	Villamarín	PU980114Y01		CM980114Y01	0	002-C	45-33
❍	YA15001004	PK 3,684-4,053	R-P	VC 18A-20A	*Castro de Magebondo*	PU15001004			120	002-C	45-33
*		PK 11,833-11,853	R-P	VC 35A.42-35A.43	*O Invernadeiro*	PU980910H01		CM980910H01	0	004-C	45-22
	ZO980824H01		R-1-1	VC 2-3	*Monte de A Zapateira*					008-C	45-12
*			R-1-1	VC 2-3	*Montes da Zapateira/ Monte aberto*	PU980811H01	ES980811H01		0	008-C	45-12
*			R-1-1	VC 2-3	*Montes da Zapateira/ Monte aberto*	PU980817H01	ES980817H01		0	008-C	45-12
*			R-1-1	VC 2-3	*Montes da Zapeteira/ Monte aberto*	PU980817H02	ES980817H02		0	008-C	45-12
● *	YA15030001		R-1-2	VC 6	*A Mámoa*	PU15030001		CM980224Y01	5	027-C	45-11
⊕		PK 3,168	R-1-2	VC 12-13	Horta da Braña	PU980310H01	ES980310H01		0	027-C	45-11
⊕		PK 3,180					ES980310H02		1		
*		PK 4,945	R-1-2	VC 17.20B-17.20C	A Canteira	PU980923H01	ES980923H01		0	028-C	45-11
●	YA15005022	PK 4,966	R-1-2	VC 17.20C	*Mámoa da Canteira*	PU15005022			50	028-C	45-11
★	YA980217G01	PK 0,250-0,520	R-2	VC 2-3	*Paxariñas / O Gaiteiro*	PU980217G01			0	005-C /006-C /040-C	45-22
★	YA980217G02	PK 0,520	R-2	VC 3	*Paxariñas / O Gaiteiro*	PU980217G02			30	005-C /006-C /040-C	45-22

∆	YA980225H01	PK 1,255	R-2	VC 8-9	*Ponte Alvedro*	PU980225H01			150	005-C /006-C /040-C	45-22
⊕		PK 5,481	R-2	VC-44	Muíño da Gándara	PU980617H01	ES980617H01		40	042-C	45-13
×		PK 0,653-0,902	A-1-1-1-2	VC 7-8	Camiño da Canle	PU990316H01	ES990316H01		70	1:1.000 /018-C	21-41
⊙		PK 0,753	A-1-1-1-2	VC 8	Grabado do Camiño da Canle	PU990316H02	ES990316H02		86	1:1.000 / 018-C	21-41
★	YA981221H01	PK 0,887-0,917	A-1-1-1-2	VC 9	*Monte do Canle*	PU981221H01			6	1:1.000 /019-C	21-41
TOP	TO981215H01	PK 0,114-0,362	A-1-2-1-4	VC 5-6	As Arcas	PU981215H01			70	033-C	45-11
*		PK 0,239	A-2-5	VC 1C-1D	Monte do Espiño	PU981117H01	ES981117H01		0	043-C	45-13
❍	YA15075007	PK 2,432-2,730	A-2-6	VC 11-12	*O Castro*	PU15075007			120	045-C	45-13
❍	YA15075010	PK 2,730-2,940	A-2-6	VC 12-13	*Gabia do Castro*	PU15075010			130	045-C	21-43
❍X	YA15075006	PK 3,540-3,735	A-2-6	VC 13-18	*O Castro*	PU15075006			150	045-C	21-44

SITUADO FUERA DA BANDA DE 200 METROS

A C	Yacimiento	PK	Ramal / Acomet.	Vértice	Topónimo	Punto	Estructura	CM	Dist	Deta-lle	1:10.000
●X	YA15001020	PK 1,030-1,490	R-P	VC 6C-6D	*Mámoa 1 da Granxa de Abegondo*	PU15001020			270	001-C	45-34
●	YA15001018	PK 1,581	R-P	VC 6E	*Mámoa da Fraga*	PU15001018			800	001-C	45-34
●	YA15001021	PK 1,985	R-P	VC 6F	*Mámoa 2 da Granxa de Abegondo*	PU15001021			260	001-C	45-34
⊕		PK 4,404-4,903	R-P	VC 21-22	Muíño das Tablas	PU971104G01	ES971104G01		420	002-C	45-33
⊕		PK 4,404-4,903	R-P	VC 21-22	Ponte das Tablas	PU971104G02	ES971104G02		440	002-C	45-33
⊕		PK 4,404-4,903	R-P	VC 21-22	As Cabras	PU971119Y01	ES971119Y01		600	002-C	45-33
❍	YA15031004	PK 1,090-1,240	R-1	VC 20-21	*Castro de Cillobre*	PU15031004			300	005-C /006-C	45-22
●	YA15005001	PK 0,440-0,790	R-1-2	VC 2-3	*Monte das Antas*	PU15005001			650	026-C	45-12
❍	YA15005011	PK 3,275-3,395	R-1-2	VC 13-14	*Os Castros*	PU15005011			280	027-C	45-11
❍	YA15005009	PK 6,610-6,742	R-1-2	VC 34-35	*Coto do Castro*	PU15005009			340	028-C	45-11
❍	YA15017006	PK 0,300-0,560	R-2	VC 2-3	*Castro de Piñeiro*	PU15017006			900	005-C /006-C	45-22
⊕		PK 0,510-0,650	R-2	VC 3-4	Muíño do Gaiteiro	PU980414H01	ES980414H01		280	005-C /006-C /040-C	45-22
❍	YA15031002	PK 1,560-2,060	R-2	VC 10-11	*Castro de Alvedro*	PU15031002			550	040-C	45-12
❍	YA15017001	PK 5,280-5,400	R-2	VC 43-44	*O Castro de Armental*	PU15017001			450	041-C	45-13
❍	YA15017002	PK 7,127-7,307	R-2	VC 50-51	*Castro de Alvarón*	PU15017002			430	042-C	45-13

RELACIÓN DE ENTIDADES: RED DE SANTIAGO

SITUADOS EN LA BANDA DE LOS 200 METROS

A C	Yacimiento	PK	Vértice	Topónimo	Punto	Estructura	CM	Dist.	Detalle	1:10.000
●	YA15078009	PK 0,000-0,200	VS 0-1	*Mámoa do Son*	PU15078009			150	001-S	94-24
●	YA15078606	PK 0,000-0,200	VS 0-1	*Mámoa do Son*	PU15078606			110	001-S	94-24
*lít		PK 0,200-0,600	VS 1-2	(Son de Abaixo)	PU980120K02		CM980120K02	0	001-S	94-24
*		PK 0.460	VS 1-2	(Escarabuña)	PU980213I01	ES980213I01		0	001-S	94-24
Δ *lít		PK 0,600-0,740	VS 2-3	Escarabuña	PU980120K01		CM980120K01 CM980206K01	0	001-S	94-24
*❍		PK 0,866-0,920	VS 3-4	Rebordaos	PU980120I01	ES980206K01	CM980120I01	0	001-S	94-24
●	YA15078008	PK 1,560-1,720	VS 10-11	*Boca do Lobo*	PU15078008			40	001-S	94-24
❍	YA15078045		VS 123-124	*Castro de Picón*	PU15078045			200	1:1.000/ 099	95-31
*		PK 5,645	VS 130	Muíño da Carballa	PU980724I01	ES980724I01		80	1:1.000/ 100	95-31
Δ	YA990917I01		VS 161-163 VS 362-365	*Colexiata de Sta. María a Real de Sar*	PU990617I01			120		94-44
*		PK 7,944-8,067	VS 322-323	Muíño de Viso	PU980716I01	ES980716I01		33	1:1.000/ 104	94-44
*		PK 11,831	VS 393	Muíño de Ponte Peneda	PU980827I01	ES980827I01		9	1:1.000/ 110	94-44
■		PK 14,510-14,529	VS 490-491	Muíño de Basilio	PU980923I01	ES980923I01		56	1:1.000/ 115	94-44

REBASANDO LA BANDA DE LOS 200 METROS

A C	Yacimiento	PK	Vértice	Topónimo	Punto	Estructura	CM	Dist.	Detalle	1:10.000
●	YA15078010	PK 0,000-0,200	VS 0-1	*Mámoa de Escarabuña*	PU15078010			530	001-S	94-24
Δ	YA15078061		VS 477-480 VS 230-238	*Castelo da Rocha / Castelo dos Churruchaos*	PU15078061			450	005-S	94-44
★	YA990617I02		VS 477-481 VS 230-239	*Petroglifo de Conxo*	PU990617I02			300	Fuera plano	94-44
❍	YA991005I01		VS 477-481 VS 230-239	*Castriño de Conxo*	PU991005I01			250	Fuera plano	94-44

ANEXO 2: CATÁLOGOS

El anexo se ha organizado en cuatro catálogos diferentes que agrupan las entidades de cada uno de los ramales y redes de la provincia de A Coruña. Estos catálogos están organizado en torno a dos entidades diferentes: la primera de ellas se refiere a los **Yacimientos** documentados en este trabajo, mientras que la segunda reúne la documentación referente a **Puntos** en los que se han localizado evidencias de interés arqueológico que, sin embargo, no son considerados como yacimientos. En ambos casos se consignan todos los elementos documentados, tanto los situados en la traza como los que se documentaron en su entorno.

El catálogo se elabora a partir de la información procedente de los vaciados del Inventario Arqueológico de Galicia, de vaciados bibliográficos y del registro directo realizado en el campo. Esta documentación es descompuesta en distintos tipos de fichas de entidades e informatizada en sus correspondientes registros del Sistema de Información Arqueológica (SIA+) utilizada por nuestro Grupo. Una vez sistematizada e informatizada esta información, se utiliza una aplicación informática denominada "Búsqueda Total" que permite la obtención de toda aquella información vinculada, en este caso, a Puntos y a Yacimientos. Esta aplicación presenta los resultados de la búsqueda en un documento de Word que relaciona todas las entidades vinculadas siguiendo una jerarquía de títulos establecida según la relación directa o indirecta existente entre las distintas entidades. El resultado final organiza la documentación del siguiente modo:

Bajo el epígrafe de ***Yacimiento*** aparece, en primer lugar, la información contenida en la ficha de **Yacimiento** (en el catálogo de yacimientos): *tipología*, *Adscripción Crono-Cultural* (ACC), *Dimensiones* y *Descripción*. Seguidamente aparecen los datos localizadores contenidos en la ficha de **Punto**: *Coordenadas* UTM y Geográficas, *Altitud*, *Topónimo*, *Lugar*, *Parroquia*, *Concello*, *Provincia* y *Cartografías*: de detalle (suministrada por la empresa) y a otras escalas. Tras estas fichas, aparecerán vinculados aquellos restos materiales que se hayan documentado (**Conjuntos de Materiales** y/ o **Estructuras**) con una amplia serie de datos, y finalmente los campos específicos del trabajo de seguimiento que se concentrarán en la Evaluación y diagnosis del Impacto y el planteamiento de una serie de medidas correctoras específicas para cada caso destinadas a mitigar dicho impacto. El último aspecto considerado para cada yacimiento es su **Situación Patrimonial**.

Bajo el encabezado de ***Punto*** se recoge la totalidad de los puntos arqueológicos documentados. A las características consignadas en la ficha de punto, ya especificadas en el párrafo anterior, le siguen los datos relativos a las entidades arqueológicas vinculadas que fundamentalmente son de dos tipos: **Estructuras** y **Conjuntos de Materiales**.

Todos los materiales que aquí se detallan proceden de los trabajos de campo de Seguimiento, y se encuentran en depósito provisional en el laboratorio del Grupo de Investigación en Arqueología del Paisaje de la Universidad de Santiago de Compostela.

Se ha prescindido de otro tipo de entidades que sí se consignan en el Sistema de Información empleado por el Grupo de Investigación en Arqueología del Paisaje como son la **Valoración Arqueológica** y la **Valoración Patrimonial**, o como las fichas de **Condiciones de Entorno y Emplazamiento** porque, aunque resultarían muy útiles dificultarían el manejo de este catálogo que consideramos ya lo suficientemente extenso. Las fichas que se incluyen finalmente en este catálogo son, pues, las siguientes:

1. Yacimiento
2. Punto
3. Conjunto de Materiales
4. Estructura
5. Impacto
6. Medidas Correctoras
7. Situación Patrimonial

Los títulos completos de las referencias bibliográficas incluidas en este catálogo pueden consultarse en el apartado Bibliografía que acompaña al texto. La referencia *I.A.G.* debe entenderse como información procedente del *Inventario Arqueolóxico de Galicia* de la *Dirección Xeral de Patrimonio Cultural*.

CATÁLOGO 1. RED DE FERROL

TABLA DE CONTENIDO

Yacimiento YA15035011 67
Yacimiento YA15036007 67
Yacimiento YA15055002 68
Yacimiento YA960410U62 68
Yacimiento YA960410U63 68
Yacimiento YA980416H01 68
Yacimiento YA981103H01 69
Yacimiento YA981110H01 70
Punto PU981014H01 71
Punto PU981022H01 71
Punto PU981022H02 72
Punto PU981022H03 72
Punto PU981113H02 73
Punto PU981203H01 73
Punto PU981203H02 74
Punto PU981211H01 74
Punto PU981214H01 75
Punto PU981217H01 76
Punto PU981217H02 76
Punto PU981223Q01 77
Punto PU990112H01 77
Punto PU990215H01 78
Punto PU990311H01 78
Punto PU990311H02 79
Punto PU990511H01 80
Punto PU990622H01 80

YACIMIENTO YA15035011

Tipología: castro
ACC: Edad del Hierro
Dimensiones: Recinto rodeado por una muralla o parapeto de, aproximadamente, 125 m de diámetro.
Descripción: El castro tiene forma circular y un recinto se encuentra rodeado por una muralla o parapeto defensivo del que sólo se conservan unos 120 m en el eje N-S y 100 m en el eje E-W. Su morfología se reconoce por la fotografía aérea del Concello de Fene. El recinto podía estar levantado 2-3 m sobre las tierras que le rodeaban, como se comprueba al S y SW. En la destrucción sufrida en 1970 se localizaron fragmentos de cerámica, molinos, conchas, etc.
Bibliografía: I.A.G.
Romero Masiá, A. M. 1980. Asentamientos castrexos costeiros no Norde de Galicia. Gallaecia, 6: 71. Santiago de Compostela.

Punto PU15035011

UTM X: 567.115
UTM Y: 4.814.012
Longitud: 08.10.12,7
Latitud: 43.28.30,8
Altitud: 29 m.
Topónimo: Castro de Cardoeiro / Castro de As Pias
Lugar: Fene
Parroquia: S. Estevo de Perlío
Ayuntamiento: Fene
Provincia: A Coruña
Cartografía de detalle: 1:1.000/GL-B-PLA-017-F
Cartografía 1:10.000: 11
Cartografía 1:25.000: I
Cartografía 1:50.000: 22

Impacto IM00003595

Fecha: 20-06-99
Referencia: A-1 VF 52-53; PK 2,964-3,057
Situación: El yacimiento se encuentra a la izquierda del trazado.
Distancia: 140 m.
Tipo: compatible
Diagnosis: El yacimiento se ubica a suficiente distancia del trazado como para verse afectado directamente por la obras. Por lo tanto, el impacto debe ser considerado como compatible.

Medidas Correctoras MC00002835

Impacto: IM00003595
Fecha: 20-06-99
Actuación mínima: Revisión del yacimiento y documentación de los restos todavía visibles del castro.
Actuación recomendada: No se recomienda ninguna actuación a mayores de las ya indicadas en el apartado anterior.
Justificación: Se propone esta actuación para así poder conocer el estado actual del yacimiento y documentar los restos de su estructura original que todavía se conservan.
Valoración económica: Incluido en los costes de seguimiento del gasoducto.
Ejecución: Las medidas correctoras propuestas fueron llevadas a cabo por el equipo de campo durante las labores de seguimiento.

Situación Patrimonial SP00001652

Fecha: 10-06-94
Estado de conservación: El castro fue prácticamente destruido en el año 1970 como consecuencia del allanamiento del terreno para suelo urbano y para la ampliación del astillero Astano. Más recientemente, el lado S sufrió un desmonte para la construcción de varios edificios de viviendas. Al N están la Iglesia de Perlío y el cementerio. Al W hay un edificio de viviendas y otras construcciones anejas. El lado S es el mejor conservado, aunque también hay alguna vivienda unifamiliar y muchas fincas de cultivo.

YACIMIENTO YA15036007

Tipología: castro
ACC: Edad del Hierro
Descripción: Completamente arrasado en la construcción de viviendas que ahora ocupan su solar.
Bibliografía: Romero Masiá, A. M. 1984. Catalogación arqueolóxica da ría de Ferrol. A Coruña.
VV. AA. 1987 Catalogación castrexa da bisbarra de Ferrol. Cuadernos del Ateneo Ferrolano, 7. Ferrol.

Punto PU15036007

UTM X: 564.725
UTM Y: 4.818.000
Longitud: 08.11.57,4
Latitud: 43.30.40,8
Altitud: 25 m.
Topónimo: Castro
Lugar: Castro
Parroquia: Sta. Cecilia de Santa Cecilia de Trasancos
Ayuntamiento: Ferrol
Provincia: A Coruña
Cartografía de detalle: 1:5.000/GL-B-PLA-002-F/018-F
Cartografía 1:10.000: 44
Cartografía 1:25.000: IV
Cartografía 1:50.000: 6

Impacto IM00003596

Fecha: 22-10-98
Referencia: A-5 VF 0-0A; PK 0,000-0,432
Situación: El yacimiento se encuentra a la izquierda del trazado.
Distancia: 70 m.
Tipo: moderado
Diagnosis: Aunque el castro se encuentra destruido en la actualidad, el trazado pasa bastante cerca de su antigua ubicación, por lo que podría afectar a estructuras asociadas al yacimiento emplazadas en los terrenos de cultivo adyacentes. De ahí que se considere el impacto como moderado.

Medidas Correctoras MC00002834

Impacto: IM00003596
Fecha: 22-10-98
Actuación mínima: Revisión exhaustiva de la pista de trabajo y control de zanja durante el transcurso de las obras.
Actuación recomendada: Sería recomendable la realización de una prospección intensiva en la zona donde se ubicaba el castro, actualmente desaparecido.
Justificación: Este tipo de actuaciones se justifican ante la posible aparición de estructuras asociadas al yacimiento así como restos perteneciente al mismo.

Valoración económica: Incluido en los costes de seguimiento del gasoducto.
Ejecución: Las medidas correctoras propuestas fueron llevadas a cabo por el equipo de campo durante las labores de seguimiento.

Situación Patrimonial SP00001124

Fecha: 22-02-94
Estado de conservación: El castro fue completamente arrasado por la construcción de viviendas que ahora ocupan su solar.

YACIMIENTO YA15055002

Tipología: castro
ACC: Edad del Hierro
Dimensiones: El yacimiento mide en el eje N-S 105 m y en el eje E-W 80 m.
Descripción: Se trata de un castro que se encuentra algo destruido tanto por las labores de repoblación, que contribuyeron a allanarlo como por la construcción de una pista que corta el castro por sus lados E y W, aunque se siguen apreciando sus defensas y un tramo del foso que aún se conserva en su lado S.
Bibliografía: I.A.G.

Punto PU15055002

UTM X: 569.600
UTM Y: 4.819.340
Longitud: 08.08.19,7
Latitud: 43.31.22,7
Altitud: 232 m.
Topónimo: Castro de Ancos
Lugar: Trasmonte
Parroquia: Sta. María de Santa María de Neda
Ayuntamiento: Neda
Provincia: A Coruña
Cartografía de detalle: 1:5.000/PL-N-2
Cartografía 1:10.000: 41
Cartografía 1:25.000: III
Cartografía 1:50.000: 7

Impacto IM00003614

Fecha: 25-06-99
Referencia: R-1 VF 27.17; PK 1,450
Situación: El yacimiento se encuentra a la derecha del trazado.
Distancia: 300 m.
Tipo: no afecta
Diagnosis: Este yacimiento se encuentra a suficiente distancia por lo que no se ve afectado por las obras de construcción del gasoducto.

Situación Patrimonial SP00003990

Fecha: 25-06-99
Estado de conservación: Castro que se encuentra algo destruido debido al allanamiento producido por las labores de repoblación y por la construcción de una pista que conduce al mismo Monte de Ancos y que bordea el castro.

YACIMIENTO YA960410U62

Tipología: túmulo
ACC: Neolítico

Punto PU960410U62

UTM X: 564.960
UTM Y: 4.819.235
Longitud: 08.11.46,4
Latitud: 43.31.20,8
Altitud: 22 m.
Topónimo: O Xeixo
Lugar: San Pedro de Leixa
Parroquia: S. Pedro de Leixa
Ayuntamiento: Ferrol
Provincia: A Coruña
Cartografía de detalle: 1:5.000/GL-B-PLA-002-F
Cartografía 1:10.000: 44
Cartografía 1:25.000: IV
Cartografía 1:50.000: 6

Impacto IM00003597

Fecha: 20-06-99
Referencia: A-5 VF 0-0A; PK 0,000-0,234
Situación: El yacimiiento se encuentra a la derecha del trazado.
Distancia: 900 m.
Tipo: no afecta
Diagnosis: El túmulo se encontraría a suficiente distancia del trazado como para verse afectado por las obras.

YACIMIENTO YA960410U63

Tipología: túmulo
ACC: Neolítico

Punto PU960410U63

UTM X: 564.920
UTM Y: 4.819.170
Longitud: 08.11.48,2
Latitud: 43.31.18,7
Altitud: 22 m.
Topónimo: O Xeixo
Lugar: San Pedro de Leixa
Parroquia: S. Pedro de Leixa
Ayuntamiento: Ferrol
Provincia: A Coruña
Cartografía de detalle: 1:5.000/GL-B-PLA-002-F
Cartografía 1:10.000: 44
Cartografía 1:25.000: IV
Cartografía 1:50.000: 6

Impacto IM00003598

Fecha: 20-06-99
Referencia: A-5 VF 0-0A; PK 0,000-0,234
Situación: El yacimiento se encuentra a la derecha del trazado.
Distancia: 850 m.
Tipo: no afecta
Diagnosis: El túmulo se encontraría a suficiente distancia del trazado como para verse afectado por las obras.

YACIMIENTO YA980416H01

Tipología: petroglifo
ACC: indeterminada
Dimensiones: La roca mide 3,21 m de largo por 2,77 m de ancho y tiene una altura de 0,65 m.

Las cazoletas de forma ovoide miden 5,50 cm de ancho por 10 cm de largo y 1 cm de profundidad.
El resto de las cazoletas tienen un diámetro que va de 5,50 cm a 3 cm y 1 cm de profundidad.
Descripción: Se trata de una roca granítica situada a media ladera. Levanta unos 0,65 m de altura, aunque su lado W está al ras del suelo.
Tiene un mínimo de 11 cazoletas en las que varía su diámetro y profundidad, dos de ellas tienen forma oval. Los grabados se encuentran en la parte superior de la roca.

Punto PU980416H01

UTM X: 568.860
UTM Y: 4.815.730
Longitud: 08.08.54,3
Latitud: 43.29.25,9
Altitud: 180 m.
Topónimo: Monte de A Rabadeña
Lugar: A Rabadeña
Parroquia: Sta. María de Santa María de Neda
Ayuntamiento: Neda
Provincia: A Coruña
Cartografía de detalle: 1:5.000/RL-B-PLA-011-AC // 1:5.000/PL-N-1
Cartografía 1:10.000: 11
Cartografía 1:25.000: II
Cartografía 1:50.000: 22

Impacto IM00003588

Fecha: 10-12-98
Referencia: R-1 V 0-1; PK 0,000-0,177
Situación: El yacimiento se encuentra a la izquierda del trazado.
Distancia: 65 m.
Tipo: moderado
Diagnosis: El petroglifo se ubica a suficiente distancia del trazado como para verse directamente afectado por las obras.

Medidas Correctoras MC00002831

Impacto: IM00003588
Fecha: 10-12-98
Actuación mínima: Balizado del petroglifo para evitar cualquier tipo de alteración accidental sobre el mismo durante el transcurso de las obras.
Actuación recomendada: Prospección intensiva de pista y zanja en las cercanías del petroglifo.
Justificación: Es necesario proceder al balizado del petroglifo para protegerlo de alteraciones accidentales durante las obras. Además se recomienda la prospección intensiva tanto de la pista como de la zanja de obra por si se localizan alguna estructura o materiales relacionados con este yacimiento.
Valoración económica: Incluido en los costes de seguimiento del gasoducto.
Ejecución: Las medidas correctoras propuestas fueron llevadas a cabo por el equipo de campo durante las labores de seguimiento.

Situación Patrimonial SP00003517

Fecha: 16-04-98
Estado de conservación: Tanto la roca como los grabados se encuentran en buen estado de conservación.
Destacar que en los alrededores hay pequeñas canteras, así como marcas para la extracción de roca.

YACIMIENTO YA981103H01

Tipología: obra o edificio público
ACC: Edad Media
Dimensiones: El puente mide 10,40 m de longitud aproximadamente; el ancho de la calzada del puente es de 2,20 m, sin incluir los 0,25 m de ancho de cada uno de los 'peitorís'. Tiene una altura máxima de 5 m. La luz del arco tiene una altura aproximada de 2,60 m y un ancho de 4,80 m.
Descripción: Se trata de un puente de piedra situado sobre O Rego de Santa Cecilia. En esta zona el 'rego' hace de límite natural entre el concello de Ferrol y el de Narón.
Es un puente de un solo arco, con calzada en ángulo. El material utilizado es el granito de cantería, en forma de grandes bloques y bien escuadrados sobre todo en el arco, la bóveda y en los 'peitorís' (protección lateral); en el resto se utiliza cachotería también de granito y algo de pizarra.
El puente debió de sufrir una reparación pues en el lado de aguas arriba, le echaron llanas de cemento cubriendo de este modo, toda la piedra. Del mismo modo, en ese lado del puente se puede apreciar un añadido en el arco hecho con bloques de homigón.
Destaca también el uso que se le dio y se le da al puente pues no sólo permite el paso de las personas sino que también tiene la anchura suficiente como para permitir el paso de carros y actualmente de vehículos.

Punto PU981103H01

UTM X: 565.180
UTM Y: 4.817.820
Longitud: 08.11.37,2
Latitud: 43.30.34,9
Altitud: 15 m.
Topónimo: Ponte do Muiño Vello
Lugar: Santa Cecilia
Parroquia: Sta. Cecilia de Santa Cecilia de Trasancos
Ayuntamiento: Ferrol
Provincia: A Coruña
Cartografía de detalle: 1:5.000/GL-B-PLA-002-F
Cartografía 1:10.000: 44
Cartografía 1:25.000: IV
Cartografía 1:50.000: 6

Impacto IM00003236

Fecha: 16-11-98
Referencia: R-1 VF 8-9; PK 9,568-9,803
Situación: El yacimiento se encuentra a la derecha del trazado.
Distancia: 20 m.
Tipo: moderado
Diagnosis: A pesar de encontrarse el puente muy próximo al trazado, se espera que no se vea afectado por las obras del gasoducto.

Medidas Correctoras MC00002482

Impacto: IM00003236
Fecha: 16-11-98
Actuación mínima: Registro del puente, que incluya un esquema del mismo, al igual que fotografías y tomas de vídeo.
Actuación recomendada: Entrevista con algunas personas del lugar, así como hacer una consulta bibliográfica.

Justificación: Es necesario hacer un registro de este tipo de elementos etnográficos ya que son construcciones que forman parte de nuestra historia ayudando además, a identificar antiguos caminos que, como en este caso, aún siguen en uso.
Valoración económica: Incluido en los costes de seguimiento del gasoducto.
Ejecución: Las medidas correctoras propuestas fueron llevadas a cabo por el equipo de campo durante las labores de seguimiento.

Situación Patrimonial SP00003757

Fecha: 18-11-98
Estado de conservación: En el puente no se observa alteración alguna excepto en el lado de aguas arriba, en el que se realizó una consolidación de la estructura utilizándose hormigón para reforzar el arco y cemento para llanear ese mismo lado. Esta consolidación también se puede interpretar como un añadido que se realizó para aumentar la anchura del puente y así permitir el paso de vehículos.

Situación Patrimonial SP00004045

Fecha: 28-07-99
Estado de conservación: El puente actualmente se encuentra gravemente alterado debido al paso de vehículos de gran tonelaje que causaron el derrumbe de una parte de los 'peitoris' situados en el lado de aguas arriba. Del mismo modo, también se observa que el resto de los 'peitoris' están forzados y, por lo tanto, dañados por el paso de esta maquinaria. Tras un estudio más exhaustivo se podría saber si el arco u otras estructuras que conforman este puente también se vieron afectados.

YACIMIENTO YA981110H01

Tipología: capilla
ACC: indeterminada
Dimensiones: La capilla mide en planta 5,80 m de ancho por 8,50 m de largo y tiene una altura aproximada de 2,20 m. El ancho de los muros es de 0,50 m.
Descripción: Se trata de una capilla de planta rectangular, construida en granito y realizada en sillería irregular y cascote, excepto en las esquinas y en la puerta donde se utilizaron grandes piedras de granito bien escuadradas.
Como elemento arquitectónico significativo, la capilla conserva dos ménsulas situadas en el arranque del arco de la puerta de entrada.
En su interior, la pared W conserva restos de haber estado encalada.
La fachada de la capilla está orientada hacia el E.
Según un paisano del lugar en esta capilla, dedicada a San Clemente, existía la tradición de rodear el atrio de rodillas para la concesión de algún deseo o en señal de gracias.

Punto PU981110H01

UTM X: 568.570
UTM Y: 4.819.340
Longitud: 08.09.05,6
Latitud: 43.31.23,0
Altitud: 15 m.
Topónimo: Capilla de San Clemente
Lugar: San Clemente
Parroquia: Sta. Rita de Xubia
Ayuntamiento: Narón
Provincia: A Coruña
Cartografía de detalle: 1:5.000/PL-N-2
Cartografía 1:10.000: 41
Cartografía 1:25.000: III
Cartografía 1:50.000: 7

Impacto IM00003234

Fecha: 10-11-98
Referencia: R-1 VF 4; PK 4,279
Situación: El yacimiento se encuentra a la derecha del trazado.
Distancia: 50 m.
Tipo: compatible
Diagnosis: A pesar de encontrarse la capilla a escasa distancia del trazado, ésta no se ve afectada por las obras, puesto que a poca distancia pasa una carretera asfaltada que sirve de vía de acceso a la maquinaria. Esta capilla además se encuentra en terreno privado lo que hace que esté más protegida de posibles daños derivados de las obras.

Medidas Correctoras MC00002465

Impacto: IM00003234
Fecha: 10-11-98
Actuación mínima: Localización del yacimiento y registro del mismo con un croquis, fotografías y tomas de vídeo. También es necesario recurrir a una entrevista con las gentes del lugar.
Actuación recomendada: Limpieza de la capilla.
Justificación: Es necesario recurrir a este tipo de actuaciones ya que se trata de un interesante bien etnográfico que forma parte de la cultura tradicional gallega.
Valoración económica: Incluido en los costes de seguimiento del gasoducto.
Ejecución: Las medidas correctoras propuestas fueron llevadas a cabo por el equipo de campo durante las labores de seguimiento.

Situación Patrimonial SP00003754

Fecha: 10-11-98
Estado de conservación: La capilla se encuentra en estado ruinoso además de estar cubierta de maleza. Sólo conserva el alzado de los muros y la puerta de entrada con las ménsulas del dintel. Al lateral S está adosado una vivienda, y al E pasa una carretera que corta lo que probablemente sería el antiguo atrio de la capilla.

PUNTO PU981014H01

UTM X: 567.380
UTM Y: 4.818.840
Longitud: 08.09.58,8
Latitud: 43.31.07,2
Altitud: 20 m.
Topónimo: Muíño de As Grelas
Lugar: Gándara
Parroquia: S. Xosé Obreiro de Xubia
Ayuntamiento: Narón
Provincia: A Coruña
Cartografía de detalle: 1:5.000/GL-B-PLA-011-F
Cartografía 1:10.000: 41
Cartografía 1:25.000: III
Cartografía 1:50.000: 7

Estructura ES981014H01

Tipología: molino
ACC: siglos XVIII y XIX
Dimensiones: Aproximadamente el molino mide 5 m de alto por 15 m de ancho.
Descripción: Se trata de un molino-vivienda, de dos plantas que se encuentra actualmente en desuso. Sufrió algunas reformas. En una de ellas se inutilizó como molino, cegándose la salida del agua, es decir 'o inferno'.
Está construido en esquisto, excepto los vanos, ventanas y dos puertas además de los cubos del molino que están reforzados por grandes piezas de granito bien escuadradas. Conserva algunos restos de habérsele dado llanas de barro en las paredes interiores.
En la pared S, el molino conserva dos cubos de forma tronco-piramidal que permite el paso del agua directamente al 'rodicio'.
Destaca la puerta de entrada al molino. En el dintel tiene inscrita la fecha de construcción (1794) realizada con puntero metálico al igual que varias cruces y una figura antropomorfa que están situadas en las jambas de entrada.
La techumbre es a dos aguas, con cubierta de uralita. Destacan una serie de canales excavados en el prado que permitiría el paso del agua al molino y que actualmente surten a un lavadero en uso, construido hace 40 años aproximadamente. También destaca la canalización de O Rego do Salgueiro, que según la actual dueña del molino se llama O Rego das Pereiras.

Impacto IM00003250

Fecha: 06-11-98
Referencia: R-1 VF 33-34; PK 6,230-6,212
Situación: El molino se encuentra a la izquierda del trazado.
Distancia: 12 m.
Tipo: severo
Diagnosis: Este molino-vivienda, a pesar de encontrarse muy próximo a la pista de obra, no se prevé que se vea afectado directamente, aunque sí su entorno más inmediato.

Medidas Correctoras MC00002512

Impacto: IM00003250
Fecha: 06-11-98
Actuación mínima: Registro de la estructura, con documentación fotográfica y tomas de vídeo.
Actuación recomendada: Entrevista con la gente del lugar.
Justificación: Es necesario hacer un registro de este tipo de estructuras pues constituyen un elemento etnográfico característico de la cultura gallega.
Valoración económica: Incluido en los costes de seguimiento del gasoducto.
Ejecución: Las medidas correctoras propuestas fueron llevadas a cabo por el equipo de campo durante las labores de seguimiento.

Situación Patrimonial SP00003759

Fecha: 02-12-98
Estado de conservación: El molino sufrió a lo largo de los últimos años algunas reformas que alteraron el propio edificio. Se inutilizó como molino, pasando a ser corte de animales y alpendre. De este modo se tapó el 'inferno' y en ese lugar, en el exterior, se colocó un gallinero.
En la pared S del molino-vivienda se construyó un anexo de ladrillo.
Finalmente la cubierta antigua fue sustituida por una de uralita.

PUNTO PU981022H01

UTM X: 565.255
UTM Y: 4.818.465
Longitud: 08.11.33,6
Latitud: 43.30.55,7
Altitud: 20 m.
Topónimo: Feal
Lugar: Feal
Parroquia: Ntra. Sra. dos Desamparados de Xubia
Ayuntamiento: Narón
Provincia: A Coruña
Cartografía de detalle: 1:5.000/GL-B-PLA-011-F
Cartografía 1:10.000: 44
Cartografía 1:25.000: IV
Cartografía 1:50.000: 6

Conjunto de Materiales CM981022H01

ACC: indeterminada
Depósito: Museo Arqueolóxico e Histórico de A Coruña.
Número de piezas: 2
Relación entre muestra recogida y real: Se recogió todo el material que parecía ser de origen antrópico.
Material acompañante: Ninguno.
Dispersión del material: El material apareció concentrado en una área de un metro cuadrado.
Descripción: Conjunto formado por dos piezas líticas, ambas realizadas sobre soporte de tercer orden de cuarzo. Una de ellas presenta retoque semiabrupto, marginal, inverso y continuo en el borde izquierdo. Adscripción cultural: indeterminada.
Trabajo arqueológico realizado: Replanteo en zona estaquillada.
Condiciones del hallazgo: El material fue recuperado en superficie, en una zona donde la tierra estaba removida.
Relación con elementos artificiales no arqueológicos: Ninguna.
Relación con elementos artificiales arqueológicos: Ninguna.

Impacto IM00003237

Fecha: 06-11-98
Referencia: R-1 VF 0-1; PK 8,887-8,975
Situación: El punto se encuentra sobre el trazado.
Distancia: 0 m.
Tipo: moderado
Diagnosis: El material se localizó en labores de replanteo donde posteriormente se abrirá pista.

Medidas Correctoras MC00002483

Impacto: IM00003237
Fecha: 06-11-98
Actuación mínima: Prospección intensiva de la zona sobre la que se va a abrir la pista de obra y recogida de material registrándolo en el mapa de campo.
Actuación recomendada: Prospección de los alrededores.
Justificación: La recogida de este material en superficie mientras se hacían labores de replanteo, permite acentuar los trabajos de seguimiento de las obras en esa zona y averiguar, en un principio, la procedencia de este material.
Valoración económica: Incluido en los costes de seguimiento del gasoducto.
Ejecución: Las medidas correctoras propuestas fueron llevadas a cabo por el equipo de campo durante las labores de seguimiento.

PUNTO PU981022H02

UTM X: 565.805
UTM Y: 4.819.680
Longitud: 08.11.08,6
Latitud: 43.31.34,9
Altitud: 18 m.
Topónimo: Ansede
Lugar: Ansede
Parroquia: S. Xosé Obreiro de Xubia
Ayuntamiento: Narón
Provincia: A Coruña
Cartografía de detalle: 1:5.000/GL-B-PLA-011-F
Cartografía 1:10.000: 41
Cartografía 1:25.000: III
Cartografía 1:50.000: 7

Conjunto de Materiales CM981022H02

ACC: indeterminada
Depósito: Museo Arqueolóxico e Histórico de A Coruña.
Número de piezas: 3
Relación entre muestra recogida y real: Se recuperó todo el material que parecía ser de origen antrópico.
Material acompañante: Teja muy rodada.
Dispersión del material: El material apareció disperso a lo largo de unos 30 m.
Descripción: Conjunto formado por tres piezas líticas, todas ellas elaboradas sobre lasca de cuarzo: una presenta soporte de primer orden con talón cortical y bulbo poco marcado; las otras dos tienen soporte de tercer orden con bulbo y talón parcialmente suprimidos. Adscripción cultural: indeterminada.
Trabajo arqueológico realizado: Prospección superficial intensiva de la pista de obra.
Condiciones del hallazgo: El material procede de la superficie desbrozada.
Relación con elementos artificiales no arqueológicos: Tierras de cultivo, pasto y labradío.
Relación con elementos artificiales arqueológicos: Ninguna.

Impacto IM00003238

Fecha: 06-11-98
Referencia: R-1 VF 26-27; PK 6,793-7,015
Situación: El punto se encuentra sobre el trazado.
Distancia: 0 m.
Tipo: compatible
Diagnosis: El material se recogió sobre la pista de obra.

Medidas Correctoras MC00002484

Impacto: IM00003238
Fecha: 06-11-98
Actuación mínima: Recogida de material y registro del mismo.
Actuación recomendada: Prospección de los alrededores.
Justificación: Este material recogido en la superficie de la pista, permite observar los perfiles en la apertura de zanja y así poder obtener más datos sobre la procedencia de este material.
Valoración económica: Incluido en los costes de seguimiento del gasoducto.
Ejecución: Las medidas correctoras propuestas fueron llevadas a cabo por el equipo de campo durante las labores de seguimiento.

PUNTO PU981022H03

UTM X: 566.560
UTM Y: 4.818.533
Longitud: 08.10.35,4
Latitud: 43.30.57,5
Altitud: 18 m.
Topónimo: Ansede
Lugar: Ansede
Parroquia: S. Xosé Obreiro de Xubia
Ayuntamiento: Narón
Provincia: A Coruña
Cartografía de detalle: 1:5.000/GL-B-PLA-011-F
Cartografía 1:10.000: 41
Cartografía 1:25.000: III
Cartografía 1:50.000: 7

Conjunto de Materiales CM981022H03

ACC: Edad Moderna
Depósito: Museo Arqueolóxico e Histórico de A Coruña.
Número de piezas: 1
Relación entre muestra recogida y real: Recogido el total de la muestra.
Material acompañante: Teja y cerámica moderna.
Dispersión del material: Concentrado.
Descripción: Colgante de bronce en forma de cruz latina con los bordes ligeramente engrosados que presenta una imagen de Cristo crucificado. Adscripción cultural: Edad Moderna.
Trabajo arqueológico realizado: Prospección de pista en una zona llana dedicada al cultivo de pasto y algo modificada debido a la construcción de la red de ferrocarril.
Condiciones del hallazgo: En superficie.

Relación con elementos artificiales no arqueológicos: Zona de prado.

Relación con elementos artificiales arqueológicos: Varios conjuntos de líticos de cronología indeterminada (PU981022H02-CM981022H02).

Impacto IM00003587

Fecha: 22-10-98

Referencia: R-1 VF 25-26; PK 7,123-7,180

Situación: El punto se encuentra sobre el trazado.

Distancia: 0 m.

Tipo: compatible

Diagnosis: El material se localizó en la superficie de la pista sin ningún otro tipo de material acompañante de cierto interés por lo que se considera el impacto como compatible.

Medidas Correctoras MC00002830

Impacto: IM00003587

Fecha: 22-10-98

Actuación mínima: Recogida del material y registro del mismo.

Actuación recomendada: Prospección intensiva de la zanja donde fue recogido el material.

Justificación: Tras una revisión de pista y zanja en la zona donde se localizó el material podríamos obtener alguna información sobre su cronología.

Valoración económica: Incluido en los costes de seguimiento del gasoducto.

Ejecución: Las medidas correctoras propuestas fueron llevadas a cabo por el equipo de campo durante las labores de seguimiento.

PUNTO PU981113H02

UTM X: 564.777

UTM Y: 4.818.210

Longitud: 08.11.55,0

Latitud: 43.30.47,6

Altitud: 20 m.

Topónimo: Castro

Lugar: Castro

Parroquia: Sta. Cecilia de Santa Cecilia de Trasancos

Ayuntamiento: Ferrol

Provincia: A Coruña

Cartografía de detalle: 1:5.000/GL-B-PLA-018-F

Cartografía 1:10.000: 44

Cartografía 1:25.000: IV

Cartografía 1:50.000: 6

Conjunto de Materiales CM981113H01

ACC: indeterminada

Depósito: Museo Arqueolóxico e Histórico de A Coruña.

Número de piezas: 1

Relación entre muestra recogida y real: Se recuperó el material que parecía de origen antrópico.

Material acompañante: El material lítico aparecía mezclado con material moderno así como con otros fragmentos líticos de cuarcita, anfibolita y esquisto.

Dispersión del material: Puntual.

Descripción: Conjunto formado por una única pieza, una lasca de tercer orden de cuarzo con talón parcialmente suprimido y bulbo poco marcado. Adscripción cultural: indeterminada.

Trabajo arqueológico realizado: Revisión de pista de obra.

Condiciones del hallazgo: La pieza fue recuperada en superficie, en una zona dedicada a prado. Apareció acompañada por abundante material de escombro (teja, azulejos, piedras).

Relación con elementos artificiales no arqueológicos: El punto se sitúa a unos 250 m de O Rego de Santa Cecilia.

Relación con elementos artificiales arqueológicos: La zona de aparición del material se ubica en las proximidades de un castro (YA15036007), destruido en la actualidad.

Impacto IM00003341

Fecha: 13-11-98

Referencia: A-5 VF 0A-1A; PK 0,432-0,529

Situación: El punto se encuentra sobre el trazado.

Distancia: 0 m.

Tipo: compatible

Diagnosis: Se considera el impacto compatible ya que afecta a una única pieza lítica que además se recogió en una zona de prado donde había abundante escombro.

Medidas Correctoras MC00002608

Impacto: IM00003341

Fecha: 13-11-98

Actuación mínima: Recogida y registro de la pieza.

Actuación recomendada: No se considera necesaria ningún otro tipo de actuación a mayores.

Justificación: Estas medidas son justificadas porque el lugar donde fue recogido el material, a pesar de estar en las proximidades de un castro actualmente destruido (YA15036007), es una zona de prado con abundante relleno y escombro tipo teja y cerámica vidriada.

Valoración económica: Incluido en los costes de seguimiento del gasoducto.

Ejecución: Las medidas correctoras propuestas fueron llevadas a cabo por el equipo de campo durante las labores de seguimiento.

PUNTO PU981203H01

UTM X: 567.952

UTM Y: 4.815.070

Longitud: 08.09.35,0

Latitud: 43.29.04,8

Altitud: 67 m.

Topónimo: Río de Lavar de Conces

Lugar: Conces

Parroquia: S. Valentín

Ayuntamiento: Fene

Provincia: A Coruña

Cartografía de detalle: 1:1.000/GL-B-PLA-015-F

Cartografía 1:10.000: 11

Cartografía 1:25.000: I

Cartografía 1:50.000: 22

Estructura ES981203H01

Tipología: otros

ACC: Edad Contemporánea

Dimensiones: Las 'chantas' miden 0,35 m de ancho y 1,35 m de alto. El muro E mide 1,55 m de altura máxima y 3,85 m de ancho. La planta del lavadero mide de 3 m por 3 m.

Descripción: Se trata de los restos de una estructura pertenecientes a un antiguo lavadero de planta cuadrada. Sólo se conserva el muro E, construido con pequeñas lajas de pizarra, así como dos lajas pizarrosas o 'chantas' en el lado W sobre las que probablemente se apoyaría la cubierta. Cada una de las 'chantas' se encuentra trabajada en la parte superior, en la cual podría encajar una viga en la que se apoyaría la cubierta (una de las 'chantas' presenta un orificio en un lateral a media altura).

No se aprecian otros restos debido a la colmatación de la superficie del lavadero, utilizado como basurero. También se observa el derrumbe de la parte superior del muro conservado.

Impacto IM00003259

Fecha: 03-12-98

Referencia: A-1 VF 29-1-29-2; PK 1,125-1,204

Situación: La estructura se encuentra a la izquierda del trazado.

Distancia: 20 m.

Tipo: compatible

Diagnosis: A pesar de encontrarse la estructura en las proximidades del trazado no se prevé que pueda ser afectada por las obras, pero se prevé una modificación del trazado que puede hacer que el impacto cambie.

Medidas Correctoras MC00002515

Impacto: IM00003259

Fecha: 03-12-98

Actuación mínima: Registro de la estructura, con toma de dimensiones, tomas fotográficas y de vídeo. Además de la realización de un croquis de la misma.

Actuación recomendada: Encuesta etnográfica con las gentes del lugar.

Justificación: Sería necesario hacer el registro de esta estructura ante el interés que presenta al tratarse de un elemento significativo del Patrimonio Etnográfico.

Valoración económica: Incluido en los costes de seguimiento del gasoducto.

Ejecución: Se llevaron a cabo las medidas correctoras propuestas por el equipo de seguimiento el 3 de diciembre de 1998. Finalmente el trazado no sufrió ningún tipo de modificación.

Situación Patrimonial SP00003762

Fecha: 03-12-98

Estado de conservación: Se encuentra prácticamente destruida y en total estado de abandono. Sólo conserva parte de la pared E y dos 'chantas' que harían de soporte de la cubierta. En su superficie hay restos de teja, pizarra, además de escombros.

PUNTO PU981203H02

UTM X: 568.800
UTM Y: 4.815.960
Longitud: 08.08.56,9
Latitud: 43.29.33,4
Altitud: 160 m.
Topónimo: A Pena Curva
Lugar: A Rabadeña
Parroquia: Sta. María de Santa María de Neda
Ayuntamiento: Neda
Provincia: A Coruña
Cartografía de detalle: 1:5.000/PL-N-1
Cartografía 1:10.000: 11
Cartografía 1:25.000: II
Cartografía 1:50.000: 22

Estructura ES981203H02

Tipología: otros

ACC: indeterminada

Dimensiones: La roca mide 3,20 m de largo por 2,50 m de ancho.

Descripción: Se trata de un afloramiento natural de granito, con una orientación N-S. Más que por su tamaño destaca por su morfología y por su situación en el paisaje pues desde ella se obtiene una amplia panorámica N-NE-SW. Su importancia radica en que es un marco natural donde se dividen los concellos de Neda y Fene. Por el lado S discurre una carretera que lleva desde A Rabadeña a Fene.

Impacto IM00003260

Fecha: 14-12-98

Referencia: A-1 VF 1; PK 0,150

Situación: La estructura se encuentra a la izquierda del trazado.

Distancia: 100 m.

Tipo: compatible

Diagnosis: En principio no se prevé que el afloramiento se vea afectado por las obras del gasoducto.

Medidas Correctoras MC00002516

Impacto: IM00003260

Fecha: 14-12-98

Actuación mínima: Registro de la estructura, con medidas, tomas fotográficas y de vídeo tanto del propio afloramiento como del emplazamiento.

Actuación recomendada: Entrevista con la gente del lugar.

Justificación: Es necesario realizar el registro de esta estructura puesto que es un marco natural que divide los concellos de Fene y Neda, pudiendo tener una función de parecidas connotaciones a lo largo del tiempo, ya que destaca por su forma y situación en el paisaje circundante. También sería necesario realizar alguna encuesta etnográfica por si existiese alguna leyenda asociada con la piedra.

Valoración económica: Incluido en los costes de seguimiento del gasoducto.

Ejecución: Las medidas correctoras propuestas fueron llevadas a cabo por el equipo de campo durante las labores de seguimiento.

PUNTO PU981211H01

UTM X: 565.395
UTM Y: 4.817.450
Longitud: 08.11.27,8
Latitud: 43.30.22,8
Altitud: 35 m.
Topónimo: Santa Icía
Lugar: Santa Icía
Parroquia: Sta. Cecilia de Santa Cecilila de Trasancos
Ayuntamiento: Ferrol
Provincia: A Coruña
Cartografía de detalle: 1:5.000/GL-B-PLA-002-F
Cartografía 1:10.000: 44
Cartografía 1:25.000: IV
Cartografía 1:50.000: 6

Conjunto de Materiales CM981211H01

ACC: Edad Media
Depósito: Museo Arqueolóxico e Histórico de A Coruña.
Número de piezas: 1
Relación entre muestra recogida y real: Se recogió el total de la muestra observada.
Material acompañante: Ninguno.
Dispersión del material: Ninguna
Descripción: Se documentó un único fragmento de cerámica, sin decoración correspondiente a un fondo, que presenta marcas de torno en el interior de la pared. Concretamente es un fragmento de fondo plano ligeramente rehundido en la parte central externa, en el interior se aprecian las marcas dejadas durante el modelado en el torno. Presenta textura arenosa; el desgrasante, micáceo, es muy abundante y de distribución regular; el acabado es posiblemente un engobe negro aplicado sobre las paredes a torno, aunque apenas se conservan unas pequeñas manchas negras. El ambiente de cocción parece oxidante, puesto que el nervio es rojo, y sólo se aprecia una leve capa negruzca en el interior. El color que se observa en la superficie externa es rojiza. A partir del fragmento no se puede saber cuales son las características morfológicas del resto del recipiente ni sus dimensiones. Adscripción cultural: Edad Media.
Trabajo arqueológico realizado: Prospección de pista.
Condiciones del hallazgo: Se localizó en la superficie de la pista.
Hay que tener en cuenta que en las cercanías, a unos 100 m al E hay una fábrica de ladrillos, y este lugar donde se localizó la pieza de cerámica está lleno de la escombrera procedente de la fábrica.
Relación con elementos artificiales no arqueológicos: Se encuentra cercana a una fábrica de ladrillos.
Relación con elementos artificiales arqueológicos: Ninguno.

Impacto IM00003331

Fecha: 11-12-98
Referencia: R-1 V 1.1-1.2; PK 10,090-10,140
Situación: El punto se encuentra sobre el trazado.
Distancia: 0 m.
Tipo: compatible
Diagnosis: Se recogió un fragmento cerámico de época medieval en la superficie de la pista de trabajo.

Medidas Correctoras MC00002584

Impacto: IM00003331
Fecha: 11-12-98
Actuación mínima: Registro del fragmento cerámico.
Actuación recomendada: Ninguna.
Justificación: Se justifica esta actuación ante la posibilidad de que aparezcan nuevos restos cerámicos o estructuras asociadas durante las obras de apertura de zanja en la zona.
Valoración económica: Incluido en los costes de seguimiento del gasoducto.
Ejecución: Las medidas correctoras propuestas fueron llevadas a cabo por el equipo de campo durante las labores de seguimiento.

PUNTO PU981214H01

UTM X: 567.690
UTM Y: 4.815.040
Longitud: 08.09.46,7
Latitud: 43.29.04,0
Altitud: 48 m.
Topónimo: Rúa da Fonte de Conces
Lugar: Conces
Parroquia: S. Salvador de Fene
Ayuntamiento: Fene
Provincia: A Coruña
Cartografía de detalle: 1:1.000/GL-B-PLA-015-F
Cartografía 1:10.000: 11
Cartografía 1:25.000: I
Cartografía 1:50.000: 22

Estructura ES981214H01

Tipología: casa
ACC: siglos XVIII y XIX
Dimensiones: Esta vivienda tiene aproximadamente 10 m de largo por 8 m de ancho y una altura media de 3 m.
Descripción: Se trata de una casa bloque, de planta rectangular, con fachada principal y posterior, en los lados mayores del rectángulo. En la fachada NE tiene un 'alboio' adosado.
Tiene una disposición de un bajo más un piso.
Se utilizaron varios materiales en su construcción. En los muros se empleó cachotería de pizarra, granito, esquisto y algunos fragmentos de cuarzo , utilizando piezas regulares de granito para las esquinas y marco de las puertas y ventanas. La variedad de materiales utilizada ofrece gran colorido y vistosidad a la vivienda.
La techumbre es a cuatro aguas con cubierta de 'tella do país'.
Por lo que respecta a los vanos, se disponen en la planta dedicada a la vivienda, mientras que en la planta baja, dedicada a la 'corte' apenas se abren más huecos que el de las puertas de acceso, la ventana de la cocina y algunas 'troneiras' que facilita la ventilación del interior.
La casa está rodeada por un terreno, en donde hay cultivos de huerta, además de árboles frutales. Hacia el NW hay una viña. Aquí hay dos enormes 'chantas' de pizarra (una de ellas tiene un agujero a media altura) que según el actual dueño, sirvieron y sirven para sujetar la parra de la vid.
Según el dueño, la casa se construyó en 1850.

Impacto IM00003269

Fecha: 14-12-98
Referencia: A-1 VF 29.7-29.8; PK 1,425-1,439
Situación: La vivienda se encuentra a la izquierda del trazado.
Distancia: 6 m.
Tipo: compatible
Diagnosis: Aunque la vivienda se encuentra a pocos metros de las obras, se espera que no se vea afectada, pues el trazado aprovecha una pista asfaltada que pasa por el lado SE de la casa fuera de la propiedad.

Medidas Correctoras MC00002525

Impacto: IM00003269
Fecha: 14-12-98
Actuación mínima: Registro de la vivienda, además de tomas fotográficas y de vídeo. Se tomaron notas de una pequeña entrevista que se le hizo al actual dueño de la casa.
Actuación recomendada: No se considera necesaria recomendar ninguna actuación que no se tuviera en cuenta en la actuación mínima.

Justificación: Con el registro de esta estructura se pretende documentar el tipo de arquitectura doméstica tradicional en vías de desaparición en la zona de Fene.
Valoración económica: Incluido en los costes de seguimiento del gasoducto.
Ejecución: Las medidas correctoras propuestas fueron llevadas a cabo por el equipo de campo durante las labores de seguimiento.

Situación Patrimonial SP00003979

Fecha: 20-06-99
Estado de conservación: La casa presenta un buen estado de conservación (a pesar de no ser utilizada ya como vivienda) ya que mantiene intacta la estructura arquitectónica original, así como todos sus elementos constructivos y la cubierta.

PUNTO PU981217H01

UTM X: 567.540
UTM Y: 4.815.166
Longitud: 08.09.53,3
Latitud: 43.29.08,1
Altitud: 25 m.
Topónimo: Os Bargos
Lugar: Conces
Parroquia: Sta. María de Santa María de Neda
Ayuntamiento: Neda
Provincia: A Coruña
Cartografía de detalle: 1:1.000/GL-B-PLA-016-F
Cartografía 1:10.000: 11
Cartografía 1:25.000: I
Cartografía 1:50.000: 22

Estructura ES981217H01

Tipología: casa
ACC: siglos XVIII y XIX
Dimensiones: Esta vivienda tiene aproximadamente 12 m de largo por 8 m de ancho con una altura media de 2,50 m.
Descripción: Se trata de una casa bloque de planta rectangular con fachada principal y posterior en los lados mayores del rectángulo, con una disposición de un bajo más un piso. Las paredes están construidas con cachotería de granito y esquisto, excepto en las puertas de entrada y ventanas que están reforzadas con grandes piezas de granito escuadradas destacando la puerta de la fachada W por la utilización de un granito muy blanco. En esta misma fachada y flanqueando la puerta y una ventana hay dos grandes 'laxas' de pizarra, que parecen haber sido el apoyo del tejado de un porche. La techumbre es a tres aguas, donde se sustituyó la antigua cubierta por otra de uralita. La chimenea de la casa está hecha en ladrillo.

Situación Patrimonial SP00003813

Fecha: 22-12-98
Estado de conservación: La vivienda se encuentra deshabitada. Tiene algún reforzamiento en una de las ventanas con ladrillo, junto con la chimenea que también está construida en este material. La cubierta original ha sido sustituida por otra de uralita. Además, parte de este espacio se ha visto alterado por la ampliación y asfaltado de una carretera que ahora discurre totalmente pegada a la pared W de dicha vivienda.

Impacto IM00003277

Fecha: 17-12-98
Referencia: A-1 VF 31A-33; PK 1,671-1,737
Situación: El punto se encuentra a la derecha del trazado.
Distancia: 82 m.
Tipo: compatible
Diagnosis: El punto se encuentra a suficiente distancia del trazado como para verse afectado por las obras de construcción del gasoducto.

Medidas Correctoras MC00002529

Impacto: IM00003277
Fecha: 17-12-98
Actuación mínima: Completo registro de la estructura, con fotografiado y toma de vídeo de la misma.
Actuación recomendada: No se cree necesario ningún tipo de actuación a mayores de las ya especificadas en la actuación mínima.
Justificación: Se hace necesario proceder al registro de este tipo de viviendas pues es una de las pocas que quedan en este concello y con su documentación nos ayudaría a ampliar el estudio etnográfico de las construcciones de la zona.
Valoración económica: Incluido en los costes de seguimiento del gasoducto.
Ejecución: Las medidas propuestas fueron ejecutadas por el equipo de campo durante las labores de seguimiento.

PUNTO PU981217H02

UTM X: 568.810
UTM Y: 4.819.340
Longitud: 08.08.54,9
Latitud: 43.31.23,0
Altitud: 15 m.
Topónimo: Fábrica de Xubia
Lugar: San Clemente
Parroquia: S. Martiño de Neda
Ayuntamiento: Neda
Provincia: A Coruña
Cartografía de detalle: 1:5.000/PL-N-2
Cartografía 1:10.000: 41
Cartografía 1:25.000: III
Cartografía 1:50.000: 7
Bibliografía: Pita Fernández, R. L. 1996. A Real Casa de Xubia. Breve historia e Catálogo das súas cuñacións. Santiago de Compostela: Tórculo Edicións.

Conjunto de Materiales CM981217H01

ACC: Edad Contemporánea
Depósito: Museo Arqueolóxico e Histórico de A Coruña.
Número de piezas: 1
Relación entre muestra recogida y real: Se recogió la pieza más significativa.
Material acompañante: Fue localizado en una escombrera donde había distintos materiales como escoria, vidrio, ladrillo, hierro y loza.
Descripción: Se documentó un cucharón de hierro que se conserva bastante completo. Consta de enmangue y cazo. Posiblemente es de época contemporánea y puede estar asociado con la fábrica de la Moneda de Xubia, fechada a principios de 1800.

Trabajo arqueológico realizado: Prospección de pista y escombrera de la misma, dentro de la antigua fábrica de Moneda de Xubia, que en la actualidad es la fábrica de Galicia Textil.
Condiciones del hallazgo: El material se encontró en superficie, en una escombrera en donde existían desechos relacionados con la fundición y otros materiales como vidrio, loza, etc.
Relación con elementos artificiales no arqueológicos: Está relacionado con la misma fábrica de la Moneda de Xubia, fechada a principios de 1800.

Impacto IM00003275

Fecha: 17-12-98
Referencia: R-1 VF 4-5; PK 4,279-3,817
Situación: El punto se encuentra sobre el mismo trazado.
Distancia: 0 m.
Tipo: compatible
Diagnosis: El material recogido fue localizado en superficie, sobre el terreno removido por la pista de obra.

Medidas Correctoras MC00002527

Impacto: IM00003275
Fecha: 17-12-98
Actuación mínima: Recogida y registro de la pieza.
Actuación recomendada: Se propone la realización de trabajos de prospección extensiva en la zona, sobre todo en el área situada dentro del recinto amurallado de la antigua fábrica.
Justificación: Es aconsejable la realización de una prospección extensiva en la zona ante la circunstancia de hallarse la pieza en un vertedero o escombrera perteneciente al antiguo recinto de la fábrica de Moneda de Xubia. De ahí que sea probable la aparición de otros materiales de época contemporánea, datables en el período en que dicha fábrica estuvo en funcionamiento (s. XIX)
Valoración económica: Incluido en los costes de seguimiento del gasoducto.
Ejecución: Las medidas correctoras propuestas fueron llevadas a cabo por el equipo de campo durante las labores de seguimiento.

PUNTO PU981223Q01

UTM X: 568.000
UTM Y: 4.814.700
Longitud: 08.09.33,0
Latitud: 43.28.52,8
Altitud: 85 m.
Topónimo: Sartego
Lugar: O Sartego
Parroquia: S. Salvador de Fene
Ayuntamiento: Fene
Provincia: A Coruña
Cartografía de detalle: 1:5.000/GL-B-PLA-014-F
Cartografía 1:10.000: 11
Cartografía 1:25.000: I
Cartografía 1:50.000: 22

Impacto IM00003600

Fecha: 20-06-99
Referencia: A-1 VF 27-29.1; PK 1,004-1,125
Situación: El punto se encuentra a la izquierda del trazado.
Distancia: 200 m.
Tipo: no afecta
Diagnosis: Se encuentra a una distancia considerable del trazado, por lo que no se ve afectado en absoluto por las obras.

Medidas Correctoras MC00002837

Impacto: IM00003600
Fecha: 20-06-99
Actuación mínima: Prospección intensiva de la zona.
Actuación recomendada: Encuesta etnográfica a las gentes del lugar sobre la existencia de una antigua necrópolis o monumento funerario en la zona.
Justificación: Se recomiendan estas actuaciones para así poder verificar la posible relación del topónimo con la existencia en el lugar de una antigua necrópolis y obtener algún tipo de información sobre la misma.
Valoración económica: Incluido en los costes de seguimiento del gasoducto.
Ejecución: Las medidas correctoras propuestas fueron llevadas a cabo por el equipo de campo durante las labores de seguimiento.

Topónimo TO981223Q01

Nombre: Sartego
Descripción: El topónimo podría indicar la existencia de una antigua necrópolis o monumento funerario en el lugar, actualmente desaparecidos.

PUNTO PU990112H01

UTM X: 568.900
UTM Y: 4.819.310
Longitud: 08.08.50,9
Latitud: 43.31.21,9
Altitud: 20 m.
Topónimo: Bernés
Lugar: Bernés
Parroquia: Sta. María de Santa María de Neda
Ayuntamiento: Neda
Provincia: A Coruña
Cartografía de detalle: 1:5.000/PL-N-2
Cartografía 1:10.000: 41
Cartografía 1:25.000: III
Cartografía 1:50.000: 7

Conjunto de Materiales CM990112H01

ACC: Edad Media
Depósito: Museo Arqueolóxico e Histórico de A Coruña.
Número de piezas: 6
Relación entre muestra recogida y real: Se recogió la cerámica que parecía tener cierta antigüedad, dejándose aquella que parecía moderna.
Material acompañante: Material moderno.
Dispersión del material: Se encontró a unos 10 m.
Descripción: Conjunto de seis piezas de cerámica sin decorar, muy fragmentada: son cuatro panzas, un fondo y un cuello. El fondo y una de las panzas están hechos a torno y las restantes piezas a mano. Los fragmentos realizados a torno muestran marcas claras en el interior de sus paredes. La textura es compacto fina, en la que destaca la mica como desgrasante superficial. Los acabados son: torneado, vidriado, y alisado tosco. Las paredes son de tonos claros (marrones y naranjas) y las fracturas son monocromas presentando los mismos

tonos que las paredes. Adscripción cultural: Edad Media para tres de las panzas y el fondo y Edad Moderna para la panza restante y el cuello realizados ambos a torno.

Trabajo arqueológico realizado: Prospección de pista.

Condiciones del hallazgo: El material se encontró en superficie, entre la muralla de cierre de Galicia Textil, antigua fábrica de Moneda de Xubia y una zona aterrazada dedicada al cultivo de pasto.

Relación con elementos artificiales no arqueológicos: Ladera aterrazada cercana a la desembocadura del río Grande de Xubia.

Relación con elementos artificiales arqueológicos: Antigua fábrica de cobrería datada su construcción sobre mediados de 1700, posterior a la fábrica de moneda y la muralla, terminada en 1819, que se conserva en su estado original hacia el W y hacia el E, a unos 600 m, el Castro de Ancos (YA15055007).

Impacto IM00003330

Fecha: 12-01-99

Referencia: R-1 V 29.3-30.3; PK 4,662-4,769

Situación: El punto se encuentra sobre el trazado.

Distancia: 0 m.

Tipo: compatible

Diagnosis: Se recogieron algunos fragmentos cerámicos de época medieval y moderna en la superficie de la pista de trabajo.

Medidas Correctoras MC00002583

Impacto: IM00003330

Fecha: 12-01-99

Actuación mínima: Registro de los fragmentos cerámicos encontrados.

Actuación recomendada: Prospección intensiva de la zona e intensificación de las labores de control de las obras de apertura de zanja.

Justificación: Se recomienda este tipo de actuación ante la posible aparición de otros restos cerámicos de época medieval en la zona.

Valoración económica: Incluido en los costes de seguimiento del gasoducto.

Ejecución: Las medidas correctoras propuestas fueron llevadas a cabo por el equipo de campo durante las labores de seguimiento.

PUNTO PU990215H01

UTM X: 568.720

UTM Y: 4.817.075

Longitud: 08.08.59,9

Latitud: 43.30.09,6

Altitud: 15 m.

Topónimo: Lavadeiro do Camiño da Ponte Grande

Lugar: Buhída

Parroquia: S. Mariño de Neda

Ayuntamiento: Neda

Provincia: A Coruña

Cartografía de detalle: 1:5.000/PL-N-2

Cartografía 1:10.000: 41

Cartografía 1:25.000: III

Cartografía 1:50.000: 7

Estructura ES990215H01

Tipología: otros

ACC: indeterminada

Dimensiones: El 'lavadoiro' mide 1,30 m de largo por 1 m de ancho, que es en realidad el ancho que tiene el arroyo en este tramo.

Descripción: Se trata de un 'lavadoiro' de sencilla construcción que por su morfología y situación toma el nombre de 'río de lavar'. Este 'río de lavar' está construido en el mismo arroyo, con la peculiaridad de que por medio de una pequeña presa se permite el paso del agua llenándose un pequeño depósito o pilón excavado en el mismo cauce del arroyo y al rás del suelo, fijando las pequeñas paredes con unas 'lousas', y adhiriendo en el lado opuesto las 'lousas' inclinadas, bien pulidas para el lavado de la ropa.

Actualmente el medio rural en donde se emplaza este 'lavadoiro' se encuentra modificado, debido a la ampliación y asfaltado de las pistas quedando situado este 'lavadoiro' a 1 m aproximadamente de una pista asfaltada.

Impacto IM00003348

Fecha: 15-02-99

Referencia: R-1 VF 6.31-6.32; PK 1,651-1,717

Situación: La estructura se encuentra a la derecha del trazado.

Distancia: 6 m.

Tipo: moderado

Diagnosis: El lavadero se encuentra justo al lado de la carretera que servirá de pista de trabajo para la maquinaria durante la apertura de la zanja. No obstante resulta bastante improbable que se vea afectado directamente por las obras.

Medidas Correctoras MC00002615

Impacto: IM00003348

Fecha: 15-02-99

Actuación mínima: Registro completo de la estructura, con toma de fotografías y vídeo.

Actuación recomendada: No se considera necesario ningún otro tipo de medida a mayores de las ya especificadas.

Justificación: El registro de la estructura se justifica por el hecho de tratarse de un elemento característico del Patrimonio Etnográfico que puede aportar información sobre el modo de vida tradicional en el ambiente rural gallego.

Valoración económica: Incluido en los costes de seguimiento del gasoducto.

Ejecución: Las medidas correctoras propuestas fueron llevadas a cabo por el equipo de campo durante las labores de seguimiento.

Situación Patrimonial SP00003833

Fecha: 15-02-99

Estado de conservación: El 'lavadoiro' está en desuso conservando sólo parte de la estructura que lo caracteriza como 'río de lavar', que son dos de las cuatro 'lousas' de piedra inclinadas que tendría originalmente.

Hay que señalar que su entorno más inmediato se encuentra algo modificado pues por su lado actualmente pasa una pista asfaltada.

PUNTO PU990311H01

UTM X: 568.770

UTM Y: 4.815.640

Longitud: 08.08.58,3

Latitud: 43.29.23,0

Altitud: 183 m.

Topónimo: Monte de A Rabadeña
Lugar: A Rabadeña
Parroquia: Sta. María de Santa María de Neda
Ayuntamiento: Neda
Provincia: A Coruña
Cartografía de detalle: 1:5.000/PL-N-1
Cartografía 1:10.000: 11
Cartografía 1:25.000: II
Cartografía 1:50.000: 22

Conjunto de Materiales CM990311H01

ACC: Edad Media
Depósito: Museo Arqueolóxico e Histórico de A Coruña.
Número de piezas: 33
Relación entre muestra recogida y real: Se recogió todo el material que parecía tener cierta antigüedad.
Dispersión del material: El material apareció disperso a lo largo de unos 35 m.
Descripción: Conjunto formado por siete líticos y veinte seis fragmentos de cerámica sin decoración, entre los cuales hay tres fondos, dos bordes, un arranque de asa y los restantes son panzas. La cerámica parece hecha a mano en su totalidad. La mayor parte de ella pertenece a la panza y únicamente conservamos seis fragmentos con una morfología definida, un arranque de asa, dos bordes rectos con el labio engrosado ligeramente hacia el exterior y tres fondos planos. No se han podido reconstruir recipientes pues los fragmentos están muy rodados. La textura de la pasta es compacta mayoritariamente, aunque algún fragmento es poroso. Los desgrasantes son inferiores a los 2 mm y predominantemente cuarcíticos. Los acabados son alisados medios y toscos y los tonos son claros (salvo tres fragmentos de panza, marrones oscuros) siendo la fractura monócroma clara, salvo los tres fragmentos de fondo de fractura en sandwich. Respecto a los líticos, se trata de siete lascas de cuarzo de las que una no presenta rasgos claros de origen antrópico. El soporte es de segundo orden en cinco y de tercero en dos. Los talones han sido suprimidos en dos piezas, es lisa en una, cortical en otra y en dos no se ha podido determinar. En la mayoría de las piezas el bulbo no es identificable. Hay un elemento retocado: una lasca de tercer orden con retoque abrupto, profundo, directo y denticulado en el borde izquierdo. Adscripción cultural: Edad Media para la cerámica e indeterminada para los líticos.
Trabajo arqueológico realizado: Revisión de pista y zanja.
Condiciones del hallazgo: Se localizó el material en superficie y algunos fragmentos en la escombrera y en la capa superficial del perfil de la zanja.
Relación con elementos artificiales no arqueológicos: Se recogieron en una zona de explotación forestal con cierres tradicionales ('cómaros').
Relación con elementos artificiales arqueológicos: Petroglifo de A Rabadeña, el YA980416H01 y Pena Curva (ES981203H02).

Impacto IM00003384

Fecha: 11-03-99
Referencia: R-1 VF 0-1; PK 0,000-0,177; A-1 VF 0-1; PK 0,000-0,142
Situación: El punto se encuentra sobre el trazado.
Distancia: 0 m.
Tipo: compatible
Diagnosis: Se considera que el impacto es compatible debido a que el material se recogió en la superficie de la pista de obra.

Medidas Correctoras MC00002652

Impacto: IM00003384
Fecha: 11-03-99
Actuación mínima: Recogida de material y documentación fotográfica tanto del lugar donde se encontró dicho material como del emplazamiento.
Actuación recomendada: Se considera necesaria una prospección del entorno.
Justificación: Es necesaria esta actuación para obtener más información del material recogido y poder así determinar su procedencia y su adscripción cronocultural.
Valoración económica: Incluido en los costes de seguimiento del gasoducto.
Ejecución: Las medidas correctoras propuestas fueron llevadas a cabo por el equipo de campo durante las labores de seguimiento.

PUNTO PU990311H02

UTM X: 568.820
UTM Y: 4.815.760
Longitud: 08.08.56,1
Latitud: 43.29.26,9
Altitud: 187 m.
Topónimo: Monte de A Rabadeña
Lugar: A Rabadeña
Parroquia: Sta. María de Santa María de Neda
Ayuntamiento: Neda
Provincia: A Coruña
Cartografía de detalle: 1:5.000/PL-N-1
Cartografía 1:10.000: 11
Cartografía 1:25.000: II
Cartografía 1:50.000: 22

Conjunto de Materiales CM990311H02

ACC: Edad Media
Depósito: Museo Arqueolóxico e Histórico de A Coruña.
Número de piezas: 9
Relación entre muestra recogida y real: Se recogió aquello que parecía tener cierta antigüedad.
Dispersión del material: El material apareció disperso a lo largo de unos 50 m de la pista
Descripción: Conjunto formado por nueve piezas, cinco de ellas son líticos y el resto fragmentos de panza sin decorar. Los fragmentos de panza parecen estar realizados a mano, muy rodados y de los que no se puede reconstruir la morfología. La cerámica es de textura porosa, con desgrasante de tamaño inferior a los 3 mm y escaso de tonos claros, acabado alisado tosco y fractura en sandwich y monócroma (del mismo tono que la superficie). Los líticos son dos restos de talla, uno en cristal de roca y otro en cuarzo que no presentan restos de superficie cortical; un fragmento de esquisto de sección tabular con pulimiento intenso en los bordes y somero en una cara; un fragmento de material similar al esquisto con pulimiento intenso en un borde y dos perforaciones cónicas en una cara. Completa el conjunto un fragmento de material indeterminado, posiblemente escoria, no piedra. Adscripción cultural: Edad Media para la cerámica e indeterminada para los líticos.

Trabajo arqueológico realizado: Revisión de pista y zanja.
Condiciones del hallazgo: Todo el material se recogió en superficie y escombrera de la pista.
Relación con elementos artificiales no arqueológicos: Zona de monte dedicada a repoblación forestal de pino y eucalipto.
Relación con elementos artificiales arqueológicos: Petroglifo de A Rabadeña, el YA980416H01 y Pena Curva (ES981203H02).

Impacto IM00003385

Fecha: 11-03-99
Referencia: R-1 VF 0-1; PK 0,000-0,177
Situación: El punto se encuentra sobre el trazado.
Distancia: 0 m.
Tipo: compatible
Diagnosis: En este punto se encontró un conjunto de materiales en la superficie de la pista de obra.

Medidas Correctoras MC00002653

Impacto: IM00003385
Fecha: 11-03-99
Actuación mínima: Recogida de material y documentación fotográfica tanto del lugar donde se encontró el material como del entorno en el que se sitúa.
Actuación recomendada: Se considera necesaria una prospección de los alrededores.
Justificación: Es necesario documentar este material con el fin de obtener información y llegar a alguna hipótesis a cerca de su procedencia y adscripción cronocultural
Valoración económica: Incluido en los costes de seguimiento del gasoducto.
Ejecución: Las medidas correctoras propuestas fueron llevadas a cabo por el equipo de campo durante las labores de seguimiento.

PUNTO PU990511H01

UTM X: 567.510
UTM Y: 4.815.055
Longitud: 08.09.54,7
Latitud: 43.29.04,5
Altitud: 22 m.
Topónimo: O Rascado
Lugar: Conces de Baixo
Parroquia: S. Salvador de Fene
Ayuntamiento: Fene
Provincia: A Coruña
Cartografía de detalle: 1:1.000/GL-B-PLA-016-F
Cartografía 1:10.000: 11
Cartografía 1:25.000: I
Cartografía 1:50.000: 22

Estructura ES990511H01

Tipología: terraza
ACC: indeterminada
Dimensiones: La terraza mide 5,20 m de largo, con una profundidad media de 0,80 m.
Descripción: Se trata de una terraza para uso agrícola que actualmente está dedicada a pasto.
El perfil estratigráfico es muy simple, en el que básicamente se observa un único nivel de tierra vegetal muy amplio y uniforme. Este nivel está formado por una tierra de color marrón en el que tiene, además de abundantes raíces, numerosas piedras de pequeño y mediano tamaño tales como esquisto, cuarzos y pizarra (en menor proporción).
En esta terraza se observa también un nivel de revuelto actual que se puede deber a una remoción de tierras reciente. El 'xabre' está compuesto por un sustrato esquistoso, donde se observa la roca madre en el nivel superior, y a medida que nos acercamos a la vaguada este sustrato está descompuesto totalmente.
Por lo que se observa en el perfil de la terraza, la roca base fue trabajada, para nivelar el terreno y hacerlo apto para el cultivo.
Una señora del lugar comentó que en el borde de las terrazas se plantaban castaños y robles y la terraza se dedicaba a cultivos de huerta, cereales, etc. Actualmente aún se conservan parte de estos cultivos.

Impacto IM00003531

Fecha: 11-05-99
Referencia: A-1 VF 31A-33; PK 1,671-1,737
Situación: La estructura se encuentra sobre el trazado.
Distancia: 0 m.
Tipo: severo
Diagnosis: La zanja atraviesa transversalmente la terraza documentada; así mismo, las obras y el tránsito de maquinaria han modificado notablemente la fisonomía original del área aterrazada. Por todo ello se debe considerar el impacto como severo.

Medidas Correctoras MC00002791

Impacto: IM00003531
Fecha: 11-05-99
Actuación mínima: Registro completo de la estructura, con limpieza de perfiles, dibujo, tomas de vídeo y fotografía.
Actuación recomendada: No se considera necesario otro tipo de actuación que las ya indicadas en la actuación mínima.
Justificación: La práctica carencia en el registro arqueológico gallego de información referida a un elemento tan característico del paisaje rural tradicional como son las terrazas agrícolas, justifica plenamente el registro y documentación del perfil de la estructura localizada. De este modo, la actuación propuesta proporciona una información básica para la investigación desarrollada por la Arqueología Rural.
Valoración económica: Incluido en los costes de seguimiento del gasoducto.
Ejecución: Las medidas correctoras propuestas fueron llevadas a cabo por el equipo de campo durante las labores de seguimiento.

PUNTO PU990622H01

UTM X: 569.000
UTM Y: 4.817.750
Longitud: 08.08.47,1
Latitud: 43.30.31,4
Altitud: 25 m.
Topónimo: Castros
Lugar: Os Castros
Parroquia: S. Martiño de Neda
Ayuntamiento: Neda
Provincia: A Coruña
Cartografía de detalle: 1:1.000/GL-B-PLA-013-F
Cartografía 1:10.000: 41
Cartografía 1:25.000: III

Cartografía 1:50.000: 7

Impacto IM00003599

Fecha: 20-06-99
Referencia: R-1 VF 17.20-17.9; PK 2,763-2,505
Situación: El punto se encuentra a la izquierda del trazado.
Distancia: 60 m.
Tipo: compatible
Diagnosis: El punto se ubica a suficiente distancia del trazado como para no verse afectado directamente por las obras. Por lo tanto, el impacto se considera compatible.

Medidas Correctoras MC00002836

Impacto: IM00003599
Fecha: 22-06-99
Actuación mínima: Prospección intensiva de la zona donde originalmente se habría ubicado el castro.
Actuación recomendada: Encuesta etnográfica a la gente del lugar sobre la posible existencia de un castro en la zona.
Justificación: Se recomiendan estas actuaciones con el objetivo de verificar la existencia de un yacimiento castreño en la zona y obtener algún tipo de información sobre el mismo.
Valoración económica: Incluido en los costes de seguimiento del gasoducto.
Ejecución: Las medidas correctoras propuestas fueron llevadas a cabo por el equipo de campo durante las labores de seguimiento.

Topónimo TO990622H01

Nombre: Castros
Descripción: El topónimo Castros, que da nombre al lugar, podría indicar la existencia de un yacimiento fortificado de la Edad del Hierro, actualmente desaparecido.

CATÁLOGO 2. RED DE IRIXOA-NEDA
TABLA DE CONTENIDO

Yacimiento YA15015009 ..... **87**
Yacimiento YA15035001 ..... **87**
Yacimiento YA15035002 ..... **87**
Yacimiento YA15035003 ..... **88**
Yacimiento YA15035007 ..... **88**
Yacimiento YA15035009 ..... **89**
Yacimiento YA15035013 ..... **89**
Yacimiento YA15039018 ..... **89**
Yacimiento YA15069008 ..... **90**
Yacimiento YA950224Q01 ..... **90**
Yacimiento YA950224Q02 ..... **91**
Yacimiento YA950224Q03 ..... **91**
Yacimiento YA950224Q04 ..... **91**
Yacimiento YA950224Q05 ..... **91**
Yacimiento YA950224Q06 ..... **92**
Yacimiento YA950224Q07 ..... **92**
Yacimiento YA950224Q08 ..... **92**
Yacimiento YA950224Q09 ..... **93**
Yacimiento YA950224Q10 ..... **93**
Yacimiento YA950509Q02 ..... **93**
Yacimiento YA950601M01 ..... **94**
Yacimiento YA950601M02 ..... **94**
Yacimiento YA950601M03 ..... **95**
Yacimiento YA950601M04 ..... **95**
Yacimiento YA950601M05 ..... **95**
Yacimiento YA950601M06 ..... **96**
Yacimiento YA950601M07 ..... **96**
Yacimiento YA951114Z01 ..... **97**
Yacimiento YA951114Z02 ..... **97**
Yacimiento YA951120Z01 ..... **98**
Yacimiento YA971202G01 ..... **98**
Yacimiento YA971202Y01 ..... **99**
Yacimiento YA980416H01 ..... **99**
Yacimiento YA980617H01 ..... **99**
Yacimiento YA980629H01 ..... **100**
Punto PU15039002 ..... **103**
Punto PU950601R01 ..... **103**
Punto PU971104Y01 ..... **103**

Punto PU971106G01 ..... **104**
Punto PU971106G02 ..... **104**
Punto PU971106Y01 ..... **104**
Punto PU971106Y02 ..... **105**
Punto PU971112G01 ..... **105**
Punto PU971117Y01 ..... **105**
Punto PU971118G01 ..... **106**
Punto PU971125G01 ..... **106**
Punto PU971202Y01 ..... **107**
Punto PU971202Y03 ..... **107**
Punto PU971216Y01 ..... **108**
Punto PU980113G01 ..... **108**
Punto PU980113G02 ..... **109**
Punto PU980115G01 ..... **109**
Punto PU980115G02 ..... **110**
Punto PU980115G03 ..... **110**
Punto PU980115G04 ..... **110**
Punto PU980115G05 ..... **111**
Punto PU980115G06 ..... **111**
Punto PU980115Y01 ..... **112**
Punto PU980121Y01 ..... **112**
Punto PU980122Y01 ..... **113**
Punto PU980122Y02 ..... **113**
Punto PU980122Y03 ..... **114**
Punto PU980122Y04 ..... **114**
Punto PU980122Y05 ..... **114**
Punto PU980128H01 ..... **115**
Punto PU980128H02 ..... **115**
Punto PU980128H03 ..... **116**
Punto PU980128H04 ..... **116**
Punto PU980128Y01 ..... **117**
Punto PU980129H01 ..... **118**
Punto PU980129H02 ..... **118**
Punto PU980202B01 ..... **118**
Punto PU980202B02 ..... **119**
Punto PU980202B03 ..... **119**
Punto PU980202G01 ..... **120**
Punto PU980204Y01 ..... **120**
Punto PU980219H01 ..... **121**
Punto PU980219H02 ..... **121**
Punto PU980220H01 ..... **122**
Punto PU980223H01 ..... **123**
Punto PU980223H02 ..... **123**
Punto PU980309H01 ..... **124**
Punto PU980318H01 ..... **125**
Punto PU980325H01 ..... **125**

Punto PU980325H02 ..... **126**
Punto PU980325H03 ..... **126**
Punto PU980325H04 ..... **127**
Punto PU980325H05 ..... **127**
Punto PU980327H01 ..... **128**
Punto PU980327H02 ..... **128**
Punto PU980403H01 ..... **129**
Punto PU980403H02 ..... **129**
Punto PU980403H03 ..... **130**
Punto PU980420H01 ..... **130**
Punto PU980424H01 ..... **131**
Punto PU980424H02 ..... **131**
Punto PU980512X01 ..... **132**
Punto PU980518H01 ..... **132**
Punto PU980518H02 ..... **133**
Punto PU980518H03 ..... **133**
Punto PU980518H04 ..... **134**
Punto PU980518H05 ..... **134**
Punto PU980518H06 ..... **135**
Punto PU980518H07 ..... **135**
Punto PU980518H08 ..... **136**
Punto PU980518H09 ..... **136**
Punto PU980518H10 ..... **136**
Punto PU980518H11 ..... **137**
Punto PU980518H12 ..... **137**
Punto PU980518H13 ..... **138**
Punto PU980518H14 ..... **139**
Punto PU980518H15 ..... **139**
Punto PU980526H01 ..... **140**
Punto PU980526H02 ..... **140**
Punto PU980526H03 ..... **141**
Punto PU980528H01 ..... **141**
Punto PU980603H02 ..... **142**
Punto PU980609B01 ..... **142**
Punto PU980609B02 ..... **143**
Punto PU980618H01 ..... **143**
Punto PU980701H01 ..... **144**
Zona Geográfica ZO971106Y01 ..... **145**
Zona Geográfica ZO971203G01 ..... **145**
Zona Geográfica ZO980115G01 ..... **145**
Zona Geográfica ZO980122Y01 ..... **145**
Zona Geográfica ZO980206G01 ..... **146**
Zona Geográfica ZO980220H01 ..... **146**
Zona Geográfica ZO980325H01 ..... **146**
Zona Geográfica ZO980424H01 ..... **146**
Zona Geográfica ZO980915H01 ..... **146**

YACIMIENTO YA15015009

Tipología: castro
ACC: Edad del Hierro
Dimensiones: El recinto central, aproximadamente circular, mide unos 50 m de diámetro. A partir de él se suceden el primer y segundo parapetos, ambos de unos 3 m de altura y separados por 12 m. Los dos aterrazamientos visibles son de 24,50 m y 20 m respectivamente. El foso mide de 4 m a 6 m de anchura, y el antefoso de 0,50 m a 1 m de altura.
Descripción: Recinto de forma casi circular, con una entrada en el sector NNE, donde hay una abertura de 2 m en el sistema defensivo. Aunque las características de su emplazamiento se constituyen en defensas naturales, también posee un parapeto, foso y antefoso que rodean la totalidad del recinto. Además en el lado E se pueden apreciar dos aterrazamientos, presumiblemente concéntricos, que de todas formas son bastante sutiles. Es posible que existiese algún aterrazamiento más, aunque la vegetación y el desgaste del terreno pueda haberlos enmascarado. Esto es más probable hacia el N.

Punto PU15015009

UTM X: 569.403
UTM Y: 4.809.444
Longitud: 08.08.33
Latitud: 43.26.02
Altitud: 343 m.
Topónimo: Monte Castro
Lugar: O Salto de Riba
Parroquia: S. Estevo de Eirís
Ayuntamiento: Cabanas
Provincia: A Coruña
Cartografía de detalle: 1:5.000/RL-B-PLA-009-AC
Cartografía 1:10.000: 21
Cartografía 1:25.000: I
Cartografía 1:50.000: 22

Impacto IM00003368

Fecha: 09-03-98
Referencia: V 46-47; PK 22,553-23,158
Situación: El yacimiento se encuentra a la izquierda del trazado.
Distancia: 120 m.
Tipo: moderado
Diagnosis: Este yacimiento no se ve directamente impactado por las obras del gasoducto.

Medidas Correctoras MC00002635

Impacto: IM00003368
Fecha: 09-03-98
Autor: Paula Ballesteros
Actuación mínima: Control de las obras de apertura de pista y zanja.
Actuación recomendada: No se considera necesaria ninguna otra actuación a mayores de las ya especificadas en el apartado anterior.
Justificación: Es necesario proceder al control de apertura de la pista y zanja puesto que aunque el yacimiento en sí no se ve directamente afectado por las obras, en su entorno puede que existan estructuras arqueológicas no visibles vinculadas al castro.
Valoración económica: Incluido en los costes de seguimiento del gasoducto.
Ejecución: Las medidas propuestas fueron llevadas a cabo por el equipo de campo durante el seguimiento de la obra.

Situación Patrimonial SP00004231

Fecha: 30-05-99
Estado de conservación: Castro que se encuentra excavado en algunas zonas. En la actualidad se encuentra básicamente cubierto de maleza.

YACIMIENTO YA15035001

Tipología: túmulo
ACC: Neolítico
Dimensiones: El túmulo mide en el eje N-S 11,60 m, en el eje E-W 11,90 m y tiene una altura de 1,30 m. La violación central mide 4,80 m por 6,10 m y tiene una profundidad de 1,10 m.
Descripción: El túmulo aparece con la coraza de piedras de pequeño y mediano tamaño. Además, se encuentra violado.

Punto PU15035001

UTM X: 570.523
UTM Y: 4.814.013
Longitud: 08.07.39
Latitud: 43.28.29
Altitud: 330 m.
Topónimo: Mámoa do Monte Marraxón I
Lugar: Marraxón
Parroquia: Sta. Mariña de Sillobre
Ayuntamiento: Fene
Provincia: A Coruña
Cartografía de detalle: 1:5.000/RL-B-PLA-010-AC
Cartografía 1:10.000: 11
Cartografía 1:25.000: I
Cartografía 1:50.000: 22

Impacto IM00002918

Fecha: 06-04-98
Referencia: V 47H; PK 27,485
Situación: El yacimiento se sitúa a la derecha del trazado.
Distancia: 850 m.
Tipo: no afecta
Diagnosis: Se considera que el túmulo no se verá afectado por el trazado del gasoducto al encontrarse a 850 m de distancia.

Situación Patrimonial SP00001630

Fecha: 10-06-94
Estado de conservación: Muy arrasado

YACIMIENTO YA15035002

Tipología: túmulo
ACC: Neolítico
Dimensiones: El túmulo mide 10 m de diámetro y tiene 1 m de altura. Las dimensiones de la violación son 3,30 m por 4,20 m y tiene una profundidad de 0,30 m.
Descripción: El túmulo se encuentra violado y tiene una coraza de piedras pequeñas y medianas.

Punto PU15035002

UTM X: 570.613

UTM Y: 4.813.955
Longitud: 08.07.36
Latitud: 43.28.26
Altitud: 336 m.
Topónimo: Mámoa do Monte Marraxón II
Lugar: Marraxón
Parroquia: Sta. Mariña de Sillobre
Ayuntamiento: Fene
Provincia: A Coruña
Cartografía 1:10.000: 11
Cartografía 1:25.000: I
Cartografía 1:50.000: 22

Impacto IM00002924

Fecha: 06-04-98
Referencia: V 47G-47H; PK 27,335
Situación: El yacimiento se sitúa a la derecha del trazado.
Distancia: 950 m.
Tipo: no afecta
Diagnosis: El túmulo se encuentra a suficiente distancia para verse afectado por el trazado del gasoducto.

Situación Patrimonial SP00001636

Fecha: 10-06-94
Estado de conservación: El yacimiento se encuentra poco alterado debido a agentes naturales.

YACIMIENTO YA15035003

Tipología: túmulo
ACC: Neolítico
Dimensiones: El túmulo mide en el eje N-S 10,50 m, en el eje E-W 10 m y tiene 0,80 m de altura.
Descripción: Se trata de un túmulo que se encuentra violado, pero casi no se aprecia por la vegetación existente. Aparece con una coraza de piedras de pequeño tamaño.

Punto PU15035003

UTM X: 570.665
UTM Y: 4.813.785
Longitud: 08.07.34,8
Latitud: 43.28.22,3
Altitud: 328 m.
Topónimo: Mámoa 1 do Monte Marraxón III
Lugar: Marraxón
Parroquia: Sta. Mariña de Sillobre
Ayuntamiento: Fene
Provincia: A Coruña
Cartografía 1:10.000: 11
Cartografía 1:25.000: I
Cartografía 1:50.000: 22

Impacto IM00002925

Fecha: 06-04-98
Referencia: V 47G; PK 27,075
Situación: El yacimiento se sitúa a la derecha del trazado.
Distancia: 950 m.
Tipo: no afecta
Diagnosis: Se considera que el túmulo no se verá afectado por el trazado del gasoducto ya que se encuentra a 950 m de distancia.

Situación Patrimonial SP00001637

Fecha: 10-06-94
Estado de conservación: El yacimiento se encuentra bastante arrasado.

YACIMIENTO YA15035007

Tipología: castro
ACC: Edad del Hierro
Dimensiones: El castro mide aproximadamente unos 150 m en el eje N-S y 100 m en el eje E-W tomando la totalidad de estructuras asociadas al castro.
El recinto S de mayor tamaño mide 135 m por 80 m, la muralla que lo rodea tiene una altura de 1 m en el SE, S y SW; y 1,50 m en la cara N, donde se sitúa el parapeto que lo separa del recinto N.
El recinto N, más pequeño, mide 70 m de diámetro y el parapeto y muralla que lo rodea tienen una altura de 1 m al S, donde se sitúa el parapeto que lo separa del recinto S.
Descripción: Se trata de un castro de forma elíptica alargada, con dos recintos rodeados de muralla. El recinto S, de mayor tamaño, presenta una muralla y parapeto en el N, que lo separa del otro recinto. Éste último es más pequeño, pudiendo ser una acrópolis del primero y también presenta muralla perimetral.
Bibliografía: Couceiro Freijomil. Historia de Pontedeume: 11. Ed. Compostela, S.A.
Arias Rey, M. J. Catalogación do patrimonio artístico do Concello de Fene. Consellería de Educación e Cultura. Xunta.
A. Pr. do Concello de Fene. 1985. C. do S de Normalización L., nº 2.

Punto PU15035007

UTM X: 569.187
UTM Y: 4.811.497
Longitud: 08.08.41,7
Latitud: 43.27.08,6
Altitud: 309 m.
Topónimo: Castro de Magalofes
Lugar: A Fontenova
Parroquia: S. Xurxo de Magalofes
Ayuntamiento: Fene
Provincia: A Coruña
Cartografía de detalle: 1:5.000/RL-B-PLA-010-AC
Cartografía 1:10.000: 21
Cartografía 1:25.000: I
Cartografía 1:50.000: 22

Impacto IM00003042

Fecha: 15-06-98
Referencia: V 47C-47D; PK 25,015-25,215
Situación: El yacimiento se encuentra a la izquierda del trazado.
Distancia: 600 m.
Tipo: no afecta
Diagnosis: El yacimiento se encuentra a la suficiente distancia como para verse afectado por las obras de construcción del gasoducto.

Situación Patrimonial SP00001440

Fecha: 10-06-94
Estado de conservación: Aunque no parece muy alterado, hay en el recinto principal, dos muros de cierre de

parcelas, y al S pudiera existir un foso y un parapeto desmantelados por la pista de acceso al castro y fincas adyacentes.

YACIMIENTO YA15035009

Tipología: castro
ACC: Edad del Hierro
Dimensiones: El castro está formado por una croa de 80 m por 90 m. Al E del castro existe un foso de 50 m de ancho y 2 m de profundidad. Al N y NW se concentran dos terrazas con las siguientes dimensiones: 15 m y 20 m de ancho, respectivamente.
Descripción: El castro se describe como un recinto de forma circular con una croa. Al SW está situada una vivienda y construcciones anejas rodeadas por cultivos, huertas y jardín. Al E se encuentra un foso, hoy colmatado por fincas de cultivo y atravesado por un camino de tierra que se dirige al centro de la croa, en donde hay otras construcciones anejas y cultivos. La profundidad del foso respecto a la croa aumenta hacia el S. Al N y al NW es en donde se concentran las terrazas: una de ellas, tiene 1 m de desnivel respecto a la croa y se interrumpe bruscamente en el W al ser seccionada por el desmonte para la construcción de una vivienda, la segunda terraza tiene 1,50 m de desnivel respecto a la terraza anterior.

Punto PU15035009

UTM X: 568.687
UTM Y: 4.813.730
Longitud: 08.09.01
Latitud: 43.28.22
Altitud: 82 m.
Topónimo: Castro de Orra
Lugar: Orra
Parroquia: Sta. Mariña de Sillobre
Ayuntamiento: Fene
Provincia: A Coruña
Cartografía de detalle: 1:5.000/GL-B-PLA-010-AC
Cartografía 1:10.000: 11
Cartografía 1:25.000: I
Cartografía 1:50.000: 22

Impacto IM00003593

Fecha: 22-06-99
Referencia: V 47G-47H; PK 27,172-27,512
Situación: El yacimiento se encuentra a la izquierda del trazado.
Distancia: 1.000 m.
Tipo: no afecta
Diagnosis: EL yacimiento se ubica a una distancia considerable del trazado, por lo que no se ve afectado por el mismo.

Situación Patrimonial SP00001650

Fecha: 10-06-94
Estado de conservación: Aunque sufre alteraciones importantes, el castro no perdió su morfología, conservando la mayoría de las estructuras defensivas, algunas alteradas. Las terrazas del W perdieron parte de su fisonomía original por las viviendas y cultivos. Al E, donde estaría el foso, hay gran número de fincas de cultivo que lo han colmatado y un camino de tierra. En la croa están situados una vivienda y cultivos.

YACIMIENTO YA15035013

Tipología: sepulcro
ACC: Edad Media
Dimensiones: Las dimensiones del sepulcro son: largo exterior 1,70 m, largo interior 1,60 m, ancho de cabeza entre 0,50 m y 0,40 m, ancho centro entre 0,60 m y 0,70 m, ancho pies entre 0,35 m y 0,50 m y altura entre 0,25 m y 0,30 m.
Descripción: Se trata de un sepulcro que forma parte de una fuente de piedra rematada con frontón triangular, en la que se inscribe una cruz latina. El caño es una pileta de piedra que imita una lucerna romana. Para facilitar la salida de agua hacia el lavadero que está al lado de la fuente, le seccionaron los pies y la cabeza. Según los vecinos, "en ese sepulcro estaba enterrado un mouro".

Punto PU15035013

UTM X: 568.987
UTM Y: 4.814.255
Longitud: 08.08.46
Latitud: 43.28.37
Altitud: 112 m.
Topónimo: Sartego da Fonte dos Mouros
Lugar: O Revolto
Parroquia: Sta. Mariña de Sillobre
Ayuntamiento: Fene
Provincia: A Coruña
Cartografía de detalle: 1:5.000/RL-B-PLA-011-AC
Cartografía 1:10.000: 11
Cartografía 1:25.000: I
Cartografía 1:50.000: 22

Impacto IM00002680

Fecha: 19-12-97
Referencia: V 47I; PK 27,981
Situación: El yacimiento se sitúa a la izquierda, al SW del trazado.
Distancia: 500 m.
Tipo: no afecta
Diagnosis: No afecta dada la distancia.

Situación Patrimonial SP00003575

Fecha: 12-06-98
Estado de conservación: El sepulcro no se encuentra en su lugar original. Se usa como pía de fuente que actualmente, por medio de una caña de plástico, permite el paso del agua a un lavadero. Tanto los pies como la cabeza del sepulcro están seccionadas.
En la actualidad se encuentra en estado de abandono y cubierto de maleza. El lavadero tuvo, antiguamente, una cubierta de vigas de madera y tejas del país, hoy derruida.

YACIMIENTO YA15039018

Tipología: túmulo
ACC: Megalitismo
Dimensiones: El yacimiento mide 19,10 m por 24,80 m y tiene una altura de 1,35 m.
Descripción: Se trata de un túmulo de considerables dimensiones y presenta un gran cono de violación.

Punto PU15039018

UTM X: 577.986

UTM Y: 4.793.185
Longitud: 08.02.21
Latitud: 43.17.12
Altitud: 426 m.
Topónimo: Mámoas
Lugar: Mámoas de Abaixo
Parroquia: S. Lourenzo de Irixoa
Ayuntamiento: Irixoa
Provincia: A Coruña
Cartografía de detalle: 1:5000/RL-B-PLA-002-AC
Cartografía 1:10.000: 22
Cartografía 1:25.000: I
Cartografía 1:50.000: 46

Impacto IM00002682

Fecha: 19-12-97
Referencia: V 9-10; PK 3,460-3,926
Situación: El yacimiento se sitúa al E, a la derecha del trazado.
Distancia: 590 m.
Tipo: no afecta
Diagnosis: No afecta dada la distancia.

Situación Patrimonial SP00003576

Fecha: 12-06-98
Estado de conservación: El túmulo se encuentra alterado por excavaciones furtivas y actividades forestales o agrícolas.

YACIMIENTO YA15069008

Tipología: castro
ACC: Edad del Hierro
Dimensiones: Las dimensiones aproximadas del castro son: el eje N-S mide 60 m y el eje E-W 50 m. Las dimensiones aproximadas del antecastro son en el eje N-S 25 m, a unos 2 m por debajo del recinto principal.
Descripción: Se trata de un recinto de forma circular alargada hacia el N en donde el recinto principal parece prolongarse en una amplia terrraza. El castro está muy alterado, hasta el punto de no poder reconocer sus estructuras defensivas. La parte E del castro tiene una fuerte pendiente hacia la Fraga do Eume y la parte W está afectada por una cantera que ha destruido la parte SW del 'outeiro' donde se emplaza. La croa está arrasada y aplanada por una pista que asciende desde la cantera y por un camino que desciende al S. También está lleno de basura procedente de vertidos furtivos. En el lado N parece haber un antecastro, aproximadamente a 2 m por debajo del recinto principal, aunque está muy alterado y no se puede confirmar.

Punto PU15069008

UTM X: 571.320
UTM Y: 4.807.950
Longitud: 08.07.07
Latitud: 43.25.13
Altitud: 342 m.
Topónimo: Castro de A Orela
Lugar: A Orela
Parroquia: Sta. María de Ombre
Ayuntamiento: Pontedeume
Provincia: A Coruña
Cartografía de detalle: 1:5.000/RL-B-PLA-008-AC
Cartografía 1:10.000: 21
Cartografía 1:25.000: I
Cartografía 1:50.000: 22

Impacto IM00002683

Fecha: 18-12-97
Referencia: V 41-42; PK 20,187-20,827
Situación: El yacimiento se sitúa a la derecha del trazado.
Distancia: 350 m.
Tipo: no afecta
Diagnosis: No afecta dada la distancia.

Situación Patrimonial SP00002245

Fecha: 18-11-96
Estado de conservación: El castro está muy alterado. Perdió gran parte del recinto, y la cantera desmanteló la parte SW del atrio. La croa está arrancada y aplanada por una pista que asciende desde la cantera, y por un camino que desciende al S. También está lleno de basura procedente de vertidos furtivos.

YACIMIENTO YA950224Q01

Tipología: túmulo
ACC: Neolítico
Dimensiones: El túmulo mide en el eje N-S 13,40 m, en el eje E-W 12,30 m y tiene una altura de 1,10 m. El cono de violación mide 4 m por 4,60 m y 0,50 m de profundidad.
Descripción: El túmulo se encuentra violado y tiene un ortostato al N de la violación. Aparece con una coraza de piedras pequeñas y está a 35 m de la pista de tierra existente del lado N, formando parte del muro de cierre de una parcela.

Punto PU950224Q01

UTM X: 570.530
UTM Y: 4.814.042
Longitud: 08.07.40,7
Latitud: 43.28.30,7
Altitud: 325 m.
Topónimo: Mámoas do Monte Marraxón I
Lugar: Marraxón
Parroquia: Sta. Mariña de Sillobre
Ayuntamiento: Fene
Provincia: A Coruña
Cartografía de detalle: 1:5.000/RL-PLA-010-AC
Cartografía 1:10.000: 11
Cartografía 1:25.000: I
Cartografía 1:50.000: 22

Impacto IM00002919

Fecha: 06-04-98
Referencia: V 47H; PK 27,515
Situación: El yacimiento se sitúa a la derecha del trazado.
Distancia: 920 m.
Tipo: no afecta
Diagnosis: El túmulo se encuentra a suficiente distancia para no verse afectado por el trazado del gasoducto.

Situación Patrimonial SP00001631

Fecha: 10-06-94
Estado de conservación: Muy arrasado.

YACIMIENTO YA950224Q02

Tipología: túmulo
ACC: Neolítico
Dimensiones: El túmulo mide en el eje N-S 13 m y y en el eje E-W 11,50 m. El cono de violación mide 4,50 m por 4,20 m y 0,60 m de profundidad.
Descripción: El túmulo aparece con la coraza de piedras pequeñas y presenta violación. Está situado a 60 m de la pista de tierra existente formando muro de cierre de una parcela. Se sitúa a 25 m al E del YA950224Q01.

Punto PU950224Q02

UTM X: 570.560
UTM Y: 4.814.057
Longitud: 08.07.39,4
Latitud: 43.28.31,1
Altitud: 325 m.
Topónimo: Mámoas do Monte Marraxón I
Lugar: Marraxón
Parroquia: Sta. Mariña de Sillobre
Ayuntamiento: Fene
Provincia: A Coruña
Cartografía de detalle: 1:5.000/RL-B-PLA-010-AC
Cartografía 1:10.000: 11
Cartografía 1:25.000: I
Cartografía 1:50.000: 22

Impacto IM00002920

Fecha: 06-04-98
Referencia: V 47H; PK 27,530
Situación: El yacimiento se sitúa a la derecha del trazado.
Distancia: 920 m.
Tipo: no afecta
Diagnosis: El túmulo se encuentra a suficiente distancia del trazado del gasoducto para verse afectado por éste.

Situación Patrimonial SP00001632

Fecha: 10-06-94
Estado de conservación: Muy arrasado.

YACIMIENTO YA950224Q03

Tipología: túmulo
ACC: Neolítico
Dimensiones: El túmulo mide 16 m de diámetro y 1,50 m de altura. El cono de violación mide 4 m de diámetro y 0,20 m de profundidad.
Descripción: El túmulo se encuentra violado y tiene una coraza de piedras pequeñas. Está situado junto a la pista de tierra existente y figura al NE del muro de una finca.

Punto PU950224Q03

UTM X: 570.482
UTM Y: 4.814.034
Longitud: 08.07.42,9
Latitud: 43.28.30,4
Altitud: 325 m.
Topónimo: Mámoas do Monte Marraxón I
Lugar: Marraxón
Parroquia: Sta. Mariña de Sillobre
Ayuntamiento: Fene
Provincia: A Coruña
Cartografía de detalle: 1:5.000/RL-PLA-010-AC
Cartografía 1:10.000: 11
Cartografía 1:25.000: I
Cartografía 1:50.000: 22

Impacto IM00002921

Fecha: 06-04-98
Referencia: V 47H; PK 27,465
Situación: El yacimiento se sitúa a la derecha del trazado.
Distancia: 980 m.
Tipo: no afecta
Diagnosis: La afección del gasoducto sobre el túmulo se prevé nula ya que se encuentra a 980 m.

Situación Patrimonial SP00001633

Fecha: 10-06-94
Estado de conservación: Muy arrasado.

YACIMIENTO YA950224Q04

Tipología: túmulo
ACC: Neolítico
Dimensiones: El túmulo mide en el eje N-S 8,70 m, en el eje E-W 10,50 m y tiene 1 m de altura. El cono de violación mide 3 m de diámetro y 0,20 m de profundidad.
Descripción: El túmulo se encuentra violado y está a 40 m de la pista de tierra existente, en un camino de servicio entre dos fincas.

Punto PU950224Q04

UTM X: 570.452
UTM Y: 4.814.044
Longitud: 08.07.44,2
Latitud: 43.28.30,8
Altitud: 325 m.
Topónimo: Mámoas do Monte Marraxón I
Lugar: Marraxón
Parroquia: Sta. Mariña de Sillobre
Ayuntamiento: Fene
Provincia: A Coruña
Cartografía de detalle: 1:5.000/RL-B-PLA-010-AC
Cartografía 1:10.000: 11
Cartografía 1:25.000: I
Cartografía 1:50.000: 22

Impacto IM00002922

Fecha: 06-04-98
Referencia: V 47H; PK 27,545
Situación: El yacimiento se sitúa a la derecha del trazado.
Distancia: 860 m.
Tipo: no afecta
Diagnosis: El túmulo se encuentra a 860 m del trazado del gasoducto, por lo que se considera el impacto nulo.

Situación Patrimonial SP00001634

Fecha: 10-06-94
Estado de conservación: Muy arrasado.

YACIMIENTO YA950224Q05

Tipología: túmulo
ACC: Neolítico

Dimensiones: El túmulo mide en el eje N-S 10,70 m, en el eje E-W 11,50 m, y tiene 1 m de altura. El cono de violación mide 4,40 m por 4,60 m y su profundidad es de 0,40 m.
Descripción: Se trata de un túmulo que se encuentra violado.

Punto PU950224Q05

UTM X: 570.433
UTM Y: 4.814.047
Longitud: 08.07.45,0
Latitud: 43.28.30,9
Altitud: 325 m.
Topónimo: Mámoas do Monte Marraxón I
Lugar: Marraxón
Parroquia: Sta. Mariña de Sillobre
Ayuntamiento: Fene
Provincia: A Coruña
Cartografía de detalle: 1:5.000/RL-B-PLA-010-AC
Cartografía 1:10.000: 11
Cartografía 1:25.000: I
Cartografía 1:50.000: 22

Impacto IM00002923

Fecha: 06-04-98
Referencia: V 47H; PK 27,495
Situación: El yacimiento se sitúa a la derecha del trazado.
Distancia: 825 m.
Tipo: no afecta
Diagnosis: El túmulo se encuentra lo bastante alejado del trazado del gasoducto para verse afectado por éste.

Situación Patrimonial SP00001635

Fecha: 10-06-94
Estado de conservación: Muy arrasado.

YACIMIENTO YA950224Q06

Tipología: túmulo
ACC: Neolítico
Dimensiones: El túmulo mide en el eje N-S 13 m, en el eje E-W 11,50 m y 0,70 m de altura. Tiene una violación de 4 m de diámetro y 0,25 m de profundidad.
Descripción: El túmulo aparece con una coraza de piedras de pequeño y mediano tamaño.

Punto PU950224Q06

UTM X: 570.693
UTM Y: 4.813.748
Longitud: 08.07.33,6
Latitud: 43.28.21,1
Altitud: 320 m.
Topónimo: Mámoa 2 do Monte Marraxón III
Lugar: Marraxón
Parroquia: Sta. Mariña de Sillobre
Ayuntamiento: Fene
Provincia: A Coruña
Cartografía 1:10.000: 11
Cartografía 1:25.000: I
Cartografía 1:50.000: 22

Impacto IM00002926

Fecha: 06-04-98
Referencia: V 47G; PK 27,075
Situación: El yacimiento se sitúa a la derecha del trazado.
Distancia: 995 m.
Tipo: no afecta
Diagnosis: Se considera que el túmulo no se verá afectado por el trazado del gasoducto al distar entre ellos 995 m.

Situación Patrimonial SP00001638

Fecha: 10-06-94
Estado de conservación: El yacimiento se encuentra bastante arrasado.

YACIMIENTO YA950224Q07

Tipología: túmulo
ACC: Neolítico
Dimensiones: El túmulo mide en el eje N-S 11 m, en el eje E-W 9,30 m y 0,60 m de altura.
Descripción: El túmulo aparece con una coraza de piedras de pequeño y mediano tamaño. Se encuentra violado y tiene un posible ortostato al N de la violación.

Punto PU950224Q07

UTM X: 570.710
UTM Y: 4.813.785
Longitud: 08.07.32,8
Latitud: 43.28.22,3
Altitud: 330 m.
Topónimo: Mámoa 3 do Monte Marraxón III
Lugar: Marraxón
Parroquia: Sta. Mariña de Sillobre
Ayuntamiento: Fene
Provincia: A Coruña
Cartografía 1:10.000: 11
Cartografía 1:25.000: I
Cartografía 1:50.000: 22

Impacto IM00002927

Fecha: 06-04-98
Referencia: V 47G; PK 27,075
Situación: El yacimiento se sitúa a la derecha del trazado.
Distancia: 1.020 m.
Tipo: no afecta
Diagnosis: El túmulo está lo suficientemente alejado del trazado del gasoducto para verse afectado por él.

Situación Patrimonial SP00001639

Fecha: 10-06-94
Estado de conservación: El yacimiento se encuentra bastante arrasado.

YACIMIENTO YA950224Q08

Tipología: túmulo
ACC: Neolítico
Dimensiones: El túmulo mide en el eje N-S 17,50 m, en el eje E-W 15,50 m y 1,30 m de altura. La violación mide 4 m por 4,20 m y 0,20 m de profundidad.
Descripción: El túmulo aparece con una coraza de piedras de pequeño y mediano tamaño. Se encuentra violado.

Punto PU950224Q08

UTM X: 570.663
UTM Y: 4.813.812
Longitud: 08.07.34,9
Latitud: 43.28.23,2
Altitud: 330 m.
Topónimo: Mámoa 4 do Monte Marraxón III
Lugar: Marraxón
Parroquia: Sta. Mariña de Sillobre
Ayuntamiento: Fene
Provincia: A Coruña
Cartografía 1:10.000: 11
Cartografía 1:25.000: I
Cartografía 1:50.000: 22

Impacto IM00002928

Fecha: 06-04-98
Referencia: V 47G; PK 27,075
Situación: El yacimiento se sitúa a la derecha del trazado.
Distancia: 950 m.
Tipo: no afecta
Diagnosis: El túmulo está situado a bastante distancia del trazado del gasoducto para verse afectado por éste.

Situación Patrimonial SP00001640

Fecha: 10-06-94
Estado de conservación: El yacimiento se encuentra bastante arrasado.

YACIMIENTO YA950224Q09

Tipología: túmulo
ACC: Neolítico
Dimensiones: El túmulo mide en el eje N-S 11 m, en el eje E-W 11,50 m y 1,40 m de altura.
Descripción: El túmulo se encuentra violado y la violación está cubierta por 'toxos'.

Punto PU950224Q09

UTM X: 570.270
UTM Y: 4.813.738
Longitud: 08.07.52,4
Latitud: 43.28.20,9
Altitud: 280 m.
Topónimo: Mámoa 5 do Monte Marraxón III
Lugar: Marraxón
Parroquia: Sta. Mariña de Sillobre
Ayuntamiento: Fene
Provincia: A Coruña
Cartografía 1:10.000: 11
Cartografía 1:25.000: I
Cartografía 1:50.000: 22

Impacto IM00002929

Fecha: 06-04-98
Referencia: V 47G; PK 27,075
Situación: El yacimiento se sitúa a la derecha del trazado.
Distancia: 1.050 m.
Tipo: no afecta
Diagnosis: Se considera que el trazado del gasoducto no afecta al túmulo ya que éste se sitúa a unos 1.050 m del mismo.

Situación Patrimonial SP00001641

Fecha: 10-06-94
Estado de conservación: El yacimiento se encuentra bastante arrasado.

YACIMIENTO YA950224Q10

Tipología: túmulo
ACC: Neolítico
Dimensiones: Las dimensiones del túmulo son 10,50 m de diámetro y 1,10 m de altura.
Descripción: El túmulo está situado a 20 m de la pista de tierra, dentro de una parcela.

Punto PU950224Q10

UTM X: 570.768
UTM Y: 4.813.717
Longitud: 08.07.30,3
Latitud: 43.28.20,0
Altitud: 320 m.
Topónimo: Mámoa 6 do Monte Marraxón III
Lugar: Marraxón
Parroquia: Sta. Mariña de Sillobre
Ayuntamiento: Fene
Provincia: A Coruña
Cartografía 1:10.000: 11
Cartografía 1:25.000: I
Cartografía 1:50.000: 22

Impacto IM00002930

Fecha: 06-04-98
Referencia: V 47G; PK 27,075
Situación: El yacimiento se sitúa a la derecha del trazado.
Distancia: 1.050 m.
Tipo: no afecta
Diagnosis: Se considera que el túmulo no se verá afectado por el trazado del gasoducto al encontrarse a 1.050 m de distancia del mismo.

Situación Patrimonial SP00001642

Fecha: 10-06-94
Estado de conservación: El yacimiento se encuentra bastante arrasado.

YACIMIENTO YA950509Q02

Tipología: túmulo
ACC: Neolítico
Dimensiones: Las dimensiones del túmulo son en el eje N-S 15,60 m, en el eje E-W 16,25 m y 1,70 m de altura. Las dimensiones de la violación son 3,90 m por 5,20 m por 0,80 m.
Descripción: El túmulo aparece con cinco ortostatos y restos de coraza de piedras de pequeño tamaño. Presenta una violación de grandes dimensiones.

Punto PU950509Q02

UTM X: 571.380
UTM Y: 4.805.660
Longitud: 08.07.06
Latitud: 43.24.01
Altitud: 400 m.
Topónimo: Mámoa 3 do Campo de Carreira

Lugar: A Regueira
Parroquia: Sta. María de Ombre
Ayuntamiento: Pontedeume
Provincia: A Coruña
Cartografía de detalle: 1:5.000/RL-B-PLA-008-AC
Cartografía 1:10.000: 31
Cartografía 1:25.000: III
Cartografía 1:50.000: 22

Impacto IM00003592

Fecha: 22-06-99
Referencia: V 39-40; PK 19,034-19,684
Situación: El yacimiento se situa a la izquierda del trazado.
Distancia: 620 m.
Tipo: no afecta
Diagnosis: El yacimiento se encuentra a una distancia considerable del trazado, por lo que no se prevé que sea afectado durante el transcurso de las obras.

Situación Patrimonial SP00002243

Fecha: 18-11-96
Estado de conservación: El túmulo presenta una violación de grandes proporciones.

YACIMIENTO YA950601M01

Tipología: castro
ACC: castreño
Dimensiones: Tomando las terrazas asociadas, el castro alcanza unos 120 m en el eje N-S por 110 m en el eje E-W. Las defensas son difíciles de medir por su estado de conservación; pueden apuntarse unos 2 m de altura del parapeto en su parte mejor conservada (W).
Descripción: El yacimiento consta de un recinto central de forma oval, orientado en dirección N-S. Este recinto estaría delimitado por un parapeto perimetral, que sólo se conserva en buenas condiciones en la mitad W. Hacia el N y el E una pista ha cortado las defensas del castro, discurriendo posiblemente por el emplazamiento originario de un foso. Hacia el S son las casas del lugar de O Carballo las que cortan las estructuras exteriores del yacimiento.
Además de todo ello, es muy posible que al castro se adosaran terrazas por varias de sus caras, como ocurre en el lado W, con una terraza bien conservada, y posiblemente también al N, donde la caída del terreno es más propicia para este tipo de elementos usualmente asociados a castros.

Punto PU950601M01

UTM X: 575.725
UTM Y: 4.800.700
Longitud: 08.03.56
Latitud: 43.21.16
Altitud: 350 m.
Topónimo: O Castro
Lugar: O Carballo
Parroquia: S. Fiz de San Fiz de Monfero
Ayuntamiento: Monfero
Provincia: A Coruña
Cartografía de detalle: 1:5.000/RL-B-PLA-005-AC
Cartografía 1:10.000: 42
Cartografía 1:25.000: III
Cartografía 1:50.000: 22

Impacto IM00003043

Fecha: 12-06-98
Referencia: V 24-25; PK 11,073-11,464
Situación: El yacimiento se sitúa a la izquierda del trazado.
Distancia: 260 m.
Tipo: no afecta
Diagnosis: El yacimiento se encuentra a la suficiente distancia como para no verse afectado por las obras del gasoducto.

Situación Patrimonial SP00003582

Fecha: 12-06-98
Estado de conservación: Muy alterado por construcciones varias: dos depósitos de agua sobre la croa, varias pistas que entran en ella, una pista asfaltada que circunda el recinto central y destruyó buena parte de sus defensas, y las propias casas del lugar de O Carballo, que invaden, en parte, el recinto.

YACIMIENTO YA950601M02

Tipología: túmulo
ACC: megalitismo-neolítico
Dimensiones: El túmulo mide en el eje N-S 21 m, en el eje E-W 20,50 m y su altura es de 1,50 m aproximadamente.
La violación mide, en los mismos ejes, 4,50 m por 9,80 m y tiene 0,50 m de profundidad.
Descripción: Se trata de un túmulo de considerables dimensiones, en el que no se aprecian restos de cámara o de coraza.

Punto PU950601M02

UTM X: 576.275
UTM Y: 4.800.575
Longitud: 08.03.32
Latitud: 43.21.12
Altitud: 380 m.
Topónimo: Chousa das Lamelas
Lugar: As Lamelas
Parroquia: S. Fiz de San Fiz de Monfero
Ayuntamiento: Monfero
Provincia: A Coruña
Cartografía de detalle: 1:5.000/RL-B-PLA-005-AC
Cartografía 1:10.000: 42
Cartografía 1:25.000: III
Cartografía 1:50.000: 22

Impacto IM00002617

Fecha: 28-11-97
Referencia: V 24; PK 11,073
Situación: El yacimiento se sitúa al W, a la derecha del trazado.
Distancia: 200 m.
Tipo: no afecta
Diagnosis: No afecta dada la considerable distancia.

Situación Patrimonial SP00003433

Fecha: 20-02-98
Estado de conservación: El túmulo se halla cubierto de eucaliptos y monte bajo, estando algo arrasado en altura por los trabajos forestales.

YACIMIENTO YA950601M03

Tipología: túmulo
ACC: megalitismo-neolítico
Dimensiones: El yacimiento mide 24 m en el eje N-S, 25 m en el eje E-W y tiene una altura de 1,70 m. La violación mide 4 m de diámetro y tiene una profundidad de 0,40 m.
Descripción: Se trata de un túmulo de considerables dimensiones, en buen estado de conservación. Una carretera corta parte del túmulo por el sector E. Presenta una violación central bastante amplia, aunque poco profunda. En los alrededores hay bastantes piedras sueltas de cuarzo, que podrían pertenecer a la coraza. No parece tener cámara.

Punto PU950601M03

UTM X: 577.430
UTM Y: 4.800.225
Longitud: 08.02.41
Latitud: 43.21.00
Altitud: 460 m.
Topónimo: Modoña 3 do Castelo
Lugar: As Lamelas
Parroquia: S. Fiz de San Fiz de Monfero
Ayuntamiento: Monfero
Provincia: A Coruña
Cartografía 1:10.000: 42
Cartografía 1:25.000: III
Cartografía 1:50.000: 22

Impacto IM00003048

Fecha: 15-06-98
Referencia: V 23-24; PK 10,700-11,703
Situación: El yacimiento se sitúa al E del trazado.
Distancia: 1.250 m.
Tipo: no afecta
Diagnosis: Dada la distancia a la que se encuentra del trazado, el yacimiento no se ve afectado por las obras.

Situación Patrimonial SP00003585

Fecha: 07-07-98
Estado de conservación: El túmulo no parece muy deteriorado ni arrasado en altura, siendo el cono de violación la alteración más grave junto con una pista que corta el túmulo por el lado E, afectando a una pequeña parte de la masa tumular en esa zona.
La superficie del túmulo se encuentra cubierta por una densa vegetación arbustiva.

YACIMIENTO YA950601M04

Tipología: asentamiento fortificado
ACC: Edad Media
Dimensiones: No se pueden precisar sus dimensiones.
Descripción: Escarpado promontorio en el que no son visibles, en general, estructuras artificiales. De todas formas se corresponde a la característica fisonomía de un castelo, además de contar con el topónimo y referencias orales.

Punto PU950601M04

UTM X: 577.130
UTM Y: 4.801.000
Longitud: 08.02.54
Latitud: 43.21.26
Altitud: 488 m.
Topónimo: O Castelo da Pluma
Lugar: As Lamelas
Parroquia: S. Fiz de San Fiz de Monfero
Ayuntamiento: Monfero
Provincia: A Coruña
Cartografía 1:10.000: 42
Cartografía 1:25.000: III
Cartografía 1:50.000: 22

Impacto IM00003091

Fecha: 22-07-98
Referencia: V 24-25; PK 11,073-11,964
Situación: El yacimiento se encuentra al NE del trazado.
Distancia: 1.100 m.
Tipo: no afecta
Diagnosis: El yacimiento se encuentra a una distancia suficiente para no verse afectado por las obras del gasoducto.

Situación Patrimonial SP00003627

Fecha: 22-07-98
Estado de conservación: El estado de conservación del yacimiento no se puede precisar debido a la densa vegetación de monte bajo que cubre tanto sus accesos como su entorno, por lo que tampoco nos es posible evaluar su grado de alteración, al menos en superficie.

YACIMIENTO YA950601M05

Tipología: castro
ACC: Edad del Hierro
Dimensiones: La croa mide unos 70 m de diámetro (tal vez es un poco más alargado en el sentido del propio promontorio en que se asienta, N-S). El parapeto perimetral tiene unos 4 m de altura y el segundo lienzo unos 2 m por 3 m de profundidad del foso.
Descripción: El castro consta de un recinto central prácticamente circular, defendido con un parapeto perimetral de bastante potencia. La croa está parcelada aproximadamente por su mitad. La mitad N es prácticamente impenetrable, pero en la S se aprecia la existencia de un núcleo de afloraciones rocosas centrado hacia el SE.
Alrededor del perímetro de la croa y dentro del arco SW-E, se abre una estrecha zona allanada, que hoy aprovecha un camino para circundar el yacimiento. Esta llanada da paso a la caída natural del terreno, que es bastante potente, sobre todo al S y al W.
Hacia el N, en el punto de unión del promontorio, el parapeto perimetral aparece muy rebajado, conformando la entrada actual al recinto. Por delante de esta entrada se alza un segundo parapeto, aproximadamente rectilíneo, que refuerza el punto más accesible del castro. Este parapeto, de menos altura y potencia que el primero, también aparece rebajado por el camino de acceso.
Por delante de este segundo parapeto se abre ya el foso, que adopta una disposición rectilínea semejante al parapeto. De esta forma en el ángulo NW, y por causa del carácter rectilíneo de foso y parapeto, el rellano que circunda la croa se anchea y conforma una superficie aterrazada de cierta amplitud.

Punto PU950601M05

UTM X: 574.125
UTM Y: 4.803.225
Longitud: 08.05.06
Latitud: 43.22.39
Altitud: 335 m.
Topónimo: O Arco da Croa
Lugar: A Prada Pequena
Parroquia: S. Xurxo de Queixeiro
Ayuntamiento: Monfero
Provincia: A Coruña
Cartografía de detalle: 1:5.000/GL-B-PLA-006-AC
Cartografía 1:10.000: 32
Cartografía 1:25.000: III
Cartografía 1:50.000: 22

Impacto IM00002681

Fecha: 19-12-97
Referencia: V 26G-26H; PK 14,427-15,180
Situación: El yacimiento se sitúa a la izquierda, al SW del trazado.
Distancia: 1.050 m.
Tipo: no afecta
Diagnosis: No afecta dada la distancia.

Situación Patrimonial SP00003581

Fecha: 12-06-98
Estado de conservación: Lo más notable son las alteraciones producidas por la abundancia de arbolado que ocupa el castro, de forma que en la parte S de la croa, donde se pueden apreciar varios tocones desarraigados que han levantado el terreno hasta la roca base, arrastrando en algún caso piedras de muros. Destaca la construcción de algunos 'valos', como en la croa, que se encuentra seccionada aproximadamente por la mitad, en el que se pudo utilizar piedras del propio castro. Por lo demás no se aprecia ninguna alteración de mayor importancia.

YACIMIENTO YA950601M06

Tipología: túmulo
ACC: Neolítico
Dimensiones: El túmulo mide en el eje N-S 19,70 m y en el eje E-W 23,50 m. La altura es de 0,80 m. La violación mide 8 m en sentido N-S y 8,60 m en sentido E-W, su profundidad aproximada es de 0,30 m.
Descripción: El túmulo se encuentra muy arrasado, con una gran violación en su centro, aunque de poca profundidad. Al NE está cortado por un valo. Se encuentra en una zona de repoblación de eucaliptos cubierta por restos de tala. No se aprecia coraza.

Punto PU950601M06

UTM X: 573.820
UTM Y: 4.804.400
Longitud: 08.05.13,7
Latitud: 43.23.16,0
Altitud: 400 m.
Topónimo: Mámoa das Paredes
Lugar: A Gulpilleira
Parroquia: S. Xurxo de Queixeiro
Ayuntamiento: Monfero
Provincia: A Coruña
Cartografía de detalle: 1:5.000/RL-B-PLA-007-AC
Cartografía 1:10.000: 32
Cartografía 1:25.000: III
Cartografía 1:50.000: 22

Impacto IM00002676

Fecha: 18-12-97
Referencia: V 26J-31; PK 16,020-16,171
Situación: El yacimiento se sitúa al S, a la izquierda del trazado.
Distancia: 440 m.
Tipo: no afecta
Diagnosis: No afecta dada la distancia.

Situación Patrimonial SP00003587

Fecha: 17-06-98
Estado de conservación: Túmulo alterado por las labores de repoblación forestal. Presenta violación central y está cortado por un 'valo' en el cuadrante NE.

YACIMIENTO YA950601M07

Tipología: túmulo
ACC: Neolítico
Dimensiones: El túmulo mide 18 m de diámetro y 1,20 m de altura.
Descripción: Se trata de un túmulo que se encuentra atravesado de E a W por un 'valo' de monte y cortado por un muro. Este 'valo' ha sido construido directamente sobre la masa tumular. El sector S del túmulo se encuentra desbrozado y con replantación de eucaliptos. La otra mitad del túmulo está cubierto por la vegetación, por lo que no se puede observar si presenta violación. Hay algunas piedras sueltas que podrían haber formado parte de la coraza.

Punto PU950601M07

UTM X: 573.725
UTM Y: 4.804.530
Longitud: 08.05.23
Latitud: 43.23.21
Altitud: 400 m.
Topónimo: Mámoa do Monte do Francés
Lugar: A Gulpilleira
Parroquia: S. Xurxo de Queixeiro
Ayuntamiento: Monfero
Provincia: A Coruña
Cartografía de detalle: 1:5.000/RL-B-PLA-007-AC
Cartografía 1:10.000: 32
Cartografía 1:25.000: III
Cartografía 1:50.000: 22

Impacto IM00002675

Fecha: 18-12-97
Referencia: V 31-32; PK 16,171-16,800
Situación: El yacimiento se sitúa a la izquierda, al SW del trazado.
Distancia: 430 m.
Tipo: no afecta
Diagnosis: No afecta dada la distancia.

Situación Patrimonial SP00003586

Fecha: 17-06-98
Estado de conservación: Túmulo muy alterado por las labores de repoblación, un 'valo' y un surco asociado que lo cruza de E-W.

YACIMIENTO YA951114Z01

Tipología: túmulo
ACC: megalitismo-neolítico
Dimensiones: El túmulo mide, en el eje N-S 14,50 m, en el eje E-W 17,80 m.
La altura varía en la parte SE alcanzando los 1,60 m y en la parte N no llega a los 0,30 m.
Descripción: Se trata de un túmulo que se sitúa en lo alto de un punto remarcado en el terreno. Este túmulo se localizó en una zona de monte dedicado a la repoblación de eucaliptos, próximo a una vivienda. En la parte superior del mismo se construyó un depósito de agua. Tanto la repoblación como la construcción del depósito pudieron alterar gravemente la estructura tumular.
Visto desde el S parece levantar bastante, aunque en la parte N no supera los 30 cm.
El cono de violación no se percibe debido a la construcción de un depósito de agua.
Se trata de una elevación que aparenta ser un túmulo aunque también podría ser una simple acumulación de tierra para ese depósito de agua.

Punto PU951114Z01

UTM X: 576.200
UTM Y: 4.800.545
Longitud: 08.03.35
Latitud: 43.21.11
Altitud: 380 m.
Topónimo: Mámoa 1 das Lamelas
Lugar: As Lamelas
Parroquia: S. Fiz de San Fiz de Monfero
Ayuntamiento: Monfero
Provincia: A Coruña
Cartografía de detalle: 1:5.000/RL-B-PLA-005-AC
Cartografía 1:10.000: 42
Cartografía 1:25.000: III
Cartografía 1:50.000: 22

Impacto IM00002618

Fecha: 28-11-97
Referencia: V 24; PK 11,073
Situación: El yacimiento se sitúa al NE, a la derecha del trazado.
Distancia: 150 m.
Tipo: compatible
Diagnosis: La distancia es más que suficiente para garantizar la seguridad del túmulo.

Medidas Correctoras MC00001968

Impacto: IM00002618
Fecha: 28-11-97
Autor: Enrique Álvarez
Actuación mínima: Es suficiente el control habitual de las obras y la prospección hasta la banda de muestreo.
Actuación recomendada: Puede ampliarse la banda de muestreo en busca de otros posibles túmulos en la zona.
Justificación: Hay otros túmulos próximos por lo que podría ser una zona de necrópolis con alguno más, aún no conocido.
Valoración económica: Incluido en costes de seguimiento del gasoducto.
Ejecución: Las medidas propuestas fueron llevados a cabo por el equipo de campo durante las labores de seguimiento.

Situación Patrimonial SP00003432

Fecha: 20-02-98
Estado de conservación: El túmulo se encuentra muy alterado por los trabajos forestales y la construcción de un depósito de agua.

YACIMIENTO YA951114Z02

Tipología: túmulo
ACC: megalitismo-neolítico
Dimensiones: El túmulo mide en el eje N-S 13,90 m, en el eje E-W 12,60 m y tiene una altura aproximada de 1,50 m. La violación mide unos 6 m por 7 m por 30 cm. Debe tenerse en cuenta que estas dimensiones se refieren a la parte conservada del túmulo.
Descripción: Túmulo muy alterado, de forma que es difícil reconocerlo. No se aprecian restos de cámara, aunque sí algunos cuarzos en superficie que podrían corresponder a la coraza.

Punto PU951114Z02

UTM X: 576.026
UTM Y: 4.800.560
Longitud: 08.03.43
Latitud: 43.21.12
Altitud: 382 m.
Topónimo: Mámoa 2 das Lamelas
Lugar: As Lamelas
Parroquia: S. Fiz de San Fiz de Monfero
Ayuntamiento: Monfero
Provincia: A Coruña
Cartografía de detalle: 1:5.000/RL-B-PLA-005-AC
Cartografía 1:10.000: 42
Cartografía 1:25.000: III
Cartografía 1:50.000: 22

Impacto IM00002619

Fecha: 28-11-97
Referencia: V 24; PK 11,073
Situación: El yacimiento se sitúa al NE, a la derecha del trazado.
Distancia: 30 m.
Tipo: compatible
Diagnosis: Una vez abierta la pista, las obras no están afectando al yacimiento ni a su entorno, dada la relativa distancia y la presencia de arbolado alrededor.

Medidas Correctoras MC00001969

Impacto: IM00002619
Fecha: 28-11-97
Autor: Enrique Álvarez
Actuación mínima: Seguimiento a pie de obra controlando que ésta no se extralimite de la pista ni que afecte al área balizada del túmulo. Atención especial a la aparición de materiales en la pista o estructuras en la zanja.
Actuación recomendada: Sería indicada una prospección intensiva de la banda de afección y de la de muestreo.
Justificación: El túmulo no corre peligro en principio, pero ésta es una zona de necrópolis por lo que podría haber otros, además de materiales asociados en superficie que podrían aparecer durante las obras.
Valoración económica: Incluido en los costes de seguimiento del gasoducto.

Ejecución: Las medidas propuestas fueron llevados a cabo por el equipo de campo durante las labores de seguimiento.

Situación Patrimonial SP00003579

Fecha: 15-06-98
Estado de conservación: Muy alterado por la construcción de un 'valo' de monte, que ha cortado cerca de un tercio del túmulo hacia el E. Además, al N, se ha abierto una zanja usada como basurero, que en buena medida afecta al túmulo hasta casi su centro. Presenta cono de violación.

YACIMIENTO YA951120Z01

Tipología: castro
ACC: Edad del Hierro
Dimensiones: La espesura de la vegetación impide tomar las dimensiones del área en que se localiza el presunto yacimiento castreño.
Descripción: Pequeño espolón aterrazado, en el que hay referencias a un castro, al que es prácticamente imposible acceder debido a la densa vegetación que lo cubre casi en su totalidad, exceptuando la zona E donde hay un camino de acceso a unas fincas próximas. Aquí se pueden distinguir algunas terrazas que se pueden asociar con el yacimiento o bien con una estructuración agrícola posterior. En la zona N y NW el terreno cae en fuerte pendiente.
Se trata, pues, de un punto que reúne buenas condiciones de emplazamiento para la ubicación de un castro, reforzadas por el topónimo y por las terrazas descritas, pero la inaccesibilidad del sector central impide confirmar la existencia del castro.

Punto PU951120Z01

UTM X: 572.495
UTM Y: 4.806.540
Longitud: 08.06.16,9
Latitud: 43.24.26,8
Altitud: 336 m.
Topónimo: O Castro
Lugar: Os Currás
Parroquia: Sta. Mariña de Taboada
Ayuntamiento: Monfero
Provincia: A Coruña
Cartografía de detalle: 1:5.000/RL-B-PLA-007-AC
Cartografía 1:10.000: 31
Cartografía 1:25.000: III
Cartografía 1:50.000: 22

Impacto IM00003045

Fecha: 15-06-98
Referencia: V 36-37; PK 18,398-18,702
Situación: El yacimiento se sitúa a la derecha del trazado.
Distancia: 450 m.
Tipo: no afecta
Diagnosis: El yacimiento se encuentra a la suficiente distancia del trazado como para no verse afectado por las obras del gasoducto.

Situación Patrimonial SP00003578

Fecha: 15-06-98
Estado de conservación: El yacimiento se encuentra cubierto de vegetación que impide el acceso al mismo. Hacia el E hay algunas fincas y un camino de acceso a las mismas, así como también alguna construcción que pudo allanar el terreno.
El lugar está repoblado de eucaliptos.

YACIMIENTO YA971202G01

Tipología: túmulo
ACC: Megalitismo
Dimensiones: El yacimiento mide en el eje N-S 14 m, en el eje E-W 16 m y tiene una altura de 1,40 m. La violación tiene una profundidad de 0,50 m, no pudiendo precisarse diámetro del cono de violación debido a la vegetación.
Descripción: Se trata de un túmulo de considerable altura que presenta una amplia violación central en la que sobresale un ortostato ligeramente buzado hacia el W, que podría formar parte de una estructura megalítica como una cámara. Dicho ortostato mide en su parte visible 60 cm de ancho y 50 cm de alto.

Punto PU971202G01

UTM X: 577.320
UTM Y: 4.801.000
Longitud: 08.02.45,2
Latitud: 43.21.25,5
Altitud: 450 m.
Topónimo: Modoña 2 do Castelo
Lugar: As Lamelas
Parroquia: S. Fiz de San Fiz de Monfero
Ayuntamiento: Monfero
Provincia: A Coruña
Cartografía 1:10.000: 42
Cartografía 1:25.000: III
Cartografía 1:50.000: 22

Estructura ES971202G01

Tipología: otros
ACC: Megalitismo
Dimensiones: El ortostato mide 60 cm de ancho y 50 cm de altura.
Descripción: Dentro de un túmulo de considerable altura que presenta una amplia violación central, sobresale este ortostato granítico ligeramente buzado hacia el W, que podría formar parte de una cámara.

Impacto IM00003049

Fecha: 15-06-98
Referencia: V 24-25; PK 11,073-11,964
Situación: El yacimiento se encuentra al NE del trazado.
Distancia: 1.250 m.
Tipo: no afecta
Diagnosis: Dada la distancia a la que se encuentra del trazado, el yacimiento no se ve afectado por las obras.

Situación Patrimonial SP00003444

Fecha: 03-12-97
Estado de conservación: El túmulo no está demasiado alterado, conservando una altura considerable en comparación con el diámetro. La mayor alteración la constituye el importante agujero de violación que deja, al menos, un ortostato al descubierto. Por otra parte, la abundante vegetación de monte bajo en superficie oculta en gran medida el túmulo.

YACIMIENTO YA971202Y01

Tipología: túmulo
ACC: Megalitismo
Dimensiones: El yacimiento mide 24 m en el eje N-S, 25 m en el E-W, y tiene una altura de 1,70 m. El cono de violación tiene un diámetro de 4 m y una profundidad de 0,40 m.
Descripción: Se trata de un túmulo de considerable altura, en buen estado de conservación. Sobre su superficie no se aprecian restos de cámara o coraza, pero podían estar ocultos bajo la densa vegetación que cubre el yacimiento.

Punto PU971202Y02

UTM X: 577.320
UTM Y: 4.801.060
Longitud: 08.02.45,2
Latitud: 43.21.27,5
Topónimo: Modoña 1 do Castelo
Lugar: As Lamelas
Parroquia: S. Fiz de San Fiz de Monfero
Ayuntamiento: Monfero
Provincia: A Coruña
Cartografía 1:10.000: 42
Cartografía 1:25.000: III
Cartografía 1:50.000: 22

Impacto IM00003590

Fecha: 22-06-99
Referencia: V 24-25; PK 11,073-11,964
Situación: El yacimiento se situa al E, a la derecha del trazado.
Distancia: 1.250 m.
Tipo: no afecta
Diagnosis: El yacimiento se ubica a considerable distancia del trazado, por lo que no se verá afectado durante el transcurso de las obras.

Situación Patrimonial SP00003624

Fecha: 10-03-98
Estado de conservación: El túmulo no se encuentra muy deteriorado ni rebajado en altura, siendo el cono de violación la alteración más grave, junto a la densa vegetación arbustiva que crece sobre el túmulo. Por otra parte, una carretera discurre por su lado E, afectando levemente la periferia del túmulo.

YACIMIENTO YA980416H01

Tipología: petroglifo
ACC: indeterminada
Dimensiones: La roca mide 3,21 m de largo por 2,77 m de ancho y tiene una altura de 0,65 m.
Las cazoletas de forma ovoide miden 5,50 cm de ancho por 10 cm de largo y 1 cm de profundidad.
El resto de las cazoletas tienen un diámetro que va de 5,50 cm a 3 cm y 1 cm de profundidad.
Descripción: Se trata de una roca granítica situada a media ladera. Levanta unos 0,65 m de altura, aunque su lado W está al ras del suelo.
Tiene un mínimo de 11 cazoletas en las que varía su diámetro y profundidad, dos de ellas tienen forma oval.
Los grabados se encuentran en la parte superior de la roca.

Punto PU980416H01

UTM X: 568.860
UTM Y: 4.815.730
Longitud: 08.08.54,3
Latitud: 43.29.25,9
Altitud: 180 m.
Topónimo: Monte de A Rabadeña
Lugar: A Rabadeña
Parroquia: Sta. María de Santa María de Neda
Ayuntamiento: Neda
Provincia: A Coruña
Cartografía de detalle: 1:5.000/RL-B-PLA-011-AC
Cartografía 1:10.000: 11
Cartografía 1:25.000: II
Cartografía 1:50.000: 22

Impacto IM00002966

Fecha: 16-04-98
Referencia: VC 2; PK 0,110
Situación: El yacimiento se sitúa a la derecha del trazado.
Distancia: 80 m.
Tipo: moderado
Diagnosis: El petroglifo se encuentra a suficiente distancia como para verse afectado por la construcción de la red del gasoducto.

Medidas Correctoras MC00002283

Impacto: IM00002966
Fecha: 16-04-98
Autor: Paula Ballesteros
Actuación mínima: Registro y documentación exhaustiva del petroglifo.
Actuación recomendada: Prospección intensiva de la zona.
Justificación: La prospección de la zona permitirá comprobar si hay otros petroglifos.
Valoración económica: Incluido en los costes de seguimiento y control del gasoducto.
Ejecución: Las medidas propuestas fueron llevadas a cabo por el equipo de campo durante las labores de seguimiento.

Situación Patrimonial SP00003517

Fecha: 16-04-98
Estado de conservación: Tanto la roca como los grabados se encuentran en buen estado de conservación.
Destacar que en los alrededores hay pequeñas canteras, así como marcas para la extracción de roca.

YACIMIENTO YA980617H01

Tipología: túmulo
ACC: Neolítico
Dimensiones: El túmulo mide en el eje N-S 26,50 m, en el eje E-W 23,70 m y tiene 0,80 m de altura.
La violación tiene un diámetro de 6,70 m y una profundidad de 1,10 m
Descripción: Se trata de un túmulo de grandes dimensiones, con una gran violación central, no se aprecian restos de coraza pétrea, de la cámara o de estructuras asociadas.
Está cortado en el cuadrante SW por un camino.
Se encuentra en una zona de repoblación de eucaliptos cubierto por restos de tala.

Punto PU980617H02

UTM X: 573.920
UTM Y: 4.804.400
Longitud: 08.05.14,6
Latitud: 43.23.17,0
Altitud: 390 m.
Topónimo: A Penica. O Monte do Francés
Lugar: A Gulpilleira
Parroquia: S. Xurxo de Queixeiro
Ayuntamiento: Monfero
Provincia: A Coruña
Cartografía de detalle: 1:5.000/RL-B-PLA-007-AC
Cartografía 1:10.000: 32
Cartografía 1:25.000: III
Cartografía 1:50.000: 22

Impacto IM00003025

Fecha: 19-06-98
Referencia: V 26I-26J; PK 15,685-16,020
Situación: El yacimiento se encuentra al W, a la derecha del trazado.
Distancia: 430 m.
Tipo: no afecta
Diagnosis: El yacimiento se encuentra a unos 430 m al W del trazado por lo que no se ve afectado por las obras del gasoducto.

Situación Patrimonial SP00003564

Fecha: 19-06-98
Estado de conservación: El túmulo se encuentra alterado por las labores de repoblación. Presenta violación central y está cortado por un camino en el cuadrante SW.

YACIMIENTO YA980629H01

Tipología: indeterminado
ACC: Edad Media
Dimensiones: El yacimiento se extiende a lo largo de 150 m en dirección SE-NW
Descripción: El yacimiento se sitúa en la zona más alta de una elevación montañosa desde donde se tiene una amplia visibilidad del entorno.
En este alto se localizan dos estructuras en el perfil de la zanja. Una de ellas con forma de fosa lineal, está orientada hacia el SE, en la zona de inflexión del inicio de la pendiente, desde donde se domina todo el valle de Gunturiz. Tanto en esta estructura como en su entorno se recogió abundante material cerámico perteneciente a la Edad Media.
La otra estructura se localizó en el lado contrario, hacia el SW, también en la ruptura de pendiente, desde donde se domina el valle de Vilamoire.

Punto PU980525H01

UTM X: 571.670
UTM Y: 4.806.740
Longitud: 08.06.53,5
Latitud: 43.24.33,6
Altitud: 370 m.
Topónimo: O Coto
Lugar: Gunturiz
Parroquia: S. Miguel de Breamo
Ayuntamiento: Pontedeume
Provincia: A Coruña
Cartografía de detalle: 1:5.000/RL-B-PLA-008-AC
Cartografía 1:10.000: 31
Cartografía 1:25.000: III
Cartografía 1:50.000: 22

Conjunto de Materiales CM980525H01

ACC: Edad Media
Depósito: Museo Arqueolóxico e Histórico de A Coruña.
Número de piezas: 9
Relación entre muestra recogida y real: Se recogió el total de los fragmentos encontrados.
Material acompañante: Ninguno.
Dispersión del material: El material aparece disperso a lo largo de 2 m.
Descripción: Conjunto material formado por nueve fragmentos de cerámica sin decoración, muy rodados, correspondientes a un borde esvasado, con cuello poco estrangulado y labio redondeado ligeramente engrosado, un fondo plano y siete panzas. Todos ellos han sido realizados a mano, con paredes irregulares gruesas, coloración irregular marrón claro, naranja y marrón oscuro y fracturas monócromas, bícromas marrón y naranja y en sandwich marrón claro-marrón oscuro-marrón claro irregulares. El desgrasante consiste mayoritariamente en cuarzos, muy abundantes, de grano grueso y distribución irregular. Se trata de un material difícilmente identificable, pues por sus características podría confundirse con cerámica de la Edad del Bronce, sin embargo, se trata de un tipo de cerámica tosca de la Edad Media.
Trabajo arqueológico realizado: Revisión de la pista en el lugar donde se localizó una fosa en zanja.
Condiciones del hallazgo: El material aparece en superficie.
Relación con elementos artificiales no arqueológicos: Ninguna.
Relación con elementos artificiales arqueológicos: Fosa (ES980525H01) situada en una zona alta.

Conjunto de Materiales CM980528H02

ACC: Edad Media
Depósito: Museo Arqueolóxico e Histórico de A Coruña.
Número de piezas: 5
Relación entre muestra recogida y real: Se recoge todo el material aparecido en superficie.
Material acompañante: Ninguno.
Dispersión del material: El material aparece disperso a lo largo de 30 m.
Descripción: Conjunto formado por cinco fragmentos de panza sin decoración, muy rodados, realizados a mano con un tratamiento bastante tosco, dejando paredes irregulares, gruesas y con desgrasante granítico de grano grueso muy abundante y de distribución irregular. Se trata de un material difícilmente identificable, pues por sus características podría confundirse con material perteneciente a la Edad del Bronce, sin embargo, se trata de un tipo de cerámica tosca perteneciente a la Edad Media.
Trabajo arqueológico realizado: Prospección de la pista y la escombrera en el Ramal Irixoa-Neda del Gasoducto.
Condiciones del hallazgo: El material aparece en superficie.
Relación con elementos artificiales no arqueológicos: En la parte superior de un 'outeiro'.

Relación con elementos artificiales arqueológicos: ES980525H01, fosa reflejada en los dos perfiles de la zanja.

Conjunto de Materiales CM980623L01

ACC: Edad Media

Depósito: Museo Arqueolóxico e Histórico de A Coruña.

Número de piezas: 3

Relación entre muestra recogida y real: Se recogió todo el material visible.

Material acompañante: Ninguno.

Dispersión del material: Aparece concentrado en unos 20-30 m lineales.

Descripción: Conjunto formado por tres fragmentos cerámicos correspondientes a una panza y dos fondos. Uno de los fondos presenta transición suave tanto en la superficie interna como externa, mientras que, por el contrario, el segundo muestra una transición aristada tanto en el exterior como en el interior. Se trata en todos los casos de cerámica muy rodada, con texturas muy porosas y desgrasante cuarcítico muy abundante de grano grueso (5 mm), excepto uno de los fragmentos que muestra unas superficies menos rodadas, menor cantidad de desgrasante y acabado cepillado. La coloración es naranja, marrón clara y marrón oscura, y la fractura es monócroma o en sandwich naranja-negro-naranja. Adscripción cultural: Resulta difícil de definir debido a la mala conservación del material, pero al igual que los restantes conjuntos pertenecientes al PU980525H01 se trata de una cerámica muy tosca adscribible a la Edad Media.

Trabajo arqueológico realizado: Prospección de la pista en el momento de la realización de un sondeo arqueológico IT.OCT.01 en el Ramal Irixoa-Neda del Gasoducto.

Condiciones del hallazgo: En el momento de iniciar la intervención arqueológica IT.OCT.01 fue prospectado de manera exhaustiva el entorno más cercano a la estructura a sondear, siendo localizados en la pista de la obra varios fragmentos cerámicos.

Relación con elementos artificiales no arqueológicos: Ninguno.

Relación con elementos artificiales arqueológicos: Posible relación con la ES980525H01.

Estructura ES980525H01

Tipología: fosa

ACC: Edad Media

Dimensiones: La fosa mide 1,60 m de ancho en la boca, 1 m de ancho en la base y 0,63 m de profundidad.

Descripción: Se trata de una fosa excavada en el 'xabre' que aparece reflejada en ambos perfiles de la zanja.

En el perfil derecho tiene forma de U con la base ancha. Aquí se distinguen varios niveles: además del nivel superficial, hay dos estratos; uno consistente en una capa de tierra marrón oscura, muy compacta, de grano fino y con algún carboncillo y un segundo a modo de bolsada de tierra marrón clara, muy suelta y con piedras de pequeño y mediano tamaño. Un tercer nivel formado por tierra marrón oscura, granulosa, suelta y con raíces. Hay niveles de arena y en la base un finísimo nivel de tierra limosa.

En el perfil izquierdo el ancho de la fosa aumenta y disminuye en profundidad.

Impacto IM00002997

Fecha: 25-05-98

Referencia: V 39-40; PK 19,422

Situación: El punto se encuentra sobre el trazado.

Distancia: 0 m.

Tipo: severo

Diagnosis: La estructura está cortada por la zanja de la obra. La cerámica apareció en la pista al lado de la fosa.

Medidas Correctoras MC00002307

Impacto: IM00002997

Fecha: 25-05-98

Autor: Paula Ballesteros

Actuación mínima: Prospección de la zanja , localización de la estructura, situación en el mapa de detalle y dibujo a escala de la misma. Revisión de la pista y recogida de material. Documentación fotográfica y videográfica tanto de la estructura como de su emplazamiento.

Actuación recomendada: Prospección del entorno.

Justificación: La documentación de esta estructura junto con el material recogido en la pista y la prospección de los alrededores nos ayudaría a documentar mejor esta estructura.

Valoración económica: Incluido en costes de seguimiento del gasoducto.

Ejecución: Las medidas propuestas fueron llevadas a cabo por parte del equipo de seguimiento.

Punto PU980603H01

UTM X: 571.570

UTM Y: 4.806.820

Longitud: 08.06.57,9

Latitud: 43.24.36,2

Altitud: 365 m.

Topónimo: O Coto

Lugar: Gunturíz

Parroquia: S. Miguel de Breamo

Ayuntamiento: Pontedeume

Provincia: A Coruña

Cartografía de detalle: 1:5.000/RL-B-PLA-008-AC

Cartografía 1:10.000: 31

Cartografía 1:25.000: III

Cartografía 1:50.000: 22

Estructura ES980603H01

Tipología: fosa

ACC: Edad Media

Dimensiones: La fosa mide 2,50 m de ancho en la boca, 0,70 m aproximadamente de ancho en la base, y tiene 0,70 m de profundidad.

Descripción: Se trata de una fosa abierta en el 'xabre' que sólo se refleja en el perfil izquierdo de la zanja de la obra. Tiene forma de U con el lado izquierdo mucho más abierto. Refleja los siguientes niveles:

1. Nivel superficial.
2. Nivel de tierra oscura, compacta, como si fuera un nivel de quemado; es un nivel continuo, reflejado en todo el perfil.
3. Nivel de tierra marrón oscuro, con algo de 'xabre', granulosa y suelta. Por la parte superior está delimitado por unas piedras en posición horizontal y por la inferior contacta con el 'xabre'.
4. Nivel de tierra marrón claro, de grano medio y suelto.
5. Nivel de tierra más oscura y más compacta que la anterior.
6. Nivel de tierra parda, arcillosa y húmeda, en forma de U.

7. Nivel de tierra grisácea, arcillosa y muy húmeda.
Se hizo toma de muestras (GM980603H01).

Impacto IM00003001

Fecha: 05-06-98

Referencia: V 39-40; PK 19,559

Situación: La estructura se encuentra sobre el trazado.

Distancia: 0 m.

Tipo: severo

Diagnosis: La estructura ha sido cortada por la zanja de obra.

Medidas Correctoras MC00002312

Impacto: IM00003001

Fecha: 05-06-98

Autor: Paula Ballesteros

Actuación mínima: Localización de la estructura, limpieza del perfil de la zanja, dibujo a escala, hacer reportaje fotográfico y videográfico tanto de la fosa como del entorno en que se encuentra. Convendría realizar una toma de muestras de la estructura.

Actuación recomendada: Prospección del entorno y entrevista a la gente de la zona.

Justificación: Es necesario proceder a una documentación de la estructura, así como prospectar el entorno para poder obtener información de un posible paisaje tradicional antiguo.

Valoración económica: Incluido en los costes de seguimiento del gasoducto.

Ejecución: Se realizó una toma de muestras (GM980603H01).

Impacto IM00003377

Fecha: 30-06-98

Referencia: V 39-40; PK 19,400-19,649

Situación: El yacimiento se encuentra sobre el trazado.

Distancia: 0 m.

Tipo: severo

Diagnosis: Se puede decir que el impacto se diagnostica como severo ya que la construcción de la pista del gasoducto ha puesto al descubierto un conjunto de materiales adscribibles a la Edad Media. Así mismo, la apertura de zanja cortó dos estructuras, exhumando igualmente cierta cantidad de material cerámico.

Medidas Correctoras MC00002644

Impacto: IM00003377

Fecha: 29-06-98

Autor: Paula Ballesteros

Actuación mínima: Se hace necesario registrar exhaustivamente las dos estructuras localizadas, con dibujo a escala, toma de muestras además de proceder a una documentación fotográfica y videográfica tanto de las estructuras como del entorno en que se sitúan. También se hace necesario proceder a una revisión de la pista de obra con la recogida de material cerámico localizado.

Actuación recomendada: Se recomienda realizar algún tipo de sondeo o excavación de alguna de las estructuras que a priori se sospeche que pueda ofrecer más datos arqueológicos. Así como, también, se propone realizar una prospección del entorno en busca de posibles estructuras que se puedan vincular a este yacimiento.

Justificación: Con la realización de estas medidas correctoras se podría llegar a algún tipo de diagnóstico que ayude a definir y valorar dicho yacimiento.

Valoración económica: Incluido en los costes de seguimiento del gasoducto.

Ejecución: Estas medidas fueron ejecutadas el 23 de julio de 1998.

Situación Patrimonial SP00003601

Fecha: 14-07-98

Estado de conservación: Las obras del gasoducto pusieron al descubierto dos estructuras y abundante material cerámico, encontrándose bastante arrasado debido a la repoblación.

PUNTO PU15039002

UTM X: 576.380
UTM Y: 4.793.760
Longitud: 08.03.30,6
Latitud: 43.17.31,2
Altitud: 430 m.
Topónimo: Os Castros
Lugar: O Penedo
Parroquia: S. Lourenzo de Irixoa
Ayuntamiento: Irixoa
Provincia: A Coruña
Cartografía de detalle: 1:5.000/RL-B-PLA-002-AC
Cartografía 1:10.000: 22
Cartografía 1:25.000: I
Cartografía 1:50.000: 46
Bibliografía: En Inventario de Patrimonio está como GAT15039002.

Impacto IM00003591

Fecha: 22-06-99
Referencia: V 10-11; PK 3,887-4,390
Situación: El punto se sitúa a la izquierda del trazado.
Distancia: 600 m.
Tipo: no afecta
Diagnosis: El punto se ubica a suficiente distancia del trazado como para no verse afectado por el trazado.

Topónimo TO15039002

Nombre: Os Castros
Descripción: En esta zona hay una referencia topónimica a un yacimiento arqueológico, a un castro, pero las evidencias visibles tras un examen superficial no permiten certificar la existencia de tal yacimiento.
Bibliografía: En Inventario de Patrimonio está como GAT15039002.

PUNTO PU950601R01

UTM X: 576.470
UTM Y: 4.798.060
Longitud: 08.03.24,4
Latitud: 43.19.50,6
Altitud: 345 m.
Topónimo: Mina de Arsénico
Lugar: O Picoto
Parroquia: S. Fiz de San Fiz de Monfero
Ayuntamiento: Monfero
Provincia: A Coruña
Cartografía de detalle: 1:5.000/RL-B-PLA-004-AC
Cartografía 1:10.000: 12
Cartografía 1:25.000: I
Cartografía 1:50.000: 46

Estructura ES950601R01

Tipología: explotación minera a cielo abierto
ACC: indeterminada
Dimensiones: El más grande de los agujeros mide 6 m de largo y aproximadamente 2 m de ancho.
Descripción: Se trata de dos socavones próximos de forma irregular, más bien alargada, cubiertos de vegetación.

Impacto IM00002679

Fecha: 19-12-97
Referencia: V 19-20; PK 8,160-9,055
Situación: El punto se sitúa a la izquierda, al W del trazado.
Distancia: 5 m.
Tipo: compatible
Diagnosis: Trazada la pista, las perforaciones mineras no han sido afectadas.

Medidas Correctoras MC00002021

Impacto: IM00002679
Fecha: 19-12-97
Actuación mínima: En la prospección de la banda de muestreo podría prestarse atención a la existencia de otras explotaciones mineras, en caso de haberlas.
Actuación recomendada: Sería recomendable indagar sobre el origen y adscripción de la mina y si existen otras en la zona.
Justificación: Los datos disponibles sobre la mina son escasos y deberían ser completados mediante la ejecución de las medidas propuestas.
Valoración económica: Incluido en los costes de control y seguimiento del gasoducto.
Ejecución: No fue posible llevar a cabo la actuación mínima, sí se prospectaron los alrededores durante la fase de seguimiento por el equipo de campo.

PUNTO PU971104Y01

UTM X: 576.720
UTM Y: 4.796.350
Longitud: 08.03.14,2
Latitud: 43.18.55,1
Altitud: 275 m.
Topónimo: A Chousa do Muíño Novo
Lugar: Vilarboi
Parroquia: S. Fiz de San Fiz de Monfero
Ayuntamiento: Monfero
Provincia: A Coruña
Cartografía de detalle: 1:5.000/RL-B-PLA-003-AC
Cartografía 1:10.000: 12
Cartografía 1:25.000: I
Cartografía 1:50.000: 46

Estructura ES971104Y01

Tipología: presa
ACC: Edad Contemporánea
Dimensiones: No se pueden precisar.
Descripción: Se trata de una presa fluvial en desuso realizada en piedras de cantería y reforzada con grandes cantos rodados. Consta de una esclusa de escorrentía, construida en piedra, sin tajadera y dos canalizaciones pegadas a ambas orillas, hechas con piedras talladas en sus lados.

Impacto IM00002523

Fecha: 05-11-97
Referencia: V 15-16; PK 6,800-6,840
Situación: La estructura se sitúa a la derecha, al W del trazado.
Distancia: 20 m.
Tipo: severo
Diagnosis: El trazado pasa a muy poca distancia y, dado que tratándose del paso de un río se realizará una perforación dirigida y posiblemente un dique, las obras

en el lugar supondrán, sin duda, un grave peligro para la estructura que puede ser parcialmente afectada. Desde luego, su entorno lo será con toda certeza.

Medidas Correctoras MC00001880

Impacto: IM00002523
Fecha: 05-11-97
Actuación mínima: Sería imprescindible algún tipo de señalización de la estructura junto con un área de cautela, así como un control a pie de obra del transcurso de ésta, con atención a la ubicación de las escombreras y los restos de desbrozado, además de las maniobras de la maquinaria pesada.
Actuación recomendada: Lo ideal sería el traslado del punto de cruce y perforación del trazado en el río a una distancia prudencial, así como una minimización en lo posible del área potencialmente afectada por la perforación, que en estos momentos alcanza unos 20 m de ancho a lo largo de la orilla del río.
Justificación: En las actuales condiciones la obra dañará una buena parte del entorno de la estructura (incluida una posible vía tradicional) y podría afectar a la propia estructura de la presa.
Valoración económica: Incluido en el presupuesto de seguimiento arqueológico del gasoducto.
Ejecución: La actuación mínima fue ejecutada el día 19 de febrero de 1998 por el equipo de campo.

Situación Patrimonial SP00003615

Fecha: 14-07-98
Estado de conservación: Aunque la presa se encuentra abandonada, conserva toda su estructura, viéndose alterada únicamente por la densa vegetación que la cubre.

PUNTO PU971106G01

UTM X: 576.720
UTM Y: 4.792.920
Longitud: 08.03.15,9
Latitud: 43.17.03,9
Altitud: 370 m.
Topónimo: A Ponte
Lugar: Quintá
Parroquia: S. Lourenzo de Irixoa
Ayuntamiento: Irixoa
Provincia: A Coruña
Cartografía de detalle: 1:5.000/RL-B-PLA-002-AC
Cartografía 1:10.000: 22
Cartografía 1:25.000: I
Cartografía 1:50.000: 46

Estructura ES971106G01

Tipología: puente
ACC: Edad Moderna
Dimensiones: El vano mide 0,80 m de ancho y 1,50 m de alto.
Descripción: Se trata de un pequeño puente sobre el río Teixilde y por el que cruza un antiguo camino real. Está hecho en cantería con un vano rectangular.

Situación Patrimonial SP00003610

Fecha: 13-07-98
Estado de conservación: Aunque el puente está cubierto de vegetación, parece conservar su antigua estructura.

PUNTO PU971106G02

UTM X: 576.750
UTM Y: 4.792.885
Longitud: 08.03.14,6
Latitud: 43.17.02,7
Altitud: 370 m.
Topónimo: A Ponte
Lugar: Quintá
Parroquia: S. Lourenzo de Irixoa
Ayuntamiento: Irixoa
Provincia: A Coruña
Cartografía de detalle: 1:5.000/RL-B-PLA-002-AC
Cartografía 1:10.000: 22
Cartografía 1:25.000: I
Cartografía 1:50.000: 46

Estructura ES971106G02

Tipología: calzada
ACC: Edad Moderna
Dimensiones: Es imposible concretar las dimensiones del camino, pero el ancho del mismo a su paso por el puente es de 3 m aproximadamente.
Descripción: Se trata del camino real que unía las localidades de Irixoa y Berís, sobre el que discurre hoy una pista asfaltada que conecta desde el S con la carretera CP-0905.

Situación Patrimonial SP00003608

Fecha: 13-07-98
Estado de conservación: El camino se encuentra cubierto de asfalto.

PUNTO PU971106Y01

UTM X: 576.670
UTM Y: 4.792.880
Longitud: 08.03.18,1
Latitud: 43.17.02,6
Altitud: 370 m.
Topónimo: Muíño da Ponte Quintá / Muíño de Lourenzo
Lugar: Quintá
Parroquia: S. Lourenzo de Irixoa
Ayuntamiento: Irixoa
Provincia: A Coruña
Cartografía de detalle: 1:5.000/RL-B-PLA-002-AC
Cartografía 1:10.000: 22
Cartografía 1:25.000: I
Cartografía 1:50.000: 46

Estructura ES971106Y01

Tipología: molino
ACC: Edad Moderna
Dimensiones: El molino mide aproximadamente 5 m de largo por 3,50 m de ancho.
Descripción: Se trata de un pequeño molino de cubo (y con 'canle' de entrada al río); tiene una salida formada por dos pequeñas bocas rectangulares. Al lado de la puerta presenta una pequeña repisa o posaluz. Presenta dos pequeñas 'bufardas' horizontales o 'xanelas' en su parte superior casi junto al tejado, para dejar pasar la luz en el lateral N.

Presenta tejado a dos aguas, en el que se utilizó pizarra para su cubierta. Posteriormente fue reforzado en la parte central con teja francesa.

Situación Patrimonial SP00003611

Fecha: 10-07-98

Estado de conservación: El molino aunque se encuentra en estado de abandono conserva toda su estructura original, siendo la maleza, en principio, la única causante de su deterioro.

PUNTO PU971106Y02

UTM X: 576.660
UTM Y: 4.792.865
Longitud: 08.03.18,6
Latitud: 43.17.02,1
Altitud: 370 m.
Topónimo: Muíño de Ruzo / Muíño da Ponte
Lugar: Quintá
Parroquia: S. Lourenzo de Irixoa
Ayuntamiento: Irixoa
Provincia: A Coruña
Cartografía de detalle: 1:5.000/RL-B-PLA-002-AC
Cartografía 1:10.000: 22
Cartografía 1:25.000: I
Cartografía 1:50.000: 46

Estructura ES971106Y02

Tipología: molino
ACC: Edad Moderna
Dimensiones: El molino mide aproximadamente 5 m de largo y 3,50 m de ancho.
Descripción: Se trata de una estructura rectangular muy similar a la ES971106Y01, pero sin cubo. Está en estado de ruina aunque se pueden observar algunas piezas de la maquinaria en el interior que no están en mal estado. Presenta también tejado a dos aguas con cubierta de pizarra.

Situación Patrimonial SP00003609

Fecha: 13-07-98

Estado de conservación: Molino en estado de abandono, aunque conserva una estructura exterior en perfecto estado y algunas piezas de la maquinaria interior del 'inferno'. Se encuentra cubierto de vegetación.

PUNTO PU971112G01

UTM X: 576.400
UTM Y: 4.797.270
Longitud: 08.03.27,9
Latitud: 43.19.25,0
Altitud: 275 m.
Topónimo: Muíño de Pepe
Lugar: Rebordelo
Parroquia: S. Fiz de San Fiz de Monfero
Ayuntamiento: Monfero
Provincia: A Coruña
Cartografía de detalle: 1:5.000/RL-B-PLA-004-AC
Cartografía 1:10.000: 12
Cartografía 1:25.000: I
Cartografía 1:50.000: 46

Estructura ES971112G01

Tipología: molino
ACC: Edad Moderna
Dimensiones: La estructura mide aproximadamente 7 m de largo, 4 m de ancho y 4 m de altura.
Descripción: Se trata de un molino rectangular con tejado de pizarra a dos aguas, con puerta en la fachada W y boca de salida de agua y una ventana. La boca es rectangular.
El molino tiene la entrada de la 'canle' en su fachada N y esta entrada está tapada por grandes 'laxes' de pizarra. La 'canle' sólo vierte parte de su contenido en el molino, el resto del caudal se usa para el riego de los prados próximos. Tenía un 'pousadoiro' de madera que actualmente está caído.

Impacto IM00002556

Fecha: 19-11-97
Referencia: V 18; PK 7,747
Situación: La estructura se sitúa a la izquierda del trazado.
Distancia: 240 m.
Tipo: no afecta
Diagnosis: No se prevé la afección directa sobre la estructura y sólo se notará una variación en el aporte de agua de la 'canle' durante el transcurso de las obras.

Medidas Correctoras MC00001908

Impacto: IM00002556
Fecha: 20-11-97
Actuación mínima: Documentación de la estructura con fotografías y vídeo. Control durante la obra para evitar posibles daños.
Actuación recomendada: No se considera necesaria ninguna otra actuación a mayores de las ya especificadas en el apartado anterior.
Justificación: Se trata de un interesante bien etnográfico por lo que se hace necesario llevar a cabo la documentación de esta estructura.
Valoración económica: Incluido en los costes de seguimiento del gasoducto.
Ejecución: La actuación mínima fue realizada por el equipo de campo durante la fase de seguimiento.

Situación Patrimonial SP00003606

Fecha: 14-07-98
Estado de conservación: El molino se encuentra en perfecto estado de conservación, excepto el canal de agua que parece estar derrumbado.

PUNTO PU971117Y01

UTM X: 577.090
UTM Y: 4.795.150
Longitud: 08.02.58,4
Latitud: 43.18.16,0
Altitud: 300 m.
Topónimo: A Ponte de San Paio
Lugar: San Paio
Parroquia: Santaia de A Viña
Ayuntamiento: Irixoa.
Provincia: A Coruña
Cartografía de detalle: 1:5.000/RL-B-PL.A-003-AC
Cartografía 1:10.000: 12
Cartografía 1:25.000: I
Cartografía 1:50.000: 46

Estructura ES971117Y01

Tipología: puente

ACC: Baja Edad Media
Dimensiones: El puente mide 20 m de largo, 3,50 m de ancho y tiene una altura de 4,50 m. Los arcos miden 5 m de largo y tienen una altura de 3 m.
Descripción: Se trata del puente antiguo de San Paio, hecho en sillería con dos arcos de medio punto, sobre el río Lambre.
Documentalmente el puente parece adscribirse a la Baja Edad Media.

Impacto IM00002554

Fecha: 17-11-97
Referencia: V 13-14; PK 5,536
Situación: La estructura se encuentra al E, a la derecha del trazado.
Distancia: 240 m.
Tipo: no afecta
Diagnosis: El trazado del gasoducto no le afecta debido a la distancia.

Situación Patrimonial SP00003364

Fecha: 19-12-97
Estado de conservación: El puente se halla completamente abandonado y prácticamente cubierto por la vegetación, si bien parece conservarse en estado aceptable. El camino que conducía a él ha desaparecido, quedando únicamente visible la parte que se encuentra en el mismo puente. Lo más posible es que bajo la actual carretera puede haber algún tramo del antiguo trazado.

PUNTO PU971118G01

UTM X: 576.775
UTM Y: 4.795.470
Longitud: 08.03.12,2
Latitud: 43.18.26,5
Altitud: 330 m.
Topónimo: Monte da Gándara
Lugar: San Paio
Parroquia: Santaia de A Viña
Ayuntamiento: Irixoa
Provincia: A Coruña
Cartografía de detalle: 1:5.000/RL-B-PLA-003-AC
Cartografía 1:10.000: 12
Cartografía 1:25.000: I
Cartografía 1:50.000: 46

Conjunto de Materiales CM971118G01

ACC: Edad Media
Depósito: Museo Arqueolóxico e Histórico de A Coruña.
Número de piezas: 1
Relación entre muestra recogida y real: Se recogió el total de la muestra.
Material acompañante: Ninguno.
Dispersión del material: Ninguna.
Descripción: Conjunto cerámico formado por un única piezas. Se trata de un fragmento correspondiente al tercio superior de la panza, realizado a torno, con paredes de textura arenosa, desgrasante micáceo escaso y de grano fino y color gris oscuro tanto en superficie como en fractura. Adscripción cultural: Edad Media.
Trabajo arqueológico realizado: Prospección de la pista en el Ramal de Irixoa-Neda del Gasoducto.
Condiciones del hallazgo: Aparece sobre la pista entre los VP 13-14.
Relación con elementos artificiales no arqueológicos: Zona de terraza.
Relación con elementos artificiales arqueológicos: ES980219G01.

Impacto IM00002830

Fecha: 04-03-98
Referencia: V 14; PK 5,918
Situación: El punto se sitúa sobre el trazado.
Distancia: 0 m.
Tipo: compatible
Diagnosis: En este punto se ha localizado un único fragmento de cerámica en una zona de prados por lo que se considera el impacto compatible.

Medidas Correctoras MC00002159

Impacto: IM00002830
Fecha: 04-03-98
Actuación mínima: No se consideran necesarias otras medidas correctoras que las propias en las tareas de control y seguimiento.
Actuación recomendada: Ninguna distinta a la propuesta en el apartado anterior.
Justificación: Se localizó un único fragmento de cerámica tradicional en una zona dedicada a prados. Por ello, no se creen necesarias otras medidas.
Valoración económica: Incluido en los costes de seguimiento del gasoducto.
Ejecución: La medidas correctoras fueron ejecutadas el día 18 de noviembre de 1997.

PUNTO PU971125G01

UTM X: 576.230
UTM Y: 4.791.965
Longitud: 08.03.38,1
Latitud: 43.16.33,1
Altitud: 325 m.
Topónimo: Muíño de Peixoane
Lugar: Peixoanes
Parroquia: Sta. María de Verís
Ayuntamiento: Irixoa
Provincia: A Coruña
Cartografía de detalle: 1:5.000/RL-B-PLA-001-AC
Cartografía 1:10.000: 22
Cartografía 1:25.000: I
Cartografía 1:50.000: 46

Estructura ES971125G01

Tipología: molino
ACC: Edad Contemporánea
Dimensiones: La estructura mide 4 m de ancho, 6 m de largo y tiene una altura de 3,50 m.
Descripción: Se trata de un molino de 'canle', de planta rectangular que se encuentra en estado de abandono.
Su fábrica es de granito, realizado en sillería irregular excepto en las esquinas y en la puerta donde se utilizó grandes piedras de granito encuadradas; en una de estas puertas situada al lado derecho hay una inscripción hecha con material metálico con el nombre del propietario; en el lado izquierdo se encuentra el 'pousadoiro'.
Su techumbre es a dos aguas; está parcialmente modificada pues la mitad de la estructura conserva su antigua cubierta hecha con lajas de pizarra, y la otra mitad tiene cubierta metálica.
Conserva toda la maquinaria interior.

Impacto IM00003500

Fecha: 11-06-97
Referencia: V 4; PK 1,990
Situación: La estructura se sitúa al W, a la izquierda del trazado.
Distancia: 500 m.
Tipo: no afecta
Diagnosis: El molino no se verá afectado por las obras que conllevan la construcción del gasoducto dada la distancia que lo separa del trazado.

Situación Patrimonial SP00003612

Fecha: 09-07-98
Estado de conservación: El molino se encuentra en estado de abandono. Su estructura exterior está conservada excepto su techumbre que fue suplantada parcialmente por una cubierta metálica. Conserva la totalidad de la maquinaría interior, aunque las huellas de abandono se hacen patentes debido a la acumulación de escombros y otros materiales de deshecho.

PUNTO PU971202Y01

UTM X: 576.720
UTM Y: 4.802.230
Longitud: 08.03.11,2
Latitud: 43.22.05,6
Altitud: 330 m.
Topónimo: Revoltiña Pequena
Lugar: Curbeiras
Parroquia: Sta. María de Vilachá
Ayuntamiento: Monfero
Provincia: A Coruña
Cartografía de detalle: 1:5.000/RL-B-PLA-006-AC
Cartografía 1:10.000: 42
Cartografía 1:25.000: III
Cartografía 1:50.000: 22

Conjunto de Materiales CM971202Y01

ACC: indeterminada
Depósito: Museo Arqueolóxico e Histórico de A Coruña.
Número de piezas: 1
Relación entre muestra recogida y real: Se recogió el total de la muestra.
Material acompañante: Ninguno.
Dispersión del material: Ninguna.
Descripción: Fragmento de panza sin decoración muy rodado. No se aprecia la técnica de fabricación con la que fue realizado. La coloración es rojiza tanto en fractura como en superficie y el desgrasante es cuarcítico de grano fino. Adscripción cultural: indeterminada.
Trabajo arqueológico realizado: Prospección superficial de pista entre los VP-26-26A en el Ramal Irixoa-Neda del Gasoducto.
Condiciones del hallazgo: Aparece en un prado que cae en ladera hacia un arroyo. El fragmento cerámico puede proceder de una zona más alta situada al E del prado.
Relación con elementos artificiales no arqueológicos: Ninguna.
Relación con elementos artificiales arqueológicos: Ninguna.

Impacto IM00002677

Fecha: 17-12-97
Referencia: V 26-26A; PK 12,815
Situación: El punto se sitúa sobre el trazado.
Distancia: 0 m.
Tipo: compatible
Diagnosis: A pesar de la afección directa físicamente, el hecho de aparecer un único fragmento cerámico descontextualizado, permite definir el impacto como compatible.

Medidas Correctoras MC00002020

Impacto: IM00002677
Fecha: 17-12-97
Actuación mínima: Prospección intensiva de la zona.
Actuación recomendada: Prospección intensiva del área y control de las obras de apertura de zanja.
Justificación: Estas medidas ayudarán a caracterizar el material.
Valoración económica: Incluido en los costes de seguimiento del gasoducto.
Ejecución: Las medidas propuestas fueron llevados a cabo por el equipo de campo durante las labores de seguimiento.

PUNTO PU971202Y03

UTM X: 574.700
UTM Y: 4.805.120
Longitud: 08.04.39,5
Latitud: 43.23.40,0
Altitud: 393 m.
Topónimo: Castro
Lugar: O Castro
Parroquia: S. Xurxo de Queixeiro
Ayuntamiento: Monfero
Provincia: A Coruña
Cartografía 1:10.000: 32
Cartografía 1:25.000: III
Cartografía 1:50.000: 22

Estructura ES971202Y01

Tipología: castro
ACC: indeterminada
Dimensiones: Su situación de deterioro impide dar medidas, ni siquiera aproximadas.
Descripción: Se trata de una pequeña colina que presenta un fuerte aterrazamiento en el lateral SE, formado por tierra y piedras que en la actualidad se usa como terraza de cultivo aunque su aspecto nos lleva a pensar que no fue diseñado para este fin.

Impacto IM00002678

Fecha: 18-12-97
Referencia: V 31-32; PK 16,171-16,800
Situación: El punto se sitúa a la derecha, al NW del trazado.
Distancia: 600 m.
Tipo: no afecta
Diagnosis: No afecta dada la gran distancia.

Topónimo TO00000049

Nombre: Castro
Descripción: El topónimo hace referencia a un alto prominente sobre el que se hallan viviendas y algunas terrazas, una de gran tamaño. Son datos suficientes para sospechar la presencia de un asentamiento castreño,

pero un examen superficial no permite distinguir estructuras ni rasgos morfológicos de un yacimiento semejante.

PUNTO PU971216Y01

UTM X: 575.000
UTM Y: 4.838.900
Longitud: 08.04.09,4
Latitud: 43.41.54,7
Altitud: 340 m.
Topónimo: Campos
Lugar: Campos
Parroquia: S. Xurxo de Queixeiro
Ayuntamiento: Monfero
Provincia: A Coruña
Cartografía de detalle: 1:5.000/RL-B-PLA-006-AC
Cartografía 1:10.000: 32
Cartografía 1:25.000: III
Cartografía 1:50.000: 22

Conjunto de Materiales CM971216Y01

ACC: Edad Media
Depósito: Museo Arqueolóxico e Histórico de A Coruña.
Número de piezas: 2
Relación entre muestra recogida y real: Se ha recogido el total de la muestra visible.
Material acompañante: Ninguno.
Dispersión del material: El material se encuentra disperso a lo largo de 25 m.
Descripción: Dos fragmentos de panza sin decoración, realizados a mano, con paredes de textura arenosa, de color naranja-marrón oscuro, con desgrasante micáceo de grano medio y cuarcítico de grano fino. El acabado es alisado y cepillado tosco. Adscripción cultural: Edad Media.
Trabajo arqueológico realizado: Prospección de la pista en el Ramal Irixoa-Neda del Gasoducto.
Condiciones del hallazgo: Aparece sobre la pista, en un lugar dedicado a prado, ligeramente aterrazado por el lateral SE.
Relación con elementos artificiales no arqueológicos: Existe una pequeña terraza que conforma uno de los laterales del prado.
Relación con elementos artificiales arqueológicos: Ninguna.

Impacto IM00002684

Fecha: 17-12-97
Referencia: V 26G-26H; PK 14,427-15,180
Situación: El punto se sitúa sobre el trazado.
Distancia: 0 m.
Tipo: compatible
Diagnosis: La pista de obra pasa sobre el punto.

Medidas Correctoras MC00002022

Impacto: IM00002684
Fecha: 17-12-97
Actuación mínima: Prospección intensiva de la zona.
Actuación recomendada: No se considera necesaria ninguna otra actuación a mayores de las ya especificadas en el apartado anterior.
Justificación: Estas medidas ayudarán a caracterizar el material.
Valoración económica: Incluido en los costes de seguimiento del gasoducto.
Ejecución: Las medidas propuestas fueron llevadas a cabo por el equipo de campo durante las labores de seguimiento.

PUNTO PU980113G01

UTM X: 576.570
UTM Y: 4.791.270
Longitud: 08.03.23,4
Latitud: 43.16.10,5
Altitud: 345 m.
Topónimo: A Canda
Lugar: A Igrexa
Parroquia: Sta. María de Verís
Ayuntamiento: Irixoa
Provincia: A Coruña
Cartografía de detalle: 1:5.000/RL-B-PLA-001-AC
Cartografía 1:10.000: 22
Cartografía 1:25.000: I
Cartografía 1:50.000: 46

Conjunto de Materiales CM980113G01

ACC: indeterminada
Depósito: Museo Arqueolóxico e Histórico de A Coruña.
Número de piezas: 6
Relación entre muestra recogida y real: Se ha recogido el total de la muestra visible.
Material acompañante: Ninguno.
Dispersión del material: El material se encuentra disperso a lo largo de 100 m.
Descripción: Conjunto material formado por cinco fragmentos de tégula y un fragmento de teja. La tégula presenta textura harinosa, una de ellas con pasta de color marrón y abundante desgrasante cuarcítico de grano medio y grueso distribuido irregularmente, y tres con pastas naranja oscuro, con desgrasante mixto compuesto por cuarzo y chamota. El color es naranja y marrón en superficie y monócroma naranja en la fractura. Adscripción cultural: indeterminada.
Trabajo arqueológico realizado: Control de la zanja en el Ramal Irixoa-Neda del Gasoducto.
Condiciones del hallazgo: Aparece en la superficie de la pista cerca de la zanja y de la ES970113G01.
Relación con elementos artificiales no arqueológicos: Ninguna.
Relación con elementos artificiales arqueológicos: ES970113G01.

Estructura ES980113G01

Tipología: fosa
ACC: indeterminada
Dimensiones: La estructura mide 1,67 m de ancho en la boca, 0,20 m de ancho en la base y tiene una profundidad de 0,58 m.
Descripción: Se trata de una pequeña fosa en forma de U abierta y muy irregular, que muestra un nivel de tierra negra en el fondo y que está rellena en el resto por tierra marrón oscura muy homogénea.

Impacto IM00003299

Fecha: 20-01-98
Referencia: V OD-2; PK 0,892
Situación: El punto se encuentra sobre el trazado.

Distancia: 0 m.
Tipo: compatible
Diagnosis: La apertura de zanja dejó al descubierto una fosa que se refleja sólo en el perfil derecho y en la pista se localizó material cerámico.

Medidas Correctoras MC00002549

Impacto: IM00003299
Fecha: 20-01-98
Actuación mínima: Registro completo de la estructura, con documentación fotográfica, tomas de vídeo y dibujo a escala de la misma. Prospección de pista y recogida de material.
Actuación recomendada: Prospección del entorno y encuesta etnográfica.
Justificación: La documentación de este tipo de estructuras no visibles en superficie nos podrá ayudar a establecer alguna hipótesis sobre un posible paisaje agrario anterior. Además el material localizado nos podría permitir establecer alguna hipótesis sobre el momento en que estas tierras se dedicaron a alguna actividad agrícola.
Valoración económica: Incluido en los costes de seguimiento del gasoducto.
Ejecución: Las medidas propuestas fueron llevadas a cabo por el equipo de campo durante las labores de seguimiento de la obra.

PUNTO PU980113G02

UTM X: 576.570
UTM Y: 4.791.272
Longitud: 08.03.23,4
Latitud: 43.16.10,5
Altitud: 345 m.
Topónimo: A Canda
Lugar: A Igrexa
Parroquia: Sta. María de Verís
Ayuntamiento: Irixoa
Provincia: A Coruña
Cartografía de detalle: 1:5.000/RL-B-PLA-001-AC
Cartografía 1:10.000: 22
Cartografía 1:25.000: I
Cartografía 1:50.000: 46

Estructura ES980113G02

Tipología: fosa
ACC: indeterminada
Dimensiones: La estructura mide 2,20 m de ancho en la boca, 0,40 m de ancho en la base y tiene una profundidad de 0,76 m.
Descripción: Se trata de una fosa en forma de U muy abierta que muestra en su fondo un nivel de tierra negra, el resto de la fosa está relleno de tierra marrón oscura muy homogénea.

Impacto IM00003300

Fecha: 31-01-98
Referencia: V OD-2; PK 0,922
Situación: La estructura se encuentra sobre el trazado.
Distancia: 0 m.
Tipo: compatible
Diagnosis: La fosa fue localizada en la apertura de zanja.

Medidas Correctoras MC00002550

Impacto: IM00003300
Fecha: 30-01-98
Actuación mínima: Registro de la estructura con documentación fotográfica y videográfica y dibujo a escala de la misma.
Actuación recomendada: Prospección de los alrededores y encuesta etnográfica.
Justificación: La documentación de esta estructura localizada en la zanja de obra podrá ayudar a realizar un estudio sobre un posible paisaje agrario anterior.
Valoración económica: Incluido en los costes de seguimiento del gasoducto.
Ejecución: Las medidas propuestas fueron llevadas a cabo por el equipo de campo durante las labores de seguimiento de la obra.

PUNTO PU980115G01

UTM X: 576.660
UTM Y: 4.790.330
Longitud: 08.03.19,9
Latitud: 43.15.40,0
Altitud: 330 m.
Topónimo: Agra do Vao
Lugar: A Igrexa
Parroquia: Sta. María de Verís
Ayuntamiento: Irixoa
Provincia: A Coruña
Cartografía de detalle: 1:5.000/RL-B-PLA-001-AC
Cartografía 1:10.000: 22
Cartografía 1:25.000: I
Cartografía 1:50.000: 46

Estructura ES980115G01

Tipología: fosa
ACC: indeterminada
Dimensiones: La estructura mide aproximadamente, no se han podido tomar medidas exactas debido a que estaba inundada, 2 m de ancho en la boca, 0,20 m de ancho en la base y 0,90 m de profundidad.
Descripción: La fosa presenta forma de U y está inscrita en el 'xabre'. Se trata de una fosa de tierra marrón, con un nivel de tierra negra con carbones situados en el fondo. Aparece en ambos perfiles.

Impacto IM00003301

Fecha: 30-01-98
Referencia: V OC-OD; PK 0,467
Situación: La estructura se encuentra sobre el trazado.
Distancia: 0 m.
Tipo: compatible
Diagnosis: La apertura de zanja dejó al descubierto una fosa que aparece reflejada en ambos perfiles.

Medidas Correctoras MC00002551

Impacto: IM00003301
Fecha: 30-01-98
Actuación mínima: Registro de la estructura además de tomas de vídeo y reportaje fotográfico.
Actuación recomendada: Prospección del entorno.
Justificación: La documentación de este tipo de fosas nos puede permitir ampliar el estudio sobre estas estructuras no visibles en superficie.
Valoración económica: Incluido en los costes de seguimiento del gasoducto.

Ejecución: Las medidas propuestas fueron llevadas a cabo por el equipo de campo durante las labores de seguimiento de la obra.

PUNTO PU980115G02

UTM X: 576.630
UTM Y: 4.790.360
Longitud: 08.03.21,2
Latitud: 43.15.40,9
Altitud: 330 m.
Topónimo: Agra do Vao
Lugar: A Igrexa
Parroquia: Sta. María de Verís
Ayuntamiento: Irixoa
Provincia: A Coruña
Cartografía de detalle: 1:5.000/RL-B-PLA-001-AC
Cartografía 1:10.000: 22
Cartografía 1:25.000: I
Cartografía 1:50.000: 46

Estructura ES980115G02

Tipología: fosa
ACC: indeterminada
Dimensiones: La estructura mide 2,20 m de ancho en la boca, 0,48 m de ancho en la base y tiene una profundidad de 1,40 m.
Descripción: La estructura presenta forma de U con el lado izquierdo un poco irregular. Se trata de una fosa en cubeta inscrita en el 'xabre'. Está formada por una tierra marrón y, hacia el fondo, otra tierra negra con carbones. Aparece en el perfil derecho.

Impacto IM00003302

Fecha: 30-01-98
Referencia: V OC-OD; PK 0,517
Situación: La estructura se encuentra sobre el trazado.
Distancia: 0 m.
Tipo: compatible
Diagnosis: La apertura de zanja en las obras del gasoducto ha dejado visible una fosa que se refleja únicamente en el perfil derecho.

Medidas Correctoras MC00002552

Impacto: IM00003302
Fecha: 30-01-98
Actuación mínima: Documentación de la estructura con un dibujo a escala de la misma.
Actuación recomendada: Prospección de los alrededores.
Justificación: Es necesario proceder al registro de esta fosa pues de este modo permitirá tener una visión de conjunto de todas las estructuras localizadas en este lugar.
Valoración económica: Incluido en los costes de seguimiento del gasoducto.
Ejecución: Las medidas propuestas fueron llevadas a cabo por el equipo de campo durante las labores de seguimiento de la obra.

PUNTO PU980115G03

UTM X: 576.580
UTM Y: 4.790.450
Longitud: 08.03.23,4
Latitud: 43.15.43,9
Altitud: 330 m.
Topónimo: Agra do Vao
Lugar: A Igrexa
Parroquia: Sta. María de Verís
Ayuntamiento: Irixoa
Provincia: A Coruña
Cartografía de detalle: 1:5.000/RL-B-PLA-001-AC
Cartografía 1:10.000: 22
Cartografía 1:25.000: I
Cartografía 1:50.000: 46

Estructura ES980115G03

Tipología: fosa
ACC: indeterminada
Dimensiones: La estructura mide 1,90 m de ancho en la boca, 0,85 m de ancho en la base y tiene una profundidad de 1,30 m.
Descripción: La estructura presenta forma de U abierta e irregular. Se trata de una cubeta inscrita en el 'xabre', formada por tierra marrón en su parte superior y por una tierra negra con carbones en la inferior. Aparece en ambos perfiles.

Impacto IM00003303

Fecha: 30-01-98
Referencia: V OC-OD; PK 0,597
Situación: La estructura se encuentra sobre el trazado.
Distancia: 0 m.
Tipo: compatible
Diagnosis: La construcción del gasoducto dejó al descubierto una fosa que se refleja en ambos perfiles de la zanja.

Medidas Correctoras MC00002553

Impacto: IM00003303
Fecha: 30-01-98
Actuación mínima: Registro de la estructura, con dibujo a escala de la misma además de la extracción de muestras de tierra.
Actuación recomendada: No es necesario proceder a otro tipo de actuación que no esté indicada en la actuación mínima.
Justificación: Es necesario registrar este tipo de estructuras para un mejor y completo estudio del conjunto de fosas localizadas en esta zona geográfica.
Valoración económica: Incluido en los costes de seguimiento del gasoducto.
Ejecución: Las medidas propuestas fueron llevadas a cabo por el equipo de campo durante las labores de seguimiento de la obra.

PUNTO PU980115G04

UTM X: 576.540
UTM Y: 4.790.500
Longitud: 08.03.25,1
Latitud: 43.15.45,5
Altitud: 330 m.
Topónimo: Agra do Vao
Lugar: A Igrexa
Parroquia: Sta. María de Verís
Ayuntamiento: Irixoa
Provincia: A Coruña
Cartografía de detalle: 1:5.000/RL-B-PLA-001-AC
Cartografía 1:10.000: 22
Cartografía 1:25.000: I

Cartografía 1:50.000: 46

Estructura ES980115G04

Tipología: fosa
ACC: indeterminada
Dimensiones: La estructura mide 1,14 m de ancho en la boca, 0,15 m de ancho en la base y tiene una profundidad de 1,10 m.
Descripción: Se trata de una fosa en forma de V formada por dos tipos de tierra, uno marrón y otro negro en el fondo, con abundantes carbones. Aparece en ambos lados del perfil y tiene piedras de gran tamaño pegadas al 'xabre' que la bordea.

Impacto IM00003304

Fecha: 30-01-98
Referencia: V OC-OD; PK 0,667
Situación: La estructura se encuentra sobre el trazado.
Distancia: 0 m.
Tipo: compatible
Diagnosis: La apertura de zanja puso al descubierto una fosa que se ve reflejada en el perfil izquierdo.

Medidas Correctoras MC00002554

Impacto: IM00003304
Fecha: 30-01-98
Actuación mínima: Documentación de la estructura con dibujo a escala de la misma.
Actuación recomendada: No se cree necesario proceder a otro tipo de actuación que no esté indicada en la actuación mínima.
Justificación: Es necesario proceder al registro de esta fosa para un mejor y completo estudio del conjunto de estructuras de similares características localizadas en la misma zona geográfica.
Valoración económica: Incluido en los costes de seguimiento del gasoducto.
Ejecución: Las medidas propuestas fueron llevadas a cabo por el equipo de campo durante las labores de seguimiento de la obra.

PUNTO PU980115G05

UTM X: 576.535
UTM Y: 4.790.530
Longitud: 08.03.25,3
Latitud: 43.15.46,5
Altitud: 330 m.
Topónimo: Agra do Vao
Lugar: A Igrexa
Parroquia: Sta. María de Verís
Ayuntamiento: Irixoa
Provincia: A Coruña
Cartografía de detalle: 1:5.000/RL-B-PLA-001-AC
Cartografía 1:10.000: 22
Cartografía 1:25.000: I
Cartografía 1:50.000: 46

Estructura ES980115G05

Tipología: fosa
ACC: indeterminada
Dimensiones: La estructura mide 1,80 m de ancho en la boca, 0,50 m de ancho en la base y tiene una profundidad de 1,10 m.
Descripción: Se trata de una fosa en forma de V muy abierta. Está formada por tres niveles, uno de tierra marrón, otro de tierra similar al 'xabre' y, bajo éstos, un nivel de tierra negra con carbones. Se encuentra excavada en el 'xabre' y únicamente es visible en el perfil izquierdo.

Impacto IM00003305

Fecha: 30-01-98
Referencia: V OC-OD; PK 0,687
Situación: La estructura se encuentra sobre el trazado.
Distancia: 0 m.
Tipo: compatible
Diagnosis: La estructura fue localizada en el perfil izquierdo de la zanja del gasoducto.

Medidas Correctoras MC00002555

Impacto: IM00003305
Fecha: 30-01-98
Actuación mínima: Documentación de la estructura con dibujo a escala de la misma.
Actuación recomendada: No se recomienda otro tipo de actuación.
Justificación: Es necesario proceder al registro de esta fosa para completar y ampliar documentación de un conjunto de estructuras de similares características localizas en la misma zona geográfica.
Valoración económica: Incluido en los costes de seguimiento del gasoducto.
Ejecución: Las medidas propuestas fueron llevadas a cabo por el equipo de campo durante las labores de seguimiento de la obra.

PUNTO PU980115G06

UTM X: 576.530
UTM Y: 4.790.620
Longitud: 08.03.25,5
Latitud: 43.15.49,4
Altitud: 335 m.
Topónimo: A Canda
Lugar: A Igrexa
Parroquia: Sta. María de Verís
Ayuntamiento: Irixoa
Provincia: A Coruña
Cartografía de detalle: 1:5.000/RL-B-PLA-001-AC
Cartografía 1:10.000: 22
Cartografía 1:25.000: I
Cartografía 1:50.000: 46

Estructura ES980115G06

Tipología: fosa
ACC: indeterminada
Dimensiones: La estructura mide 1,80 m de ancho en la boca, 0,25 m de ancho en la base y tiene una profundidad de 0,95 m.
Descripción: Se trata de una fosa en forma de V abierta y asimétrica. Formada por una tierra oscura, que presenta manchas de tierra negra con carbones. Excavada en el 'xabre'. Aparece en el perfil derecho.

Impacto IM00003306

Fecha: 30-01-98
Referencia: V OD-2; PK 0,782
Situación: La estructura se encuentra sobre el trazado.
Distancia: 0 m.
Tipo: compatible
Diagnosis: La fosa se localizó en la apertura de zanja y aparece reflejada únicamente en el perfil derecho.

Medidas Correctoras MC00002556

Impacto: IM00003306
Fecha: 30-01-98
Actuación mínima: Documentación de la estructura con dibujo a escala y recogida de muestras de tierra de la misma.
Actuación recomendada: No se cree necesario proceder a otro tipo de actuación que no sea las recomendadas en la actuación mínima.
Justificación: La fosa se encuentra dentro de la ZO980105G01, pudiendo ofrecer mayor información sobre dicha zona geográfica.
Valoración económica: Incluido en los costes de seguimiento del gasoducto.
Ejecución: Las medidas propuestas fueron llevadas a cabo por el equipo de campo durante las labores de seguimiento de la obra.

PUNTO PU980115Y01

UTM X: 576.600
UTM Y: 4.791.200
Longitud: 08.03.22,1
Latitud: 43.16.08,2
Altitud: 330 m.
Topónimo: Agra do Bugallo
Lugar: A Cabana
Parroquia: Sta. María de Verís
Ayuntamiento: Irixoa
Provincia: A Coruña
Cartografía de detalle: 1:5.000/RL-B-PLA-001-AC
Cartografía 1:10.000: 22
Cartografía 1:25.000: I
Cartografía 1:50.000: 46

Conjunto de Materiales CM980115Y01

ACC: indeterminada
Depósito: Museo Arqueolóxico e Histórico de A Coruña.
Número de piezas: 1
Relación entre muestra recogida y real: Se ha recogido el total de la muestra visible.
Material acompañante: Ninguno.
Dispersión del material: Ninguna.
Descripción: Conjunto formado por una única pieza, una lasca de segundo orden sobre cuarcita. Adscripción cultural: indeterminada.
Trabajo arqueológico realizado: Control de apertura de la zanja en el Ramal Irixoa- Neda del Gasoducto.
Condiciones del hallazgo: Apareció en la pista de obra.
Relación con elementos artificiales no arqueológicos: Zona de terrazas.
Relación con elementos artificiales arqueológicos: Ninguna.

Impacto IM00002698

Fecha: 20-01-98
Referencia: V 3-4; PK 1,653
Situación: El punto se sitúa sobre el trazado.
Distancia: 0 m.
Tipo: compatible
Diagnosis: El conjunto de material se encontraba sobre la pista de obra.

Medidas Correctoras MC00002036

Impacto: IM00002698
Fecha: 20-01-98
Actuación mínima: Recogida y registro del material y prospección intensiva de la pista.
Actuación recomendada: Control de la apertura de la zanja de obra y prospección intensiva del área.
Justificación: Estas medidas ayudarán a caracterizar el material.
Valoración económica: Incluido en los costes de seguimiento del gasoducto.
Ejecución: Las medidas propuestas fueron llevados a cabo por el equipo de campo durante las labores de seguimiento.

PUNTO PU980121Y01

UTM X: 576.590
UTM Y: 4.790.460
Longitud: 08.03.22,9
Latitud: 43.15.44,2
Altitud: 330 m.
Topónimo: Agra do Vao
Lugar: A Igrexa
Parroquia: Sta. María de Verís
Ayuntamiento: Irixoa
Provincia: A Coruña
Cartografía de detalle: 1:5.000/RL-B-PLA-001-AC
Cartografía 1:10.000: 22
Cartografía 1:25.000: I
Cartografía 1:50.000: 46

Conjunto de Materiales CM980121Y01

ACC: Edad Media
Depósito: Museo Arqueolóxico e Histórico de A Coruña.
Número de piezas: 3
Relación entre muestra recogida y real: Se ha recogido todo el material observado.
Material acompañante: Ninguno.
Dispersión del material: El material se encuentra disperso a lo largo de 100 m.
Descripción: Se han registrado tres fragmentos de cerámica pertenecientes a panzas sin decoración. Han sido realizados a mano, y ofrecen paredes relativamente finas (5 mm), de textura arenosa y paredes de color marrón y fracturas naranjas y marrones. El acabado resulta inapreciable debido al grado de rodamiento y el desgrasante es predominantemente micáceo de grano fino, con presencia abundante. Adscripción cultural: Edad Media.
Trabajo arqueológico realizado: El material procede de la revisión de zanja en el Ramal Irixoa-Neda del Gasoducto.
Condiciones del hallazgo: Se documentó sobre la pista de obra, casi en el límite de la boca de la zanja.
Relación con elementos artificiales no arqueológicos: Se encuentra en una zona aterrazada.
Relación con elementos artificiales arqueológicos: Próxima a una de las fosas de ZO980115G01.

Impacto IM00003307

Fecha: 30-01-98
Referencia: V OC-OD; PK 0,547-0,647
Situación: El punto se encuentra sobre el trazado.

Distancia: 0 m.
Tipo: compatible
Diagnosis: El material se encontró en superficie, a lo largo de aproximadamente unos 100 m de la pista de la obra del gasoducto.

Medidas Correctoras MC00002557

Impacto: IM00003307
Fecha: 30-01-98
Actuación mínima: Prospección de la pista y recogida de material.
Actuación recomendada: No se considera necesaria ninguna otra actuación a mayores de las ya especificadas en el apartado anterior.
Justificación: La recogida del material con su posterior estudio permitirá establecer alguna hipótesis sobre la época en que se pudo lleva a cabo el laboreo de estas tierras.
Valoración económica: Incluido en los costes de seguimiento del gasoducto.
Ejecución: Las medidas propuestas fueron llevadas a cabo por el equipo de campo durante el seguimiento de la obra.

PUNTO PU980122Y01

UTM X: 576.750
UTM Y: 4.791.900
Longitud: 08.03.15,1
Latitud: 43.16.30,8
Altitud: 340 m.
Topónimo: Agra do Bugallo
Lugar: A Cabana
Parroquia: Sta. María de Verís
Ayuntamiento: Irixoa
Provincia: A Coruña
Cartografía de detalle: 1:5.000/RL-B-PLA-001-AC
Cartografía 1:10.000: 22
Cartografía 1:25.000: I
Cartografía 1:50.000: 46

Estructura ES980122Y01

Tipología: fosa
ACC: indeterminada
Dimensiones: La fosa mide 2,45 m de ancho en la boca, 0,60 m de ancho en la base y tiene una profundidad de 1,11 m.
Descripción: Se trata de una fosa formada por tierra marrón rojiza con carbones. Aparece formando una gran U entre la capa de tierra vegetal de color marrón negruzco y el 'xabre'. Es visible en ambos perfiles.

Impacto IM00003311

Fecha: 02-02-98
Referencia: V 3-4; PK 1,863
Situación: La estructura se encuentra sobre el trazado.
Distancia: 0 m.
Tipo: compatible
Diagnosis: Las obras de construcción del gasoducto han dejado al descubierto una estructura que se refleja en los dos perfiles de la zanja.

Medidas Correctoras MC00002562

Impacto: IM00003311
Fecha: 02-02-98
Actuación mínima: Registro completo de la estructura que incluya tomas de fotografías y de vídeo, así como un dibujo a escala de dicha estructura.
Actuación recomendada: Prospección del entorno.
Justificación: A través del registro completo de esta estructura, así como las demás localizadas en esta misma zona geográfica (ZO980122Y01) se pretende estudiar y documentar este lugar que ha sufrido unos cambios en el tiempo quedando como único testigo de este cambio unas determinadas estructuras no visibles en superficie.
Valoración económica: Incluido en los costes de seguimiento del gasoducto.
Ejecución: Las medidas propuestas fueron llevadas a cabo por el equipo de campo durante el seguimiento de la obra.

PUNTO PU980122Y02

UTM X: 576.700
UTM Y: 4.791.720
Longitud: 08.03.17,4
Latitud: 43.16.25,0
Altitud: 340 m.
Topónimo: Agra do Bugallo
Lugar: A Cabana
Parroquia: Sta. María de Verís
Ayuntamiento: Irixoa
Provincia: A Coruña
Cartografía de detalle: 1:5.000/RL-B-PLA-001-AC
Cartografía 1:10.000: 22
Cartografía 1:25.000: I
Cartografía 1:50.000: 46

Estructura ES980122Y02

Tipología: fosa
ACC: indeterminada
Dimensiones: La fosa mide 1 m de ancho en la boca, 0,55 m de ancho en la base y tiene una profundidad de 1,25 m.
Descripción: Se trata de un fosa en forma de cubeta. Está formada por tierra marrón rojiza con carbones, que aparece justo debajo de la tierra de cultivo, excavada en el 'xabre' que tiene una textura granular similar a la gravilla. Aparece en el perfil izquierdo.

Impacto IM00003312

Fecha: 02-02-98
Referencia: V 3-4; PK 1,813
Situación: La estructura se encuentra sobre el trazado.
Distancia: 0 m.
Tipo: compatible
Diagnosis: Las obras de construcción del gasoducto han puesto al descubierto una fosa que se refleja en el perfil izquierdo de la zanja.

Medidas Correctoras MC00002563

Impacto: IM00003312
Fecha: 02-02-98
Actuación mínima: Documentación de la estructura que incluya registro fotográfico y videográfico, así como dibujo a escala de la misma.
Actuación recomendada: Prospección de los alrededores.
Justificación: Con el registro completo de esta estructura, así como el del resto de las fosas localizadas en esta

misma zona (ZO980122Y01) se busca la interpretación de la funcionalidad de cada una de ellas, al igual que estudiar la zona en la que están integradas con los consiguientes cambios que en ellas se produjeron.
Valoración económica: Incluido en los costes de seguimiento del gasoducto.
Ejecución: Las medidas propuestas fueron llevadas a cabo por el equipo de campo durante el seguimiento de la obra.

PUNTO PU980122Y03

UTM X: 576.680
UTM Y: 4.791.700
Longitud: 08.03.18,3
Latitud: 43.16.24,4
Altitud: 340 m.
Topónimo: Agra do Bugallo
Lugar: A Cabana
Parroquia: Sta. María de Verís
Ayuntamiento: Irixoa
Provincia: A Coruña
Cartografía de detalle: 1:5.000/RL-B-PLA-001-AC
Cartografía 1:10.000: 22
Cartografía 1:25.000: I
Cartografía 1:50.000: 46

Estructura ES980122Y03

Tipología: fosa
ACC: indeterminada
Dimensiones: La fosa mide 4,20 m de ancho en la boca, 0,40 m de ancho en la base y tiene una profundidad de 0,50 m.
Descripción: Se trata de un serie de rebajes en forma de V, dos de ellos muy marcados y un tercero más difuminado. Están formados por tierra marrón rojiza con carbones y excavados en el 'xabre', está inmediatamente debajo de la tierra de cultivo. Aparece reflejada en el perfil derecho.

Impacto IM00003313

Fecha: 02-02-98
Referencia: V 3-4; PK 1,794
Situación: La estructura se encuentra sobre el trazado.
Distancia: 0 m.
Tipo: compatible
Diagnosis: La zanja del gasoducto dejó al descubierto una fosa que se refleja únicamente en el perfil derecho.

Medidas Correctoras MC00002564

Impacto: IM00003313
Fecha: 02-02-98
Actuación mínima: Documentación completa de la estructura que incluya un registro fotográfico y videográfico, dibujo a escala de la misma y una toma de muestras.
Actuación recomendada: Prospección del entorno.
Justificación: Se hace necesario el registro completo de esta estructura para poder valorar e interpretar un conjunto de fosas localizadas en una zona geográfica bien delimitada (ZO980122Y01).
Valoración económica: Incluido en los costes de seguimiento del gasoducto.
Ejecución: Las medidas propuestas fueron llevadas a cabo por el equipo de campo durante el seguimiento de la obra.

PUNTO PU980122Y04

UTM X: 576.680
UTM Y: 4.791.660
Longitud: 08.03.18,3
Latitud: 43.16.23,1
Altitud: 340 m.
Topónimo: Agra do Bugallo
Lugar: A Cabana
Parroquia: Sta. María de Verís
Ayuntamiento: Irixoa
Provincia: A Coruña
Cartografía de detalle: 1:5.000/RL-B-PLA-001-AC
Cartografía 1:10.000: 22
Cartografía 1:25.000: I
Cartografía 1:50.000: 46

Estructura ES980122Y04

Tipología: fosa
ACC: indeterminada
Dimensiones: La estructura mide 1,58 m de ancho en la boca, 0,56 m de ancho en la base y tiene una profundidad de 0,55 m.
Descripción: Se trata de una fosa en forma de U abierta. Está formada por tierra marrón rojiza con carbones, excavada en el 'xabre' y situada bajo la capa de tierra vegetal. Aparece reflejada en ambos perfiles.

Impacto IM00003314

Fecha: 02-02-98
Referencia: V 3-4; PK 1,757
Situación: La estructura se encuentra sobre el trazado.
Distancia: 0 m.
Tipo: compatible
Diagnosis: La fosa se encuentra cortada transversalmente por la zanja del gasoducto.

Medidas Correctoras MC00002565

Impacto: IM00003314
Fecha: 02-02-98
Actuación mínima: Registro completo de la estructura que incluya documentación fotográfica y videográfica, así como un dibujo a escala de la misma.
Actuación recomendada: Prospección de los alrededores.
Justificación: Con el registro gráfico de esta estructura se busca el poder interpretar el conjunto de fosas de similares características, también registradas debidamente y localizadas todas ellas dentro de una zona geográfica concreta (ZO980122Y01).
Valoración económica: Incluido en los costes de seguimiento del gasoducto.
Ejecución: Las medidas propuestas fueron llevadas a cabo por el equipo de campo durante el seguimiento de la obra.

PUNTO PU980122Y05

UTM X: 576.660
UTM Y: 4.791.560
Longitud: 08.03.19,3
Latitud: 43.16.19,8
Altitud: 340 m.
Topónimo: Agra do Bugallo
Lugar: A Cabana
Parroquia: Sta. María de Verís

Ayuntamiento: Irixoa
Provincia: A Coruña
Cartografía de detalle: 1:5.000/RL-B-PLA-001-AC
Cartografía 1:10.000: 22
Cartografía 1:25.000: I
Cartografía 1:50.000: 46

Estructura ES980122Y05

Tipología: fosa
ACC: indeterminada
Dimensiones: La fosa mide 2,16 m de ancho en la boca, 1,52 m de ancho en la base y tiene una profundidad de 1 m.
Descripción: Se trata de una fosa de tierra marrón rojiza con carbones, que aparece bajo la tierra vegetal. Tiene forma de V abierta y está excavada en el 'xabre'. Reflejada únicamente en el perfil derecho.

Impacto IM00003315

Fecha: 02-02-98
Referencia: V 3-4; PK 1,731
Situación: La estructura se encuentra sobre el trazado.
Distancia: 0 m.
Tipo: compatible
Diagnosis: La zanja de la obra dejó al descubierto esta estructura.

Medidas Correctoras MC00002566

Impacto: IM00003315
Fecha: 02-02-98
Actuación mínima: Registro de la estructura con documentación fotográfica y videográfica y un dibujo a escala de la misma.
Actuación recomendada: Prospección del entorno.
Justificación: Obtener datos arqueológicos que ayuden a valorar correctamente no sólo las características de esta fosa en concreto, sino poder estudiarla dentro del conjunto de estructuras localizadas en la ZO980122Y01.
Valoración económica: Incluido en los costes de seguimiento del gasoducto.
Ejecución: Las medidas propuestas fueron llevadas a cabo por el equipo de campo durante el seguimiento de la obra.

PUNTO PU980128H01

UTM X: 576.600
UTM Y: 4.791.565
Longitud: 08.03.21,9
Latitud: 43.16.20,0
Altitud: 340 m.
Topónimo: Agra de Bugallo
Lugar: A Cabana
Parroquia: Sta. María de Verís
Ayuntamiento: Irixoa
Provincia: A Coruña
Cartografía de detalle: 1:5.000/RL-B-PLA-001-AC
Cartografía 1:10.000: 22
Cartografía 1:25.000: I
Cartografía 1:50.000: 46

Estructura ES980128H01

Tipología: fosa
ACC: indeterminada
Dimensiones: La estructura mide 50 cm de ancho en la base, 80 cm de ancho en la boca y tiene una profundidad de 85 cm.
Descripción: Se trata de una fosa excavada en el 'xabre', compuesta por un relleno de tierra marrón de grano muy fino, homogénea y compacta. Muestra forma de U inclinada y aparece sólo en el perfil derecho.

Impacto IM00003316

Fecha: 02-02-98
Referencia: V 3-4; PK 1,734
Situación: La estructura se encuentra sobre el trazado.
Distancia: 0 m.
Tipo: compatible
Diagnosis: La zanja de la obra del gasoducto dejó al descubierto una fosa que se ve reflejada en el perfil derecho.

Medidas Correctoras MC00002567

Impacto: IM00003316
Fecha: 02-02-98
Actuación mínima: Documentación de la estructura, con tomas fotográficas y de vídeo, y dibujo a escala de la misma.
Actuación recomendada: Prospección del entorno.
Justificación: Se hace necesario el registro gráfico de esta estructura para poder estudiarla dentro de un conjunto de fosas localizadas en esta zona geográfica (ZO980122Y01).
Valoración económica: Incluido en los costes de seguimiento del gasoducto.
Ejecución: Las medidas propuestas fueron llevadas a cabo por el equipo de campo durante el seguimiento de la obra.

PUNTO PU980128H02

UTM X: 576.600
UTM Y: 4.791.565
Longitud: 08.03.21,9
Latitud: 43.16.20,0
Altitud: 340 m.
Topónimo: Agra de Bugallo
Lugar: A Cabana
Parroquia: Sta. María de Verís
Ayuntamiento: Irixoa
Provincia: A Coruña
Cartografía de detalle: 1:5.000/RL-B-PLA-001-AC
Cartografía 1:10.000: 22
Cartografía 1:25.000: I
Cartografía 1:50.000: 46

Estructura ES980128H02

Tipología: fosa
ACC: indeterminada
Dimensiones: La estructura mide 1,80 m de ancho en la boca, 1 m de ancho en la base y tiene una profundidad de 0,65 m.
Descripción: Se trata de una fosa en el 'xabre' con forma de V abierta. Está compuesta por una tierra marrón parda de grano fino, con algunas piedras medianas y pequeños carbones. Aparece en el perfil derecho de la zanja.

Impacto IM00003317

Fecha: 02-02-98
Referencia: V 3-4; PK 1,741

Situación: La estructura se encuentra sobre el trazado.
Distancia: 0 m.
Tipo: compatible
Diagnosis: La estructura fue seccionada por las obras de construcción del gasoducto viéndose reflejada únicamente en el perfil derecho de la zanja.

Medidas Correctoras MC00002568

Impacto: IM00003317
Fecha: 02-02-98
Actuación mínima: Registro completo de la estructura con tomas de vídeo, fotografías y dibujo a escala de la misma.
Actuación recomendada: Prospección del entorno en el que se sitúa.
Justificación: Poder documentar y estudiar el lugar en que se sitúan varias fosas de características similares englobadas dentro de una misma zona geográfica (ZO980122Y01).
Valoración económica: Incluido en los costes de seguimiento del gasoducto.
Ejecución: Las medidas propuestas fueron llevadas a cabo por el equipo de campo durante el seguimiento de la obra.

PUNTO PU980128H03

UTM X: 576.600
UTM Y: 4.791.600
Longitud: 08.03.21,9
Latitud: 43.16.21,1
Altitud: 340 m.
Topónimo: Agra de Bugallo
Lugar: A Cabana
Parroquia: Sta. María de Verís
Ayuntamiento: Irixoa
Provincia: A Coruña
Cartografía de detalle: 1:5.000/RL-B-PLA-001-AC
Cartografía 1:10.000: 22
Cartografía 1:25.000: I
Cartografía 1:50.000: 46

Estructura ES980128H03

Tipología: fosa
ACC: indeterminada
Dimensiones: La estructura mide 3,33 m de ancho en la boca, 1,60 m de ancho en la base y tiene una profundidad de 0,80 m.
Descripción: Se trata de una fosa en forma de U muy abierta excavada en el 'xabre'. Tiene un relleno de tierra rojiza, con grano medio de aspecto arcilloso con algunos carboncillos, cuarzos de tamaño mediano y pequeñas manchas de 'xabre'. En un lateral, presenta una bolsada de tierra que parece una mezcla de 'xabre' y tierra de relleno. Aparece en el lado izquierdo.

Impacto IM00003318

Fecha: 02-02-98
Referencia: V 3-4; PK 1,763
Situación: La estructura se encuentra sobre el trazado.
Distancia: 0 m.
Tipo: compatible
Diagnosis: Las obras de construcción del gasoducto han dejado visible una estructura que se refleja en el perfil izquierdo de la zanja.

Medidas Correctoras MC00002569

Impacto: IM00003318
Fecha: 02-02-98
Actuación mínima: Registro gráfico de la estructura que incluya tomas fotográficas y de vídeo además de un dibujo a escala de la misma.
Actuación recomendada: Prospección de los alrededores.
Justificación: A través del registro completo de esta estructura se pretende estudiar la zona donde se encuentra y en donde se han localizado más fosas de similares características.
Valoración económica: Incluido en los costes de seguimiento del gasoducto.
Ejecución: Las medidas propuestas fueron llevadas a cabo por el equipo de campo durante el seguimiento de la obra.

PUNTO PU980128H04

UTM X: 576.710
UTM Y: 4.791.780
Longitud: 08.03.16,9
Latitud: 43.16.26,9
Altitud: 340 m.
Topónimo: Agra de Bugallo
Lugar: A Cabana
Parroquia: Sta. María de Verís
Ayuntamiento: Irixoa
Provincia: A Coruña
Cartografía de detalle: 1:5.000/RL-B-PLA-001-AC
Cartografía 1:10.000: 22
Cartografía 1:25.000: I
Cartografía 1:50.000: 46

Estructura ES980128H04

Tipología: fosa
ACC: indeterminada
Dimensiones: La estructura mide 1,90 m de ancho en la boca, 0,70 m de ancho en la base y tiene una profundidad de 1,20 m.
Descripción: Se trata de una fosa en el 'xabre' con forma de U, formada por una capa superior de tierra marrón rojiza, con pequeñas piedras y carboncillos. El nivel inferior, que conforma la mayor parte del relleno, de tierra marrón muy mezclada con 'xabre' que muestra un aspecto compacto y homogéneo, presenta numerosos carboncillos. Aparece sólo en el perfil izquierdo de la zanja.

Impacto IM00003319

Fecha: 02-02-98
Referencia: V 3-4; PK 1,826
Situación: La estructura se encuentra sobre el trazado.
Distancia: 0 m.
Tipo: compatible
Diagnosis: Las máquinas han cortado la estructura quedando ésta reflejada en el perfil izquierdo de la zanja.

Medidas Correctoras MC00002570

Impacto: IM00003319
Fecha: 02-02-98
Actuación mínima: Registro completo de la estructura, que incluya tomas fotográficas y de vídeo, además de un dibujo a escala de la misma.

Actuación recomendada: Prospección del entorno.
Justificación: Con el registro gráfico de esta estructura podremos obtener más datos acerca de la zona en donde está emplazada. En esta zona (ZO980122Y01) se hallaron más fosas de similares características, y con su posterior estudio podremos llegar a interpretar un espacio agrícola actualmente desmantelado.
Valoración económica: Incluido en los costes de seguimiento del gasoducto.
Ejecución: Las medidas propuestas fueron llevadas a cabo por el equipo de campo durante el seguimiento de la obra.

PUNTO PU980128Y01

UTM X: 569.760
UTM Y: 4.809.200
Longitud: 08.08.17,2
Latitud: 43.25.54,0
Altitud: 285 m.
Topónimo: Pena da Elección
Lugar: Monte Castro
Parroquia: S. Estevo de Eirís
Ayuntamiento: Cabanas
Provincia: A Coruña
Cartografía de detalle: 1:5.000/RL-B-PLA-009-AC
Cartografía 1:10.000: 21
Cartografía 1:25.000: I
Cartografía 1:50.000: 22

Estructura ES980128G01

Tipología: valo
ACC: indeterminada
Dimensiones: El 'valo' es demasiado grande para poder medirlo, en este punto tiene unos 2 m de largo y el resto del círculo unos 2,50 m.
Descripción: Se trata de un 'valo' de grandes 'laxes' que recorre longitudinalmente la ladera del monte, se cruza en este punto con otra serie de piedras que aparentemente no forman parte de ningún 'valo' de propiedad y que conforman un pequeño círculo compuesto por cinco piedras hincadas y otra caída. El conjunto se completa con tres piedras colocadas a modo de 'lareira', que fueron colocadas hace unos años por unos excursionistas.

Estructura ES980128G02

Tipología: otros
ACC: indeterminada
Dimensiones: Resulta imposible de medir con fiabilidad el afloramiento por culpa de la vegetación y la fragmentación de la piedra.
Descripción: Se trata de un gran 'penedo' granítico que se extiende longitudinalmente por una ladera, con un eje N-S muy marcado y de mayor tamaño que el eje E-W. Aparecen abundantes pías en la cara superior y alguna cazoleta aparentemente retocada, uno de estos posibles grabados tiene una forma similar a una huella humana.
Además de destacar este afloramiento por su volumen hay que tener en cuenta la situación dentro del paisaje circundante pues, desde él se obtiene una amplia panorámica que abarca desde el curso bajo y desembocadura del Eume hasta la ladera de enfrente llegando a apreciarse incluso la torre medieval de los Andrade. Desde él también se vería el Coto do Castro si no fuera por la plantación de eucaliptos.

Folklore FK980128Y01

Descripción: Una señora aseguró que en esa piedra se elegían los alcaldes del pueblo, recalcando que el topónimo era Pedra da Elección y no Pedra da Lección, como aparece en los mapas.
Por otro lado, un señor contó que los viejos decían: "que allí, en la madrugada de S. Xóan se oía tocar a un gaiteiro".

Impacto IM00002734

Fecha: 30-01-98
Referencia: V 46-47; PK 22,738
Situación: El punto se sitúa sobre el trazado.
Distancia: 0 m.
Tipo: crítico
Diagnosis: El trazado secciona la piedra y los 'valos' de piedra que la rodean.

Medidas Correctoras MC00002068

Impacto: IM00002734
Fecha: 30-01-98
Actuación mínima: Prospección intensiva de la zona, recogida de tradiciones orales.
Actuación recomendada: Desvío del trazado.
Justificación: La piedra es un lugar conocido por los vecinos de la zona y está asociada a varias leyendas. Su cercanía al Monte Castro aumenta su importancia como lugar mítico.
Valoración económica: Incluido en los costes de control y seguimiento del gasoducto.
Ejecución: Las medidas propuestas fueron llevados a cabo por el equipo de campo durante las labores de seguimiento. Se llevó a cabo el desvío de trazado.

Impacto IM00002773

Fecha: 06-02-98
Referencia: V 46-47; PK 22,738
Situación: El punto se sitúa a la derecha del trazado.
Distancia: 1 m.
Tipo: severo
Diagnosis: Después de haberse realizado el desvío de la traza del gasoducto, la Pena da Elección no se verá afectada directamente por la pista de obra, quedando a 1 m de ésta, sin embargo, el 'valo' será destruido en parte.

Medidas Correctoras MC00002105

Impacto: IM00002773
Fecha: 06-02-98
Actuación mínima: Control a pie de obra durante la apertura de pista y zanja, por la posible aparición de estructuras o material lítico o cerámico asociadas a este punto arqueológico.
Actuación recomendada: Se recomienda el acopio de más información sobre la tradición oral de la zona.
Justificación: Tras el desvío del trazado, el afloramiento rocoso denominado A Pedra da Elección, no se ve afectado directamente por las obras, aunque sí el 'valo' del que formaba parte, por lo que se hace necesario un control de las obras así como de la apertura de pista y zanja por si se pudieran localizar estructuras y materiales arqueológicos asociados a este punto arqueológico.

Valoración económica: Incluido en los costes de seguimiento del gasoducto.
Ejecución: El trazado original fue desviado tras la primera evaluación de impacto preservándose la estructura. Se ha recogido información sobre el folklore local y sobre el posible origen de la estructura.

Situación Patrimonial SP00003389

Fecha: 30-01-98
Estado de conservación: No parece haber más alteraciones que las producidas por la erosión natural, además de apreciarse alguna marca producida por la extracción de cantería.

PUNTO PU980129H01

UTM X: 576.570
UTM Y: 4.790.750
Longitud: 08.03.23,7
Latitud: 43.15.53,6
Altitud: 345 m.
Topónimo: A Canda
Lugar: A Igrexa
Parroquia: Sta. María de Verís
Ayuntamiento: Irixoa
Provincia: A Coruña
Cartografía de detalle: 1:5.000/RL-B-PLA-001-AC
Cartografía 1:10.000: 22
Cartografía 1:25.000: I
Cartografía 1:50.000: 46

Estructura ES980129H01

Tipología: fosa
ACC: indeterminada
Dimensiones: La fosa mide 84 cm de ancho en la boca, 20 cm de ancho en la base y su profundidad es de 92 cm.
Descripción: Se trata de una fosa en forma de V, excavada en el 'xabre', en la que se diferencian tres niveles: un primer nivel de tierra marrón claro, que formaría parte de la tierra de cultivo; un segundo nivel de tierra marrón oscura con raíces; y un tercer nivel inferior de color gris oscuro.

Impacto IM00003308

Fecha: 30-01-98
Referencia: V OD-2; PK 0,919
Situación: La estructura se encuentra sobre el trazado.
Distancia: 0 m.
Tipo: compatible
Diagnosis: La zanja ha atravesado la estructura apareciendo reflejada únicamente en el perfil izquierdo.

Medidas Correctoras MC00002558

Impacto: IM00003308
Fecha: 30-01-98
Actuación mínima: Limpieza de los perfiles y documentación gráfica de la estructura.
Actuación recomendada: No se propone otro tipo de actuación que no sean las propuestas en la actuación mínima.
Justificación: Se hace necesario proceder al registro de esta estructura ya que forma parte de un conjunto más amplio perteneciente a la ZO980115G01.
Valoración económica: Incluido en los costes de seguimiento del gasoducto.
Ejecución: Las medidas propuestas fueron llevadas a cabo por el equipo de campo durante el seguimiento de la obra.

PUNTO PU980129H02

UTM X: 576.570
UTM Y: 4.790.760
Longitud: 08.03.23,6
Latitud: 43.15.53,9
Altitud: 345 m.
Topónimo: A Canda
Lugar: A Igrexa
Parroquia: Sta. María de Verís
Ayuntamiento: Irixoa
Provincia: A Coruña
Cartografía de detalle: 1:5.000/RL-B-PLA-001-AC
Cartografía 1:10.000: 22
Cartografía 1:25.000: I
Cartografía 1:50.000: 46

Estructura ES980129H02

Tipología: fosa
ACC: indeterminada
Dimensiones: La fosa mide 1,30 m de ancho en la boca, 0,70 m de ancho en la base y tiene una profundidad de 1,10 m.
Descripción: Se trata de una fosa en forma de U, excavada en el 'xabre', en la que se diferencian dos niveles de relleno: un nivel de tierra marrón claro, bastante amplio que se correspondería con la tierra de cultivo; y un nivel inferior de tierra marrón oscuro.

Impacto IM00003309

Fecha: 30-01-98
Referencia: V OD-2; PK 0,907
Situación: La estructura se encuentra sobre el trazado.
Distancia: 0 m.
Tipo: compatible
Diagnosis: La fosa fue atravesada por la zanja del gasoducto dejando al descubierto su perfil izquierdo.

Medidas Correctoras MC00002559

Impacto: IM00003309
Fecha: 30-01-98
Actuación mínima: Registro de la estructura con dibujo a escala de la misma.
Actuación recomendada: No es necesario proponer otra actuación que no esté incluida en la actuación mínima.
Justificación: El registro fotográfico de esta fosa ayudará a ampliar la información sobre una serie de estructuras de similares características localizadas en la ZO980115G01.
Valoración económica: Incluido en los costes de seguimiento del gasoducto.
Ejecución: Las medidas propuestas fueron llevadas a cabo por el equipo de campo durante el seguimiento de la obra.

PUNTO PU980202B01

UTM X: 575.720
UTM Y: 4.791.760
Longitud: 08.04.00,8
Latitud: 43.16.26,7

Altitud: 340 m.
Topónimo: Agra do Bugallo
Lugar: A Cabana
Parroquia: Sta. María de Verís
Ayuntamiento: Irixoa
Provincia: A Coruña
Cartografía de detalle: 1:5.000/RL-B-PLA-001-AC
Cartografía 1:10.000: 22
Cartografía 1:25.000: I
Cartografía 1:50.000: 46

Estructura ES980202B01

Tipología: fosa
ACC: indeterminada
Dimensiones: La estructura mide 95 cm de ancho en la boca, 40 cm de ancho en la base y tiene una profundidad de 54 cm.
Descripción: Se trata de un rebaje en el 'xabre' con un relleno homogéneo de color marrón rojizo. Tiene forma de U abierta hacia la derecha.

Impacto IM00002754

Fecha: 02-02-98
Referencia: V 3-4; PK 1,852
Situación: La estructura se sitúa sobre el trazado.
Distancia: 0 m.
Tipo: compatible
Diagnosis: Las máquinas han cortado la estructura, quedando ésta reflejada en el perfil derecho de la zanja.

Medidas Correctoras MC00002088

Impacto: IM00002754
Fecha: 02-02-98
Actuación mínima: Limpieza de perfiles, registro gráfico y prospección intensiva del entorno.
Actuación recomendada: Apertura de sondeos arqueológicos, con el objetivo de intentar definir la funcionalidad de la estructura, así como si fuera posible su adscripción cronológica.
Justificación: Obtención de datos arqueológicos, cronológicos y culturales que ayuden a valorar correctamente las características de la estructura y de la zona en la que se integra.
Valoración económica: Incluido en los costes de seguimiento del gasoducto.
Ejecución: Las medidas mínimas fueron realizadas en el día 2 de febrero de 1998 por el equipo de actuaciones especiales.

PUNTO PU980202B02

UTM X: 576.700
UTM Y: 4.791.700
Longitud: 08.03.17,4
Latitud: 43.16.24,4
Altitud: 340 m.
Topónimo: Agra do Bugallo
Lugar: A Cabana
Parroquia: Sta. María de Verís
Ayuntamiento: Irixoa
Provincia: A Coruña
Cartografía de detalle: 1:5.000/RL-B-PLA-001-AC
Cartografía 1:10.000: 22
Cartografía 1:25.000: I
Cartografía 1:50.000: 46

Estructura ES980202B02

Tipología: fosa
ACC: indeterminada
Dimensiones: La estructura mide 1,30 m de ancho en la boca, 0,87 m de ancho en la base y tiene una profundidad de 0,75 m.
Descripción: Se trata de una fosa en forma de U muy abierta, más profunda en su lado izquierdo. Tal como se aprecia en el perfil, el relleno se compone principalmente de dos niveles diferenciables de tierra rojiza (homogéneo el nivel superior y con intrusiones de 'xabre' el inferior), que se halla superpuesta a una tierra de tonos más oscuros, en la que podemos apreciar la presencia de pequeños carbones.

Impacto IM00002755

Fecha: 02-02-98
Referencia: V 3-4; PK 1,820
Situación: La estructura se sitúa sobre el trazado.
Distancia: 0 m.
Tipo: compatible
Diagnosis: Las máquinas han cortado la estructura quedando ésta reflejada en el perfil derecho de la zanja.

Medidas Correctoras MC00002089

Impacto: IM00002755
Fecha: 02-02-98
Actuación mínima: Limpieza de perfiles, localización cartográfica del punto y estructura, registro gráfico y prospección intensiva del entorno.
Actuación recomendada: Apertura de sondeos arqueológicos con el objetivo de intentar definir su funcionalidad y adscripción cronológica.
Justificación: Obtención de datos arqueológicos, cronológicos y culturales que ayuden a valorar correctamente las características de la estructura y de la zona en la que se integra.
Valoración económica: Incluido en los costes de seguimiento del gasoducto.
Ejecución: Las medidas mínimas fueron llevados a cabo el día 2 de febrero de 1998 por el equipo de actuaciones especiales.

PUNTO PU980202B03

UTM X: 576.690
UTM Y: 4.791.655
Longitud: 08.03.17,9
Latitud: 43.16.22,9
Altitud: 340 m.
Topónimo: Agra do Bugallo
Lugar: A Cabana
Parroquia: Sta. María de Verís
Ayuntamiento: Irixoa
Provincia: A Coruña
Cartografía de detalle: 1:5.000/RL-B-PLA-001-AC
Cartografía 1:10.000: 22
Cartografía 1:25.000: I
Cartografía 1:50.000: 46

Estructura ES980202B03

Tipología: fosa
ACC: indeterminada
Dimensiones: La estructura mide 2 m de ancho en la boca, 1,75 m de ancho en la base y tiene una profundidad de 0,75 m.

Descripción: Se trata de un rebaje en el 'xabre' con acusada profundidad en el centro y en el lado derecho. Se distinguen tres niveles, el primero compuesto por la tierra vegetal mezclada con el revuelto procedente de la apertura de pista, un segundo nivel de tierra marrón-rojiza que compone el relleno principal de la fosa, y un tercer nivel asociable a un posible horizonte B.

Impacto IM00002756

Fecha: 02-02-98
Referencia: V 3-4; PK 1,800
Situación: La estructura se sitúa sobre el trazado.
Distancia: 0 m.
Tipo: compatible
Diagnosis: Las máquinas de obra han cortado la estructura quedando ésta reflejada en el lado derecho de la zanja.

Medidas Correctoras MC00002090

Impacto: IM00002756
Fecha: 02-02-98
Actuación mínima: Limpieza de perfiles, localización cartográfica de puntos y estructuras, registro gráfico y prospección intensiva del entorno.
Actuación recomendada: Apertura de sondeos arqueológicos con el objetivo de intentar definir la funcionalidad de la estructura, así como si fuera posible su adscripción cronológica.
Justificación: Obtención de datos arqueológicos, cronológicos y culturales que ayuden a valorar correctamente las características de la estructura y de la zona en la que se integra.
Valoración económica: Incluido en los costes de seguimiento del gasoducto.
Ejecución: Las medidas mínimas fueron ejecutadas el 2 de febrero de 1998 por el equipo de actuaciones especiales.

PUNTO PU980202G01

UTM X: 573.580
UTM Y: 4.805.870
Longitud: 08.05.29,0
Latitud: 43.24.04,7
Altitud: 360 m.
Topónimo: Lavadeiro de O Lombo
Lugar: O Lombo
Parroquia: Sta. Mariña de Taboada
Ayuntamiento: Monfero
Provincia: A Coruña
Cartografía de detalle: 1:5.000/RL-B-PLA-007-AC
Cartografía 1:10.000: 32
Cartografía 1:25.000: III
Cartografía 1:50.000: 22

Estructura ES980202G01

Tipología: otros
ACC: Edad Contemporánea
Dimensiones: La estructura mide 4 m de largo, 3,50 m de ancho y tiene una altura de 2,50 m.
Descripción: Se trata de un lavadero cubierto, construido en mampostería, con una puerta al W y una abertura en el muro S a todo lo largo, justo por debajo del techo, que hace las veces de ventana.
En el interior, hay una gran pilón construido en lajas de esquisto, ocupando las dos terceras partes de la superficie. En uno de los extremos del pilón se distribuyen las lajas inclinadas para lavar.
Se aprecia el descuido en los escombros, restos caídos del techo y maleza; en la actualidad no se utiliza.

Impacto IM00003072

Fecha: 14-06-98
Referencia: V 32-32A; PK 16,930
Situación: La estructura se encuentra a la izquierda del trazado.
Distancia: 30 m.
Tipo: compatible
Diagnosis: La estructura no parece verse afectada por las obras del gasoducto.

Medidas Correctoras MC00002370

Impacto: IM00003072
Fecha: 14-06-98
Actuación mínima: Documentación de la estructura, registro fotográfico y tomas de vídeo.
Actuación recomendada: Realización de entrevistas a las gentes del lugar.
Justificación: Es necesario documentar este tipo de estructuras ya que en un pasado representaron un lugar de reunión de las mujeres del lugar, donde realizaban una labor doméstica. Son lugares que hoy en día se encuentran en estado ruinoso y, que sería conveniente documentarlos pues forman parte de nuestra cultura etnográfica.
Valoración económica: Incluido en los costes de seguimiento del gasoducto.
Ejecución: Las medidas propuestas fueron ejecutadas por el equipo de campo durante las labores de seguimiento.

Situación Patrimonial SP00003605

Fecha: 14-07-98
Estado de conservación: El lavadero se encuentra en estado ruinoso, aunque conserva parte de su estructura. El tejado se encuentra parcialmente derruido, en el interior hay escombros y la maleza oculta algunos elementos de esta construcción.

PUNTO PU980204Y01

UTM X: 569.330
UTM Y: 4.897.200
Longitud: 08.07.55,3
Latitud: 44.13.26,1
Altitud: 300 m.
Topónimo: Marco de O Salto
Lugar: O Salto
Parroquia: S. Estevo de Eirís / S. Mamede de Laraxe / Sta. Cruz de Santa Cruz do Salto
Ayuntamiento: Cabanas
Provincia: A Coruña
Cartografía de detalle: 1:5.000/RL-B-PLA-009-AC
Cartografía 1:10.000: 21
Cartografía 1:25.000: I
Cartografía 1:50.000: 22

Estructura ES980204Y01

Tipología: otros
ACC: Edad Moderna
Dimensiones: El marco mide 0,52 m de alto, 0,30 m de diámetro y tiene un perímetro de 1,01 m. La cazoleta mide 1 cm de profundidad y 3 cm de diámetro.

Descripción: Se trata de un marco de límite entre tres parroquias, consistente en una piedra granítica tallada de forma irregularmente cilíndrica y redondeada en punta, con una cazoleta sobre ella. Puede que tenga alguna otra cazoleta desgastada e incluso una posible letra 'C' en el lado NE.

Impacto IM00003358

Fecha: 04-02-98
Referencia: V 47-47A; PK 23,308
Situación: La estructura se encuentra a la izquierda del trazado.
Distancia: 120 m.
Tipo: compatible
Diagnosis: Esta estructura se encuentra a suficiente distancia como para verse afectada por las obras de construcción del gasoducto.

Medidas Correctoras MC00002626

Impacto: IM00003358
Fecha: 04-02-98
Actuación mínima: Documentación de la estructura con toma de medidas además de registro fotográfico y tomas de vídeo tanto del 'marco' como del entorno en que se sitúa.
Actuación recomendada: Entrevista con la gente del lugar.
Justificación: Es necesario documentar este 'marco', así como, recurrir a una encuesta etnográfica, ya que éste es un elemento que forma parte de la señalización o delimitación de un espacio.
Valoración económica: Incluido en los costes de seguimiento del gasoducto.
Ejecución: Las medidas propuestas fueron llevadas a cabo por el equipo de campo durante el seguimiento de la obra.

PUNTO PU980219H01

UTM X: 576.320
UTM Y: 4.795.280
Longitud: 08.03.32,5
Latitud: 43.18.20,5
Altitud: 320 m.
Topónimo: Monte da Gándara
Lugar: San Paio
Parroquia: Santaia de A Viña
Ayuntamiento: Irixoa
Provincia: A Coruña
Cartografía de detalle: 1:5.000/RL-B-PLA-003-AC
Cartografía 1:10.000: 12
Cartografía 1:25.000: I
Cartografía 1:50.000: 46

Estructura ES980219H01

Tipología: fosa vinculada a terraza
ACC: indeterminada
Dimensiones: La estructura mide 9,60 m de longitud total, 1,60 m de longitud del rebaje inferior y 1,40 m de profundidad.
Descripción: Se trata de un rebaje en el 'xabre' situado en un aterrazamiento que se hizo para allanar una suave pendiente. En este rebaje se percibe un sólo nivel de tierra homogéneo de color marrón oscuro, con piedras de pequeño tamaño y algún carboncillo. Por el lado N tiene un muro de un camino antiguo. Es visible en el perfil izquierdo. Donde el rebaje se hace más amplio se recogieron muestras de tierra.

Impacto IM00002828

Fecha: 20-02-98
Referencia: V 13-14; PK 5,707
Situación: La estructura se sitúa sobre el trazado.
Distancia: 0 m.
Tipo: moderado
Diagnosis: La zanja ha seccionado la estructura perpendicularmente dejándola al descubierto en el perfil izquierdo.

Medidas Correctoras MC00002157

Impacto: IM00002828
Fecha: 20-02-98
Actuación mínima: Es preciso documentar la estructura mediante fotografiado, filmación y dibujado, tanto de la estructura como de su emplazamiento.
Actuación recomendada: Recogida de muestras de tierra y prospección de los alrededores para documentar mejor el sistema de aterrazamientos, así como, también sería interesante proceder a la documentación de la red de canalizaciones hidráulicas presente en la zona.
Justificación: Es necesario la documentación de esta terraza para obtener información, tanto del modo en que fue construida como del momento en que se hizo necesario el aterrazamiento de la ladera para posibilitar su cultivo.
Valoración económica: Incluido en los costes de seguimiento del gasoducto.
Ejecución: Se realizaron dibujo, fotografía y vídeo de la estructura el día 19 de febrero de 1998.

Situación Patrimonial SP00004836

Fecha: 27-03-98
Estado de conservación: El marco de límite se encuentra bastante alterado en el sentido de que tanto los grabados como el propio marco están bastante erosionados. Esta erosión es debida al paso del tiempo y también a que en la actualidad lo circunda una zona de monte de repoblación.
Grado de alteración: gravemente alterado
Causas de alteración: agentes naturales
Agentes de alteración: otros
Grado de protección legal: ninguno
Modo de protección legal: otros
Protección física: ninguna

PUNTO PU980219H02

UTM X: 576.920
UTM Y: 4.794.060
Longitud: 08.03.06,5
Latitud: 43.17.40,8
Altitud: 325 m.
Topónimo: O Outeiro
Lugar: Albariza
Parroquia: Santaia de A Viña
Ayuntamiento: Irixoa
Provincia: A Coruña
Cartografía de detalle: 1:5.000/RL-B-PLA-003-AC
Cartografía 1:10.000: 12
Cartografía 1:25.000: I
Cartografía 1:50.000: 46

Conjunto de Materiales CM971118G02

ACC: Edad Media

Depósito: Museo Arqueolóxico e Histórico de A Coruña.

Número de piezas: 1

Relación entre muestra recogida y real: Se recogió el total de la muestra.

Material acompañante: Ninguno.

Dispersión del material: Ninguna.

Descripción: Fragmento de panza realizado a torno, con paredes muy compactas, con desgrasante muy escaso y de grano muy fino, acabado bruñido en la superficie externa y coloración gris oscuro. Adscripción cultural: Edad Media.

Trabajo arqueológico realizado: Prospección de la pista entre los VP 12-13 en el Ramal Irixoa-Neda del Gasoducto.

Condiciones del hallazgo: Aparece sobre la pista de obra.

Relación con elementos artificiales no arqueológicos: Zona de terrazas.

Relación con elementos artificiales arqueológicos: ES980219H02.

Estructura ES980219H02

Tipología: fosa vinculada a terraza

ACC: indeterminada

Dimensiones: La estructura mide 3,78 m de ancho en la boca, 1 m de ancho en la base de la fosa en W, 0,52 m de ancho en la base de la fosa en V y tiene una profundidad de 0,96 m.

Descripción: Se trata de una fosa excavada en el 'xabre' formada por dos fuertes rebajes, uno en forma de W y otro en forma de V, está rellena por una tierra marrón acastañada de grano grueso compacta y homogénea que presenta dos bolsadas una del propio relleno mezclado con carbón y otra situada en el rebaje en U de carboncillos, muy compacta y sin mezclas. Entre el 'xabre' y la tierra de cultivo hay piedras de tamaño medio. Está situada en una pendiente bastante fuerte y coincide con una curva de nivel. Aparece sólo en el perfil izquierdo de la zanja.

Impacto IM00002829

Fecha: 20-02-98

Referencia: V 12-13; PK 4,994

Situación: La estructura se sitúa sobre el trazado.

Distancia: 0 m.

Tipo: moderado

Diagnosis: La zanja del gasoducto ha seccionado la estructura perpendicularmente dejándola al descubierto en el perfil izquierdo.

Medidas Correctoras MC00002158

Impacto: IM00002829

Fecha: 20-02-98

Actuación mínima: Es preciso documentar la estructura mediante fotografiado, filmación y dibujado.

Actuación recomendada: Recogida de muestras, así como se propone la prospección de la zona para documentar mejor el sistema de aterrazamientos. Finalmente, sería conveniente proceder a la documentación de la red de canalizaciones hidráulicas presente en la zona.

Justificación: Con el estudio de esta terraza podríamos obtener documentación, tanto de la manera en que fue construida como del momento en que se hizo necesario el aterrazamiento de la ladera para posibilitar su cultivo.

Valoración económica: Incluido en los costes de seguimiento del gasoducto.

Ejecución: Se realizaron dibujo, fotografiado y vídeo de la estructura el día 19 de febrero de 1998.

PUNTO PU980220H01

UTM X: 577.010

UTM Y: 4.795.350

Longitud: 08.03.01,8

Latitud: 43.18.22,5

Altitud: 320 m.

Topónimo: San Paio

Lugar: San Paio

Parroquia: Santaia de A Viña

Ayuntamiento: Irixoa

Provincia: A Coruña

Cartografía de detalle: 1:5.000/RL-B-PLA-003-AC

Cartografía 1:10.000: 12

Cartografía 1:25.000: I

Cartografía 1:50.000: 46

Estructura ES980219H02

Tipología: Ruinas

ACC: Edad Moderna

Dimensiones: La construcciones se distribuyen en un área de 150 m de largo y unos 100 m de ancho.

Descripción: Se trata de un pueblo abandonado en estado ruinoso. Alguna de las construcciones presenta inscripción fundacional del siglo XIX.

Impacto IM00003594

Fecha: 18-02-98

Referencia: V 13-14; PK 5,760

Situación: El punto se situa al E, a la derecha del trazado.

Distancia: 180 m.

Tipo: compatible

Diagnosis: El pueblo abandonado al que se refiere este punto, se encuentra a suficiente distancia como para considerarse el impacto como compatible.

Medidas Correctoras MC00002833

Impacto: IM00003594

Fecha: 18-02-98

Actuación mínima: Localización del pueblo, registro fotográfico y videográfico del mismo. Control del paso de maquinaria por esta zona.

Actuación recomendada: Documentación de las estructuras existentes en este pueblo.

Justificación: Se recomienda un control del impacto de las obras, porque el pueblo, aunque ahora se encuentra prácticamente abandonado y en estado ruinoso, forma parte de la ocupación tradicional del suelo en Galicia, estando además relacionado con otros elementos etnográficos de gran valor cultural localizados en la misma zona geográfica (ZO980220H01).

Valoración económica: Incluido en los costes de seguimiento del gasoducto.

Ejecución: Las medidas correctoras mínimas fueron ejecutadas por el equipo de campo durante la fase de obra.

Situación Patrimonial SP00004835

Fecha: 23-03-98

Estado de conservación: El pueblo, prácticamente abandonado en el que sólo habita una persona, se encuentra en estado ruinoso. A pesar de esto no hay construcciones que alteren el conjunto etnográfico y los materiales utilizados siguen siendo los tradicionales.

Es decir, que esta aldea se encuentra gravemente alterada debido al abandono que sufre este lugar.

Grado de alteración: gravemente alterado

Causas de alteración: otros

Agentes de alteración: otros

Grado de protección legal: ninguno

Modo de protección legal: otros

Protección física: ninguna

PUNTO PU980223H01

UTM X: 569.245
UTM Y: 4.814.860
Longitud: 08.08.37,5
Latitud: 43.28.57,6
Altitud: 130 m.
Topónimo: Regueiro
Lugar: Sillobre
Parroquia: Sta. Mariña de Sillobre
Ayuntamiento: Fene
Provincia: Coruña
Cartografía de detalle: 1:5.000/RL-B-PLA-011-AC
Cartografía 1:10.000: 11
Cartografía 1:25.000: I
Cartografía 1:50.000: 22

Estructura ES980223H01

Tipología: otros

ACC: Edad Contemporánea

Dimensiones: Lavadero antiguo que mide 2,60 m de largo por 1,70 m de ancho. Su altura es de 0,50 m.

Descripción: Se trata de un lavadero antiguo que conserva toda su estructura. Tiene forma rectangular; está construido con grandes lajas graníticas, unidas unas a otras con cemento.

Destaca su cubierta que aunque es moderna, de uralita, está sujeta por cuatro columnas hechas de modo tradicional, es decir, la mitad inferior es de piedra de granito y la mitad superior está hecha con tablas de madera (una de ellas está hecha sólo de pizarra).

Detrás de las lajas inclinadas del lavadero hay unas piedras colocadas a modo de banco.

Impacto IM00002868

Fecha: 23-02-98

Referencia: V 47I-47J; PK 28,581

Situación: La estructura se sitúa a la derecha del trazado.

Distancia: 50 m.

Tipo: compatible

Diagnosis: La estructura se encuentra a suficiente distancia del trazado del gasoducto para no verse afectada por él.

Medidas Correctoras MC00002184

Impacto: IM00002868

Fecha: 23-02-98

Actuación mínima: Documentación exhaustiva de la estructura que incluya un registro gráfico completo, así como entrevista con la gente de la zona.

Actuación recomendada: Control de todas las fases de la obra del gasoducto.

Justificación: Se considera necesario el control puntual de la obra para la protección de la estructura, ya que esta zona está pendiente de una variante del trazado y podría llegar a afectarla.

Valoración económica: Incluido en los costes de seguimiento del gasoducto.

Ejecución: La variante del trazado no llegó a realizarse. Las medidas propuestas fueron ejecutadas por el equipo de campo durante las labores de seguimiento.

Situación Patrimonial SP00003473

Fecha: 23-02-98

Estado de conservación: El lavadero se encuentra en buen estado de conservación.

PUNTO PU980223H02

UTM X: 571.120
UTM Y: 4.807.585
Longitud: 08.07.17,5
Latitud: 43.25.01,2
Altitud: 305 m.
Topónimo: Os Chaos
Lugar: A Orela
Parroquia: Sta. María de Ombre
Ayuntamiento: Pontedeume
Provincia: A Coruña
Cartografía de detalle: 1:5.000/RL-B-PLA-008-AC
Cartografía 1:10.000: 21
Cartografía 1:25.000: III
Cartografía 1:50.000: 22

Estructura ES980223H02

Tipología: fosa vinculada a terraza

ACC: indeterminada

Dimensiones: El rebaje tiene una longitud de 5 m y de ancho, en la zona más amplia, mide 1,20 m.

Descripción: Se trata de un rebaje en el 'xabre', para la construcción de una terraza. Se distinguen varios niveles. El superior de unos 30 cm, en la zona más ancha, compuesto por una tierra marrón clara, bastante suelta, y con abundantes raíces. El siguiente nivel es el intermedio de un color más oscuro y un poco más compacto. Un nivel de tierra muy oscura, con carboncillos y de textura arcillosa, parece un nivel de quemado. Y, a continuación, está el 'xabre'.

La estructura se refleja en el perfil izquierdo de la pista.

Actualmente el lugar donde se halla la terraza está repoblado de eucaliptos.

Impacto IM00002831

Fecha: 23-02-98

Referencia: V 41-42; PK 20,237

Situación: La estructura se sitúa sobre el trazado.

Distancia: 0 m.

Tipo: moderado

Diagnosis: La estructura ha sido cortada por la pista del gasoducto.

Medidas Correctoras MC00002160

Impacto: IM00002831

Fecha: 23-02-98

Actuación mínima: Registro exhaustivo de la estructura que incluya fotografía, vídeo y dibujo. Además de una recogida de muestras.
Actuación recomendada: Prospección de los alrededores y entrevista a la gente de la zona.
Justificación: Estas medidas ayudarán a la obtención de más información sobre la estructura.
Valoración económica: Incluido en los costes de seguimiento del gasoducto.
Ejecución: Las medidas propuestas fueron llevadas a cabo por el equipo de campo durante el seguimiento de la obra.

PUNTO PU980309H01

UTM X: 560.060
UTM Y: 4.809.500
Longitud: 08.15.28,5
Latitud: 43.26.06,7
Altitud: 315 m.
Topónimo: Monte Castro
Lugar: O Salto de Riba
Parroquia: S. Estevo de Eirís
Ayuntamiento: Cabanas
Provincia: A Coruña
Cartografía de detalle: 1:5.000/RL-B-PLA-009-AC
Cartografía 1:10.000: 21
Cartografía 1:25.000: III
Cartografía 1:50.000: 22

Conjunto de Materiales CM980309H01

ACC: Edad Media
Depósito: Museo Arqueolóxico e Histórico de A Coruña.
Número de piezas: 7
Relación entre muestra recogida y real: Se ha recogido el total de la muestra visible.
Material acompañante: Ninguno.
Dispersión del material: El material se recogió a lo largo de 220 m de pista.
Descripción: Conjunto formado por siete cerámicas correspondientes a seis panzas y un fondo. Todo el conjunto presenta acusados rasgos de rodamiento, por lo que es difícil distinguir la técnica de realización excepto uno de los fragmentos con claras huellas de torno (PZ980309H01a0006). El desgrasante es fino en todas. Adscripción cultural: Edad Media.
Trabajo arqueológico realizado: Prospección de la pista en el Ramal Irixoa-Neda del Gasoducto.
Condiciones del hallazgo: El material apareció en la superficie de la pista y en la escombrera.
Relación con elementos artificiales no arqueológicos: Ninguna.
Relación con elementos artificiales arqueológicos: A 150 m al W se encuentra Monte Castro (YA15015004).

Conjunto de Materiales CM980427H01

ACC: Edad Media
Depósito: Museo Arqueolóxico e Histórico de A Coruña.
Número de piezas: 8
Relación entre muestra recogida y real: Se recogió todo el material que se encontró.
Material acompañante: Algún material que parecía moderno.
Dispersión del material: El material aparece disperso por la pista a lo largo de 250 m.
Descripción: Conjunto formado por ocho fragmentos cerámicos muy rodados, sin decoración, realizados a torno y correspondientes a dos fondos planos con un reborde perimetral muy ligero, un cuello, un borde esvasado acabado en labio apuntado y cuatro panzas. Las pastas son compactas y ásperas y presentan color naranja tanto en superficie como en fractura. Adscripción cultural: Edad Media.
Trabajo arqueológico realizado: Revisión de la pista en los trabajos de construcción del Ramal Irixoa-Neda del Gasoducto.
Condiciones del hallazgo: El material aparece en la superficie de la pista.
Relación con elementos artificiales no arqueológicos: Ninguna.
Relación con elementos artificiales arqueológicos: Monte de Castro (YA15015009).

Conjunto de Materiales CM980512X01

ACC: indeterminada
Depósito: Museo Arqueolóxico e Histórico de A Coruña.
Número de piezas: 4
Relación entre muestra recogida y real: Se recogió el total de la muestra observada.
Material acompañante: Ninguno.
Dispersión del material: El material se distribuye a lo largo de unos 200 m.
Descripción: Conjunto formado por cuatro fragmentos de panza sin decoración, que se encuentran muy rodados, sin que pueda apreciarse con claridad la técnica de fabricación. Presentan coloraciones naranjas y marrones tanto en superficie como en fractura y desgrasante de grano fino y medio. Adscripción cultural: indeterminada.
Trabajo arqueológico realizado: Material documentado en prospección de pista en el Ramal Irixoa-Neda
Condiciones del hallazgo: Material documentado en las proximidades de las fosas cercanas al YA15015009 pero sin que ninguno de ellos se encuentre vinculado a ellas.
Relación con elementos artificiales no arqueológicos: Se localizó en una zona de prados y de repoblación de eucaliptos.
Relación con elementos artificiales arqueológicos: A unos 100 m del YA15015009.

Conjunto de Materiales CM980525A02

ACC: prehistoria reciente
Depósito: Museo Arqueolóxico e Histórico de A Coruña.
Número de piezas: 3
Relación entre muestra recogida y real: Se recogió el total de la muestra.
Material acompañante: Ninguno.
Dispersión del material: Aparece disperso a lo largo de unos 250 m.
Descripción: Conjunto formado por tres fragmentos de panza muy rodados, realizados a mano, con paredes marrón-naranja en la superficie externa y negra en la superficie interna, excepto un fragmento con color marrón tanto en el interior como en el exterior. Dos de los fragmentos están realizados a mano y presentan un acabado alisado interior y cepillado fino exterior, desgrasante de distribución irregular, de grano grueso y

medio cuarcítico y coloración marrón en la superficie externa y negra en la interna. El fragmento restante ofrece paredes finas, posiblemente realizadas a torno, con coloración naranja. Adscripción cultural: prehistoria reciente en dos de los fragmentos y Edad Moderna en el tercero.

Trabajo arqueológico realizado: Limpieza y dibujo de estructuras que aparecen en los perfiles de la zanja, cerca del YA15015009, en el Ramal Irixoa-Neda del Gasoducto.

Condiciones del hallazgo: Aparecen en la superficie de la pista.

Relación con elementos artificiales no arqueológicos: Ninguna.

Relación con elementos artificiales arqueológicos: YA15015009.

Impacto IM00002839

Fecha: 09-03-98

Referencia: V 46-47; PK 22,923-23,178

Situación: El punto se sitúa sobre el trazado.

Distancia: 0 m.

Tipo: compatible

Diagnosis: El material localizado en este punto es escaso y aparece muy disperso, por lo que el impacto se considera compatible, pero teniendo en cuenta que en las inmediaciones se encuentra un castro debe esperarse a la apertura de zanja por la posible aparición de nuevos materiales y estructuras, pudiendo cambiarse el impacto.

Medidas Correctoras MC00002178

Impacto: IM00002839

Fecha: 09-03-98

Actuación mínima: Prospección de pista y zanja, recogida de material representativo y su localización en el mapa.

Actuación recomendada: Revisión de pista.

Justificación: La cerámica se encontró en la prospección de pista cercana a un castro, por lo que es necesario estar pendiente de la apertura de zanja puesto que es muy probable que aparezcan nuevos materiales y estructuras asociadas al yacimiento.

Valoración económica: Incluido en los costes de control y seguimiento del gasoducto.

Ejecución: Las medidas propuestas fueron llevadas a cabo por el equipo de campo durante el seguimiento de la obra.

PUNTO PU980318H01

UTM X: 569.680

UTM Y: 4.611.070

Longitud: 08.09.47,8

Latitud: 41.38.51,4

Altitud: 305 m.

Topónimo: Prados da Braxe

Lugar: Rebousada

Parroquia: Sta. Cruz de Santa Cruz do Salto

Ayuntamiento: Cabanas

Provincia: A Coruña

Cartografía de detalle: 1:5.000/RL-B-PLA-010-AC

Cartografía 1:10.000: 21

Cartografía 1:25.000: I

Cartografía 1:50.000: 22

Conjunto de Materiales CM980318H01

ACC: indeterminada

Depósito: Museo Arqueolóxico e Histórico de A Coruña.

Número de piezas: 1

Relación entre muestra recogida y real: Se recogió el material que parecía antiguo.

Material acompañante: Ninguno.

Dispersión del material: Ninguna.

Descripción: Conjunto cerámica formado por una única pieza. Se trata de un fragmento de panza sin decoración, probablemente realizado a mano, con acabado espatulado y color marrón oscuro en la superficie externa y marrón claro en la interna y fractura monócroma marrón clara. Adscripción cultural: indeterminada.

Trabajo arqueológico realizado: Prospección de pista en el Ramal Irixoa-Neda del Gasoducto.

Condiciones del hallazgo: El material apareció en la superficie de la pista en una zona de prado, rodeada por una repoblación de eucaliptos.

Relación con elementos artificiales no arqueológicos: Rodeando este lugar hay una serie de caminos que conducen a los diferentes lugares de la zona.

Relación con elementos artificiales arqueológicos: Ninguna.

Impacto IM00002883

Fecha: 18-03-98

Referencia: V 47B-47C; PK 24,615

Situación: El punto se sitúa sobre el trazado.

Distancia: 0 m.

Tipo: compatible

Diagnosis: El fragmento de cerámica se encontró en la pista del trazado del gasoducto.

Medidas Correctoras MC00002223

Impacto: IM00002883

Fecha: 18-03-98

Actuación mínima: Prospección de la pista y la zanja del trazado del gasoducto.

Actuación recomendada: Prospección de los alrededores.

Justificación: Mediante la prospección de la pista y zanja se podría localizar alguna estructura o material que se relacionara con lo encontrado y, de este modo, obtener una documentación mayor sobre el lugar.

Valoración económica: Incluido en los costes de control y seguimiento del gasoducto.

Ejecución: Las medidas propuestas fueron llevadas a cabo por el equipo de campo durante el seguimiento de la obra.

PUNTO PU980325H01

UTM X: 575.200

UTM Y: 4.502.410

Longitud: 08.06.37,2

Latitud: 40.40.06,4

Altitud: 325 m.

Topónimo: Casa Vella

Lugar: Curbeiras

Parroquia: Sta. María de Vilachá

Ayuntamiento: Monfero

Provincia: Coruña

Cartografía de detalle: 1:5.000/RL-B-PLA-006-AC

Cartografía 1:10.000: 42
Cartografía 1:25.000: III
Cartografía 1:50.000: 22

Estructura ES980325H01

Tipología: fosa
ACC: indeterminada
Dimensiones: La estructura mide 4,90 m de largo y tiene una profundidad de 1 m aproximadamente.
Descripción: Se trata de una fosa que sólo aparece reflejada en el perfil derecho de la zanja. Tiene forma de W, en la que se distinguen varios niveles: un nivel superficial, debajo un nivel con bastante potencia, que llega a alcanzar unos 50 cm de ancho y, debajo de este nivel, pero ocupando sólo la mitad de la estructura, un nivel de tierra color grisáceo, mezclada con 'xabre' y piedras de pequeño tamaño; la otra mitad la ocupa un nivel de tierra marrón oscura, con carbones, de textura algo compacta y húmeda, de grano fino y, a continuación, el 'xabre'.

Impacto IM00003323

Fecha: 27-03-98
Referencia: V 26-26A; PK 12,640
Situación: La estructura se encuentra sobre el trazado.
Distancia: 0 m.
Tipo: compatible
Diagnosis: La fosa se encuentra cortada por la zanja del gasoducto siendo visible en el perfil derecho de la misma.

Medidas Correctoras MC00002576

Impacto: IM00003323
Fecha: 27-03-98
Actuación mínima: Limpieza de los perfiles de la zanja y registro completo de la estructura, que incluya tomas fotográficas y de vídeo además de un dibujo a escala de la misma.
Actuación recomendada: Prospección del entorno y entrevista con la gente del lugar.
Justificación: Estas medidas correctoras van a permitir obtener información sobre el resto de las fosas localizadas en esta misma zona geográfica y así poder hacer un estudio en conjunto analizando las fosas y su emplazamiento.
Valoración económica: Incluido en los costes de seguimiento del gasoducto.
Ejecución: Las medidas propuestas fueron llevadas a cabo por el equipo de campo durante el seguimiento de la obra.

PUNTO PU980325H02

UTM X: 575.240
UTM Y: 4.502.330
Longitud: 08.06.35,5
Latitud: 40.40.03,8
Altitud: 325 m.
Topónimo: Revoltiña Pequena
Lugar: Curbeiras
Parroquia: Sta. María de Vilachá
Ayuntamiento: Monfero
Provincia: Coruña
Cartografía de detalle: 1:5.000/RL-B-PLA-006-AC
Cartografía 1:10.000: 42
Cartografía 1:25.000: III
Cartografía 1:50.000: 22

Estructura ES980325H02

Tipología: fosa
ACC: indeterminada
Dimensiones: La estructura mide 2,30 m de ancho en la boca, 0,20 m de ancho en la base y tiene una profundidad de 0,48 m.
Descripción: Se trata de una fosa excavada en el 'xabre' con forma de V abierta, que aparece reflejada, con más claridad en el perfil derecho de la zanja. Se caracteriza por superponerse en ella distintos niveles de tierra claramente diferenciados.
Aparte de presentar un nivel superficial con bastante potencia, debajo de éste, se aprecia un nivel de tierra bastante suelta mezclada con 'xabre' de grano pequeño y anguloso, le sigue un nivel de tierra negra con carboncillos de textura fina; a continuación, se dispone un nivel similar al que está encima del anteriormente descrito, pero con más 'xabre' y de grano más grueso; y, por último, en contacto con el 'xabre', se distingue un nivel de color grisáceo, de grano muy fino.
En esta fosa se realizó una toma de muestras en columna.

Impacto IM00003326

Fecha: 27-03-98
Referencia: V 26-26A; PK 12,715
Situación: La estructura se encuentra sobre el trazado.
Distancia: 0 m.
Tipo: compatible
Diagnosis: La fosa se encuentra transversalmente cortada por la zanja de la obra del gasoducto.

Medidas Correctoras MC00002579

Impacto: IM00003326
Fecha: 27-03-98
Actuación mínima: Limpieza de los perfiles de la zanja y registro exhaustivo de la estructura que incluya un dibujo a escala y tomas fotográficas y de vídeo tanto de la fosa como del entorno.
Actuación recomendada: Entrevista con la gente del lugar.
Justificación: Con el registro de esta estructura así como del resto localizadas en la zona ZO980325H01, se podrá establecer alguna hipótesis sobre el significado de las mismas dentro de un paisaje agrícola anterior que no guarde ninguna relación con el actual.
Valoración económica: Incluido en los costes de seguimiento del gasoducto.
Ejecución: Las medidas propuestas fueron llevadas a cabo por el equipo de campo durante el seguimiento de la obra.

PUNTO PU980325H03

UTM X: 575.250
UTM Y: 4.502.310
Longitud: 08.06.35,1
Latitud: 40.40.03,1
Altitud: 325 m.
Topónimo: Revoltiña Pequena
Lugar: Curbeiras
Parroquia: Sta. María de Vilachá
Ayuntamiento: Monfero
Provincia: Coruña
Cartografía de detalle: 1:5.000/RL-B-PLA-006-AC

Cartografía 1:10.000: 42
Cartografía 1:25.000: III
Cartografía 1:50.000: 22

Estructura ES980325H03

Tipología: fosa
ACC: indeterminada
Dimensiones: La estructura mide 1,40 m de ancho en la boca, 0,80 m de ancho en la base y tiene una profundidad de 0,57 m.
Descripción: Se trata de una fosa excavada en el 'xabre' visible con forma de U abierta, visible en los dos perfiles de la zanja. Se caracteriza por tener un relleno a base de bolsadas diferenciadas por su color y textura. De este modo, tenemos una primera bolsada de tierra color grisáceo, con 'xabre' y piedras de mediano tamaño; una segunda bolsada de tierra con 'xabre', de textura suelta y muy granulosa, con algunas piedras de pequeño tamaño; una tercera bolsada situada debajo de la anterior, de textura similar, pero con una tonalidad más negruzca; y, por último, el 'xabre' en el que se pueden distinguir dos tipos de textura: el 'xabre' que se encuentra inmediatamente debajo de la base de la fosa, totalmente descompuesto, de textura muy fina y el 'xabre' con un grado de descomposición menor.

Impacto IM00003327

Fecha: 27-03-98
Referencia: V 26-26A; PK 12,755
Situación: La estructura se encuentra sobre el trazado.
Distancia: 0 m.
Tipo: compatible
Diagnosis: La fosa fue cortada transversalmente por la zanja del gasoducto.

Medidas Correctoras MC00002580

Impacto: IM00003327
Fecha: 27-03-98
Actuación mínima: Registro exhaustivo de la estructura, con dibujo a escala y tomas fotográficas y de vídeo tanto de la fosa como del entorno en que se encuentra emplazada.
Actuación recomendada: Entrevista con la gente del lugar.
Justificación: Con el registro de esta estructura se pretende obtener más información sobre esta zona geográfica donde fueron localizadas más fosas de características similares a ésta, sin que niguna de ellas se corresponda con alguna estructura identificable en superficie.
Valoración económica: Incluido en los costes de seguimiento del gasoducto.
Ejecución: Las medidas propuestas fueron llevadas a cabo por el equipo de campo durante el seguimiento de la obra.

PUNTO PU980325H04

UTM X: 575.300
UTM Y: 4.502.190
Longitud: 08.06.33,0
Latitud: 40.39.59,2
Altitud: 325 m.
Topónimo: Revoltiña Grande
Lugar: Curbeiras
Parroquia: Sta. María de Vilachá
Ayuntamiento: Monfero
Provincia: Coruña
Cartografía de detalle: 1:5.000/RL-B-PLA-006-AC
Cartografía 1:10.000: 42
Cartografía 1:25.000: III
Cartografía 1:50.000: 22

Estructura ES980325H04

Tipología: fosa
ACC: indeterminada
Dimensiones: La estructura mide 1,10 m de ancho en la boca, 0,96 m de ancho en la base y tiene una profundidad de 0,32 m.
Descripción: Se trata de una fosa excavada en el 'xabre', de pequeñas dimensiones y con forma geométrica. A parte del nivel superficial, la tierra con la que fue rellenada esta fosa está formada por un solo nivel de tierra muy uniforme de tonalidad pardo oscura y de textura granulosa.
Esta estructura se localizó en el perfil izquierdo de la zanja, aunque también aparece reflejada en el perfil derecho, siendo ésta más pequeña y con una forma no tan definida.

Impacto IM00003328

Fecha: 27-03-98
Referencia: V 26-26A; PK 12,865
Situación: La estructura se encuentra sobre el trazado.
Distancia: 0 m.
Tipo: compatible
Diagnosis: La estructura se localizó en el perfil de la zanja de obra del gasoducto.

Medidas Correctoras MC00002581

Impacto: IM00003328
Fecha: 27-03-98
Actuación mínima: Registro de la estructura con dibujo a escala además de documentación fotográfica y videográfica tanto de la estructura en sí como del entorno en que fue localizada.
Actuación recomendada: Prospección del entorno y entrevista con la gente del lugar.
Justificación: Con el registro de esta estructura y de las del resto localizadas en esta misma zona geográfica (ZO980325H01) se pretende establecer alguna hipótesis sobre su significado dentro de un paisaje de diferente uso y configuración al existente en la actualidad.
Valoración económica: Incluido en los costes de seguimiento del gasoducto.
Ejecución: Las medidas propuestas fueron llevadas a cabo por el equipo de campo durante el seguimiento de la obra.

PUNTO PU980325H05

UTM X: 575.315
UTM Y: 4.502.175
Longitud: 08.06.32,4
Latitud: 40.39.58,7
Altitud: 325 m.
Topónimo: Revoltiña Grande
Lugar: Curbeiras
Parroquia: Sta. María de Vilachá
Ayuntamiento: Monfero
Provincia: Coruña
Cartografía de detalle: 1:5.000/RL-B-PLA-006-AC
Cartografía 1:10.000: 42
Cartografía 1:25.000: III

Cartografía 1:50.000: 22

Estructura ES980325H05

Tipología: fosa
ACC: indeterminada
Dimensiones: La estructura mide 7,70 m de largo y tiene una profundidad de 1,30 m.
Descripción: Se trata de una fosa excavada en el 'xabre' de grandes dimensiones. Está compuesta por varios niveles en los que destacan, aparte del nivel superficial, un nivel de tierras con bastante potencia de color pardo oscura, con raicillas y carbones de textura algo compacta y granulosa. Debajo, hay un nivel algo más claro y de textura algo más arcillosa en comparación con el anterior. Después, hay un nivel de tierra muy negra de textura compacta y arcillosa. Y después, se suceden niveles de arena con piedrecillas y niveles de 'xabre' bastante descompuesto.
Esta fosa se refleja en los dos perfiles de la zanja, pero se escogió para su definición el perfil izquierdo por ser más representativo. En este perfil se hizo una toma de muestras en columna.

Impacto IM00003329

Fecha: 27-03-98
Referencia: V 26-26A; PK 12,895
Situación: La estructura se encuentra sobre el trazado.
Distancia: 0 m.
Tipo: compatible
Diagnosis: La fosa fue localizada en los perfiles de la zanja del gasoducto.

Medidas Correctoras MC00002582

Impacto: IM00003329
Fecha: 27-03-98
Actuación mínima: Registro exhaustivo de la estructura que incluya además de un dibujo a escala, tomas fotográficas y videográficas, una toma de muestras en columna.
Actuación recomendada: Prospección del entorno y entrevista con la gente del lugar.
Justificación: Estas medidas correctoras permitirán recoger información sobre el resto de las fosas localizadas en la misma zona geográfica, pudiendo, de este modo, establecer un estudio en conjunto tanto de las estructuras localizadas como de su emplazamiento.
Valoración económica: Incluido en los costes de seguimiento del gasoducto.
Ejecución: Las medidas propuestas fueron llevadas a cabo por el equipo de campo durante el seguimiento de la obra.

PUNTO PU980327H01

UTM X: 575.210
UTM Y: 4.502.380
Longitud: 08.06.36,8
Latitud: 40.40.05,4
Altitud: 325 m.
Topónimo: Casa Vella
Lugar: Curbeiras
Parroquia: Sta. María de Vilachá
Ayuntamiento: Monfero
Provincia: Coruña
Cartografía de detalle: 1:5.000/RL-B-PLA-006-AC
Cartografía 1:10.000: 42
Cartografía 1:25.000: III
Cartografía 1:50.000: 22

Estructura ES980327H01

Tipología: fosa
ACC: indeterminada
Dimensiones: La estructura mide 1,40 m de ancho en la boca, 0,40 m de ancho en la base y tiene una profundidad de 0,89 m.
Descripción: Se trata de una fosa excavada en el 'xabre' con forma de U formada por un sólo nivel de tierra de tonalidad parda oscura, de grano grueso y anguloso, y bolsadas de 'xabre'. También tiene carboncillos.
La fosa aparece reflejada en los dos perfiles de la zanja, pero en el perfil derecho aparece más pequeña y con una forma más irregular.

Impacto IM00003324

Fecha: 27-03-98
Referencia: V 26-26A; PK 12,680
Situación: La estructura se encuentra sobre el trazado.
Distancia: 0 m.
Tipo: compatible
Diagnosis: La fosa fue cortada transversalmente por la zanja del gasoducto siendo visible en los dos perfiles de dicha zanja.

Medidas Correctoras MC00002577

Impacto: IM00003324
Fecha: 27-03-98
Actuación mínima: Limpieza de los perfiles de la zanja, y registro de la estructura con dibujo a escala y tomas fotográficas y videográficas tanto de la fosa como del entorno en que se encuentra emplazada.
Actuación recomendada: Entrevista con la gente del lugar.
Justificación: Con el registro de esta estructura se posibilita la documentación de un paisaje actualmente desmantelado, en el que como únicas referencias del anterior se tienen unas fosas localizadas en el perfil de la zanja del gasoducto, incluidas todas en la zona ZO980325H01.
Valoración económica: Incluido en los costes de seguimiento del gasoducto.
Ejecución: Las medidas propuestas fueron llevadas a cabo por el equipo de campo durante el seguimiento de la obra.

PUNTO PU980327H02

UTM X: 575.220
UTM Y: 4.502.365
Longitud: 08.06.36,4
Latitud: 40.40.04,9
Altitud: 325 m.
Topónimo: Casa Vella
Lugar: Curbeiras
Parroquia: Sta. María de Vilachá
Ayuntamiento: Monfero
Provincia: Coruña
Cartografía de detalle: 1:5.000/RL-B-PLA-006-AC
Cartografía 1:10.000: 42
Cartografía 1:25.000: III
Cartografía 1:50.000: 22

Estructura ES980327H02

Tipología: fosa

ACC: indeterminada
Dimensiones: La estructura mide 1,15 m de ancho en la boca, 0,22 m de ancho en la base y tiene una profundidad de 0,62 m.
Descripción: Se trata de una fosa excavada en el 'xabre' en forma U. Está formada por un sólo nivel de tierra bastante homogéneo de color marrón claro con carboncillos y de grano fino.
Esta fosa sólo aparece reflejada en el perfil derecho de la zanja.

Impacto IM00003325

Fecha: 27-03-98
Referencia: V 26-26A; PK 12,690
Situación: La estructura se encuentra sobre el trazado.
Distancia: 0 m.
Tipo: compatible
Diagnosis: La fosa fue cortada por la zanja de obra y aparece reflejada únicamente en su perfil derecho.

Medidas Correctoras MC00002578

Impacto: IM00003325
Fecha: 27-03-98
Actuación mínima: Limpieza de los perfiles de la zanja y registro de la estructura con dibujo a escala y documentación fotográfica y videográfica tanto de la fosa como del entorno en el que está localizada.
Actuación recomendada: No se recomienda ninguna otra actuación que no este indicada en las actuaciones mínimas, salvo la de proceder a entrevistar a las gentes del lugar.
Justificación: Es necesario registrar esta estructura que forma parte de la zona ZO980325H01, donde se localizaron varias fosas de similares características y así poder establecer algún tipo de hipótesis sobre un posible significado dentro de este paisaje agrícola.
Valoración económica: Incluido en los costes de seguimiento del gasoducto.
Ejecución: Las medidas propuestas fueron llevadas a cabo por el equipo de campo durante el seguimiento de la obra.

PUNTO PU980403H01

UTM X: 569.650
UTM Y: 4.812.150
Longitud: 08.08.20,8
Latitud: 43.27.29,6
Altitud: 305 m.
Topónimo: Lubián
Lugar: Lubián
Parroquia: Sta. Mariña de Sillobre
Ayuntamiento: Fene
Provincia: A Coruña
Cartografía de detalle: 1:5.000/RL-B-PLA-010-AC
Cartografía 1:10.000: 11
Cartografía 1:25.000: I
Cartografía 1:50.000: 22

Conjunto de Materiales CM980403H01

ACC: Edad Media
Depósito: Museo Arqueolóxico e Histórico de A Coruña.
Número de piezas: 2
Relación entre muestra recogida y real: Se recogió el total de la cerámica que parecía antigua.
Material acompañante: Teja y cerámica moderna.
Dispersión del material: Ninguna.
Descripción: Conjunto cerámica formado por dos fragmentos correspondientes a una panza y un borde sin decoración. El borde pertenece a un cacharro cerrado de perfil compuesto con borde esvasado. Se trata de cerámica a torno, en el caso del borde con paredes finas de color gris oscuro y desgrasante micáceo muy abundante. Adscripción cultural: Edad Media.
Trabajo arqueológico realizado: Prospección de pista en el Ramal Irixoa-Neda del Gasoducto.
Condiciones del hallazgo: El material se localizó en la superficie de la pista de obra, en un lugar dedicado a la repoblación de eucaliptos.
Relación con elementos artificiales no arqueológicos: Zona llana dedicada a la repoblación de eucaliptos.
Relación con elementos artificiales arqueológicos: Ninguna.

Impacto IM00002914

Fecha: 06-04-98
Referencia: V 47E-47F; PK 25,983
Situación: El punto se sitúa sobre el trazado.
Distancia: 0 m.
Tipo: compatible
Diagnosis: La cerámica apareció en la superficie de la pista de obra.

Medidas Correctoras MC00002253

Impacto: IM00002914
Fecha: 06-04-98
Actuación mínima: Recogida del material en pista, localización en el mapa de detalle y prospección de la zanja.
Actuación recomendada: Revisión de la pista de obra.
Justificación: La prospección de la zanja ayudaría a localizar algún tipo de estructura que permitiera averiguar la procedencia de la cerámica.
Valoración económica: Incluido en los costes de control y seguimiento del gasoducto.
Ejecución: Las medidas correctoras fueron ejecutadas durante el seguimiento arqueológico por el equipo de campo.

PUNTO PU980403H02

UTM X: 569.600
UTM Y: 4.814.400
Longitud: 08.08.22,0
Latitud: 43.28.42,6
Altitud: 190 m.
Topónimo: Buio
Lugar: Buio
Parroquia: Sta. Mariña de Sillobre
Ayuntamiento: Fene
Provincia: A Coruña
Cartografía de detalle: 1:5.000/RL-B-PLA-011-AC
Cartografía 1:10.000: 11
Cartografía 1:25.000: I
Cartografía 1:50.000: 22

Conjunto de Materiales CM980403H02

ACC: Edad Media
Depósito: Museo Arqueolóxico e Histórico de A Coruña.
Número de piezas: 3

Relación entre muestra recogida y real: Recogida de cerámica que parecía antigua.
Material acompañante: Material de todo tipo, desde teja y cerámica moderna hasta materiales de escombrera.
Dispersión del material: Ninguna.
Descripción: Conjunto formado por tres fragmentos cerámicos correspondientes a un fondo y dos panzas, de las cuales una presenta decoración de cordón semicircular muy poco destacado sobre el perfil del cacharro. La cerámica ha sido realizada a mano, con paredes finas de color gris y naranja y abundante desgrasante micáceo de grano muy fino. Adscripción cultural: Edad Media.
Trabajo arqueológico realizado: Prospección de la pista en el Ramal Irixoa-Neda del Gasoducto.
Condiciones del hallazgo: La cerámica apareció en la superficie de la pista en una zona dedicada a prado.
Relación con elementos artificiales no arqueológicos: Zona dedicada a prado muy cerca del pueblo de Buio.
Relación con elementos artificiales arqueológicos: Ninguna.

Impacto IM00002915

Fecha: 06-04-98
Referencia: V 47H-47I; PK 27,931
Situación: El punto se sitúa sobre el trazado.
Distancia: 0 m.
Tipo: compatible
Diagnosis: La cerámica fue encontrada en la superficie de la pista de obra.

Medidas Correctoras MC00002254

Impacto: IM00002915
Fecha: 06-04-98
Actuación mínima: Recogida del material en pista, localización en el mapa de detalle y prospección de la zanja.
Actuación recomendada: Revisión de la pista de obra.
Justificación: La prospección de zanja ayudaría a localizar algún tipo de estructura que nos permitiese averiguar la procedencia de la cerámica.
Valoración económica: Incluido en los costes de control y seguimiento del gasoducto.
Ejecución: Las medidas propuestas fueron ejecutadas por el equipo de campo en la fase de seguimiento del gasoducto.

PUNTO PU980403H03

UTM X: 569.560
UTM Y: 4.814.300
Longitud: 08.08.23,8
Latitud: 43.28.39,4
Altitud: 175 m.
Topónimo: Buio
Lugar: Buio
Parroquia: Sta. Mariña de Sillobre
Ayuntamiento: Fene
Provincia: A Coruña
Cartografía de detalle: 1:5.000/RL-B-PLA-011-AC
Cartografía 1:10.000: 11
Cartografía 1:25.000: I
Cartografía 1:50.000: 22

Conjunto de Materiales CM980403H03

ACC: Edad Media
Depósito: Museo Arqueolóxico e Histórico de A Coruña.
Número de piezas: 1
Relación entre muestra recogida y real: Recogida del material que parecía antiguo.
Material acompañante: Teja y cerámica moderna.
Dispersión del material: Ninguna.
Descripción: Fragmento de panza sin decoración, realizado a torno, con coloración gris oscura tanto en superficie como en fractura y desgrasante escaso de grano muy fino. Adscripción cultural: Edad Media.
Trabajo arqueológico realizado: Prospección de pista del Ramal Irixoa-Neda del Gasoducto.
Condiciones del hallazgo: Aparece en superficie.
Relación con elementos artificiales no arqueológicos: Lugar de pendiente moderada dedicada a prado, muy cerca del pueblo de Buio.
Relación con elementos artificiales arqueológicos: Ninguna.

Impacto IM00002916

Fecha: 06-04-98
Referencia: V 47I-47J; PK 28,057
Situación: El punto se sitúa sobre el trazado.
Distancia: 0 m.
Tipo: compatible
Diagnosis: La cerámica se encontró en la superficie de la pista de obra.

Medidas Correctoras MC00002255

Impacto: IM00002916
Fecha: 06-04-98
Actuación mínima: Prospección de pista y recogida de material, localización en el mapa y prospección de la zanja de obra.
Actuación recomendada: Revisión de la pista de obra.
Justificación: La prospección de la zanja ayudaría a localizar algún tipo de estructura que nos permitiese averiguar la procedencia de la cerámica.
Valoración económica: Incluido en los costes de control y seguimiento del gasoducto.
Ejecución: Las medidas propuestas fueron ejecutadas por el equipo de campo en la fase de seguimiento del gasoducto.

PUNTO PU980420H01

UTM X: 571.405
UTM Y: 487.035
Longitud: 08.21.23,2
Latitud: 04.24.21,4
Altitud: 320 m.
Topónimo: Os Botes
Lugar: Vilamoire
Parroquia: S. Miguel de Breamo
Ayuntamiento: Pontedeume
Provincia: A Coruña
Cartografía de detalle: 1:5.000/RL-B-PLA-008-AC
Cartografía 1:10.000: 21
Cartografía 1:25.000: III
Cartografía 1:50.000: 22

Estructura ES980420H01

Tipología: fosa
ACC: indeterminada
Dimensiones: La estructura mide en su conjunto 4 m de longitud. La fosa que está más hacia el S mide 1 m de ancho por 1,80 m de largo, y la situada más al N mide 1,40 m de ancho en la boca y 0,40 m de ancho en la base, y 1,40 m de largo.
Descripción: Se trata de una estructura que está formada por dos fosas, pero entre las que no hay discontinuidad, es decir, están prácticamente juntas.
En general, se puede decir que, aparte del nivel superficial, poseen un nivel de tierra negra, bastante plástica, compuesta por grano fino, grava y piedrecillas de tamaño regular. Tiene carboncillos.
Por debajo de este nivel, hay otro de tierra marrón clara, también de grano fino, pero bastante suelta, hay zonas donde el perfil de la fosa se diluye, aclarándose su tonalidad y mezclándose con el 'xabre'.
Esta fosa se refleja también en el perfil derecho de la zanja.
Se recogieron muestras de la estructura.
Un paisano del lugar nos contó que en esta zona, actualmente dedicada a prado, y a repoblación de eucalipto, hace unos 20 años había arbolado autóctono.

Impacto IM00002947

Fecha: 20-04-98
Referencia: VP 40-41; PK 19,834
Situación: La estructura se sitúa sobre el trazado.
Distancia: 0 m.
Tipo: compatible
Diagnosis: La estructura ha sido cortada por la zanja del gasoducto.

Medidas Correctoras MC00002279

Impacto: IM00002947
Fecha: 20-04-98
Actuación mínima: Registro completo de la estructura que incluya fotografías, vídeo, dibujo y toma de muestras.
Actuación recomendada: Entrevista a la gente de la zona.
Justificación: Estas medidas nos ayudarán a obtener más información sobre la estructura y, sobre todo, del paisaje en la que está inmersa.
Valoración económica: Incluido en los costes de seguimiento del gasoducto.
Ejecución: Las medidas propuestas fueron llevadas a cabo por el equipo de campo durante el seguimiento de la obra.

Situación Patrimonial SP00003602

Fecha: 14-07-98
Estado de conservación: La zanja del gasoducto ha atravesado transversalmente la fosa.

PUNTO PU980424H01

UTM X: 576.490
UTM Y: 4.796.420
Longitud: 08.03.24,4
Latitud: 43.18.57,4
Altitud: 275 m.
Topónimo: A Chousa do Muíño Novo
Lugar: Vilarboi
Parroquia: S. Fiz de San Fiz de Monfero
Ayuntamiento: Monfero
Provincia: A Coruña
Cartografía de detalle: 1:5.000/RL-B-PLA-003-AC
Cartografía 1:10.000: 12
Cartografía 1:25.000: I
Cartografía 1:50.000: 46

Estructura ES971104Y02

Tipología: molino
ACC: Edad Contemporánea
Dimensiones: No se pueden precisar.
Descripción: Se trata de un molino hidráulico tradicional de forma rectangular, similar a los otros de la zona. El acceso resulta muy complicado siendo imposible precisar más.

Impacto IM00002965

Fecha: 24-04-98
Referencia: V 16-17; PK 6,863
Situación: La estructura se sitúa a la izquierda del trazado.
Distancia: 220 m.
Tipo: no afecta
Diagnosis: Por la distancia a que se encuentra el molino del trazado, éste no se ve afectado por las obras del gasoducto.

Situación Patrimonial SP00003616

Fecha: 14-07-98
Estado de conservación: Se trata de un molino abandonado que conserva la estructura externa.

PUNTO PU980424H02

UTM X: 576.570
UTM Y: 4.797.280
Longitud: 08.03.20,4
Latitud: 43.19.25,3
Altitud: 300 m.
Topónimo: A Chousa do Muíño Novo
Lugar: Rebordelo
Parroquia: S. Fiz de San Fiz de Monfero
Ayuntamiento: Monfero
Provincia: A Coruña
Cartografía de detalle: 1:5.000/RL-B-PLA-004-AC
Cartografía 1:10.000: 12
Cartografía 1:25.000: I
Cartografía 1:50.000: 46

Estructura ES971112G02

Tipología: presa
ACC: Edad Moderna
Dimensiones: La estructura mide aproximadamente 8 m de largo, entre 0,20 m y 0,30 m de ancho y tiene una altura de 1,50 m.
Descripción: Se trata de una presa fluvial, hecha con grandes cantos y lajas, vinculada a un molino próximo. La caída es en ligera pendiente y toda la estructura presenta una forma cóncava concentrando la caída del agua en el medio. En el lado W hay un canal que lleva el agua hasta el molino y que se cierra con una tajadera de madera.

Impacto IM00002557

Fecha: 19-11-97

Referencia: V 18; PK 7,747
Situación: La estructura se sitúa a la izquierda del trazado.
Distancia: 70 m.
Tipo: compatible
Diagnosis: El trazado pasa a unos 70 m al E de la presa, por lo que se prevé que ésta no se vea afectada por las obras del gasoducto.

Medidas Correctoras MC00001909

Impacto: IM00002557
Fecha: 21-11-97
Actuación mínima: Control durante el transcurso de las obras para evitar posibles afecciones y documentación mediante fotografía y vídeo.
Actuación recomendada: Sería recomendable una prospección intensiva en los alrededores del elemento, con atención a los ríos.
Justificación: Esta zona está presentando gran cantidad de estructuras etnográficas, principalmente de este tipo, en su mayoría inéditas a nivel inventarial; por lo que resulta fundamental su documentación.
Valoración económica: Incluido en los costes de seguimiento del gasoducto.
Ejecución: La actuación mínima fue realizada por el equipo de campo durante la fase de seguimiento.

Situación Patrimonial SP00003607

Fecha: 14-07-98
Estado de conservación: La presa se encuentra en buen estado de conservación, viéndose únicamente alterada por la abundante vegetación.

PUNTO PU980512X01

UTM X: 569.700
UTM Y: 4.809.330
Longitud: 08.08.19,8
Latitud: 43.25.58,2
Altitud: 302 m.
Topónimo: Pena da Elección
Lugar: O Salto de Riba
Parroquia: S. Estevo de Eirís
Ayuntamiento: Cabanas
Provincia: A Coruña
Cartografía de detalle: 1:5.000/RL-B-PLA-009-AC
Cartografía 1:10.000: 21
Cartografía 1:25.000: I
Cartografía 1:50.000: 22

Conjunto de Materiales CM980602H01

ACC: Edad Media
Depósito: Museo Arqueolóxico e Histórico de A Coruña.
Número de piezas: 4
Relación entre muestra recogida y real: Se recogió todo el material encontrado.
Material acompañante: Ninguno.
Dispersión del material: Aparece disperso a lo largo de 30 m.
Descripción: Conjunto formado por cuatro fragmentos cerámicos, correspondientes a un borde escasamente esvasado acabado en un labio redondeado ligeramente apuntado y tres panzas. Tres de los fragmentos han sido realizados a torno y tienen texturas ásperas, mientras que el cuarto (PZ980512X01a0002) ha sido realizado a mano, presenta paredes muy compactas, coloración naranja en la superficie exterior y negra en la interior y escaso desgrasante cuarcítico de distribución irregular. Adscripción cultural: Edad Media para el borde y dos de las panzas y prehistoria reciente para la restante panza.
Trabajo arqueológico realizado: Revisión de pista y zanja en el Ramal Irixoa-Neda del Gasoducto.
Condiciones del hallazgo: Aparece en superficie.
Relación con elementos artificiales no arqueológicos: Zona de monte en pendiente actualmente dedicada a repoblación de eucalipto que antiguamente pudo estar cultivada ya que existe una terraza bastante amplia.
Relación con elementos artificiales arqueológicos: ES980128Y01, ES980512X01. Siguiendo la zanja de obra se localizaron 15 fosas y a unos 300 m se encuentra Monte Castro (YA150150009).

Estructura ES980512X01

Tipología: fosa
ACC: indeterminada
Dimensiones: La fosa mide 1,20 m de ancho en la boca, 0,35 m de ancho en la base y tiene una profundidad de 0,80 m.
Descripción: Se trata de una fosa excavada en el 'xabre' con forma de V. Se refleja en los dos perfiles de la zanja de obra, aunque en el perfil derecho sus dimensiones se reducen. Presenta dos niveles de relleno. El relleno superior es de tierra vegetal y el inferior de tierra marrón, suelta, con piedras de pequeño y mediano tamaño.

Impacto IM00003359

Fecha: 12-05-98
Referencia: V 46-47; PK 22,238
Situación: El punto se encuentra sobre el trazado.
Distancia: 0 m.
Tipo: compatible
Diagnosis: Sobre la pista de obra fueron localizados unos fragmentos de cerámica y la zanja cortó transversalmente una fosa.

Medidas Correctoras MC00002627

Impacto: IM00003359
Fecha: 12-05-98
Actuación mínima: Recogida de material y registro completo de la estructura.
Actuación recomendada: Revisiones de la pista por si se pudiera recuperar más material asociado.
Justificación: Es necesario proceder a la recogida y estudio del material encontrado como de la estructura localizada en los perfiles de la zanja ya que aportaría documentación sobre el entorno arqueológico y etnográfico de la zona en el que se encuentra incluido.
Valoración económica: Incluido en los costes de seguimiento del gasoducto.
Ejecución: Las medidas propuestas fueron llevadas a cabo por el equipo de campo durante el seguimiento de la obra.

PUNTO PU980518H01

UTM X: 56.935
UTM Y: 4.809.365
Longitud: 14.27.44,1
Latitud: 43.18.20,7
Altitud: 306 m.
Topónimo: Monte Castro

Lugar: O Salto de Riba
Parroquia: S. Estevo de Eirís
Ayuntamiento: Cabanas
Provincia: A Coruña
Cartografía de detalle: 1:5.000/RL-B-PLA-009-AC
Cartografía 1:10.000: 21
Cartografía 1:25.000: I
Cartografía 1:50.000: 22

Estructura ES980518H01

Tipología: fosa
ACC: indeterminada
Dimensiones: La fosa mide 80 cm de ancho en la boca y 35 cm de ancho en la base y tiene una profundidad de 80 cm.
Descripción: Se trata de una fosa en forma de U con uno de los lados (el derecho) más vertical que el otro. El relleno es bastante uniforme, de grano fino, bastante suelto, con apariencia de tierra vegetal. Está atravesada por bastantes raíces, con carboncillos de muy pequeño tamaño.
La fosa se refleja en los dos perfiles de la zanja de obra.

Impacto IM00003360

Fecha: 18-05-98
Referencia: V 46-47; PK 22,880
Situación: La estructura se encuentra sobre el trazado.
Distancia: 0 m.
Tipo: moderado
Diagnosis: La fosa se encuentra transversalmente cortada por la zanja de obra del gasoducto.

Medidas Correctoras MC00002628

Impacto: IM00003360
Fecha: 18-05-98
Actuación mínima: Registro exhaustivo de la estructura con dibujo a escala y tomas fotográficas y de vídeo.
Actuación recomendada: No se cree necesario ninguna otra actuación a parte de las ya indicadas en la actuación mínima.
Justificación: El registro de esta estructura podrá ayudar a establecer alguna hipótesis sobre esta zona geográfica en la que además de esta fosa aparecieron un total de dieciocho estructuras y algún material cerámico.
Valoración económica: Incluido en los costes de seguimiento del gasoducto.
Ejecución: Las medidas propuestas fueron llevadas a cabo por el equipo de campo durante el seguimiento de la obra.

PUNTO PU980518H02

UTM X: 569.635
UTM Y: 4.809.375
Longitud: 08.08.22,7
Latitud: 43.25.59,7
Altitud: 307 m.
Topónimo: Monte Castro
Lugar: O Salto de Riba
Parroquia: S. Estevo de Eirís
Ayuntamiento: Cabanas
Provincia: A Coruña
Cartografía de detalle: 1:5.000/RL-B-PLA-009-AC
Cartografía 1:10.000: 21
Cartografía 1:25.000: I
Cartografía 1:50.000: 22

Estructura ES980518H02

Tipología: fosa
ACC: indeterminada
Dimensiones: En el perfil izquierdo la fosa mide 2,40 m de ancho en la boca, 1,20 m de ancho en la base y tiene una profundidad de 1,35 m.
En el perfil derecho mide 2,40 m de ancho en la boca 1,15 m de ancho en la base y tiene una profundidad de 1,35 m.
Descripción: Se trata de una estructura lineal con forma de U con una base bastante amplia y recta y con los perfiles bastante verticales. Está compuesta por cinco niveles de relleno. Un nivel superior de tierra vegetal. Un segundo nivel con una bolsada de tierra marrón claro, con grano fino, muy suelta y con algunas piedras de mediano tamaño. Otra bolsada de tierra marrón oscuro de grano fino y textura suelta. Entre una bolsada y otra aparece una acumulación vertical de piedras de granito con un tamaño de entre 25 y 30 cm.
El nivel inferior es de tierra negra, de grano fino y muy suelta, con piedrecillas de pequeño tamaño.
La estructura se refleja en ambos perfiles de la zanja.

Impacto IM00003361

Fecha: 18-05-98
Referencia: V 46-47; PK 22,883
Situación: La estructura se encuentra sobre el trazado.
Distancia: 0 m.
Tipo: moderado
Diagnosis: La estructura fue localizada en los perfiles de la zanja de obra del gasoducto.

Medidas Correctoras MC00002629

Impacto: IM00003361
Fecha: 18-05-98
Actuación mínima: Registro completo de la estructura que incluya dibujo a escala y tomas fotográficas y de vídeo tanto de la fosa como del entorno en que se sitúa.
Actuación recomendada: No es necesario proceder a otro tipo de actuación que no se recomiende en la actuación mínima.
Justificación: El registro de esta estructura permitirá obtener más información acerca de esta zona arqueológica en la que se sitúa.
Valoración económica: Incluido en los costes de seguimiento del gasoducto.
Ejecución: Las medidas propuestas fueron llevadas a cabo por el equipo de campo durante el seguimiento de la obra.

PUNTO PU980518H03

UTM X: 569.630
UTM Y: 4.809.385
Longitud: 08.08.22,9
Latitud: 43.26.00,0
Altitud: 310 m.
Topónimo: Monte Castro
Lugar: O Salto de Riba
Parroquia: S. Estevo de Eirís
Ayuntamiento: Cabanas
Provincia: A Coruña
Cartografía de detalle: 1:5.000/RL-B-PLA-009-AC
Cartografía 1:10.000: 21

Cartografía 1:25.000: I
Cartografía 1:50.000: 22

Estructura ES980518H03

Tipología: fosa
ACC: indeterminada
Dimensiones: La fosa mide 90 cm de ancho en la boca, 35 cm de ancho en la base y tiene una profundidad de 70 cm.
Descripción: Se trata de una fosa excavada en el 'xabre' con forma de U abierta que se define muy mal en el lado derecho.
Está compuesta de un relleno único de tierra de color marrón claro, de grano fino y textura muy suelta. Tiene piedras de pequeño tamaño en su interior.

Impacto IM00003362

Fecha: 18-05-98
Referencia: V 46-47; PK 22,886
Situación: La estructura se encuentra sobre el trazado.
Distancia: 0 m.
Tipo: moderado
Diagnosis: La fosa fue localizada en los perfiles de la zanja de obra del gasoducto.

Medidas Correctoras MC00002630

Impacto: IM00003362
Fecha: 18-05-98
Actuación mínima: Registro completo de la estructura que incluya dibujo a escala y documentación fotográfica y de vídeo tanto de la fosa como del entorno en que se sitúa.
Actuación recomendada: No se propone otro tipo de actuación que no fuera tenida en cuenta en la actuación mínima.
Justificación: Con el registro de esta estructura se podría obtener documentación que permita establecer algún tipo de hipótesis sobre la zona geográfica en la que se encuentra dicha fosa.
Valoración económica: Incluido en los costes de seguimiento del gasoducto.
Ejecución: Las medidas propuestas fueron llevadas a cabo por el equipo de campo durante el seguimiento de la obra.

PUNTO PU980518H04

UTM X: 569.626
UTM Y: 4.809.400
Longitud: 08.08.23,1
Latitud: 43.26.00,5
Altitud: 311 m.
Topónimo: Monte Castro
Lugar: O Salto de Riba
Parroquia: S. Estevo de Eirís
Ayuntamiento: Cabanas
Provincia: A Coruña
Cartografía de detalle: 1:5.000/RL-B-PLA-009-AC
Cartografía 1:10.000: 21
Cartografía 1:25.000: I
Cartografía 1:50.000: 22

Estructura ES980518H04

Tipología: fosa
ACC: indeterminada
Dimensiones: La fosa mide 2,60 m de ancho en la boca y 0,75 m de ancho en la base y tiene una profundidad de 0,80 m.
Descripción: Se trata de una fosa excavada en el 'xabre' que aparece reflejada en el perfil izquierdo de la zanja de obra.
Presenta una forma en V muy abierta, y se encuentra rellena por un nivel superficial de tierra vegetal, seguido de un nivel de tierra marrón clara con alguna bolsada de 'xabre'. El nivel inferior es de color marrón muy oscuro de grano fino y gravilla con una textura muy suelta.

Impacto IM00003363

Fecha: 18-05-98
Referencia: V 46-47; PK 22,902
Situación: La estructura se encuentra sobre el trazado.
Distancia: 0 m.
Tipo: moderado
Diagnosis: La fosa fue atravesada por la zanja del gasoducto.

Medidas Correctoras MC00002631

Impacto: IM00003363
Fecha: 18-05-98
Actuación mínima: Registro completo de la estructura que incluya dibujo a escala de la misma además de tomas fotográficas y videográficas tanto de la fosa como del entorno en que se encuentra situada.
Actuación recomendada: No se proponen otras medidas distintas a las propuestas en la actuación mínima.
Justificación: Es necesario registrar esta estructura puesto que así permitirá recoger más información para poder establecer alguna hipótesis sobre la zona geográfica en la que se encuentra.
Valoración económica: Incluido en los costes de seguimiento del gasoducto.
Ejecución: Las medidas propuestas fueron llevadas a cabo por el equipo de campo durante el seguimiento de la obra.

PUNTO PU980518H05

UTM X: 569.620
UTM Y: 4.809.415
Longitud: 08.08.23,4
Latitud: 43.26.01,0
Altitud: 311 m.
Topónimo: Monte Castro
Lugar: O Salto de Riba
Parroquia: S. Estevo de Eirís
Ayuntamiento: Cabanas
Provincia: A Coruña
Cartografía de detalle: 1:5.000/RL-B-PLA-009-AC
Cartografía 1:10.000: 21
Cartografía 1:25.000: I
Cartografía 1:50.000: 22

Estructura ES980518H05

Tipología: fosa
ACC: indeterminada
Dimensiones: La fosa mide 1,15 m de ancho en la boca, 0,85 m de ancho en la base y tiene una profundidad de 0,45 m.

Descripción: Se trata de una fosa excavada en el 'xabre' que aparece reflejada en los dos perfiles de la zanja. Su forma es rectangular, de base ancha y recta.
El relleno es homogéneo, tierra marrón clara, grano fino y bastante suelta.

Impacto IM00003364

Fecha: 18-05-98
Referencia: V 46-47; PK 22,912
Situación: La estructura se encuentra sobre el trazado.
Distancia: 0 m.
Tipo: moderado
Diagnosis: La fosa aparece reflejada en los dos perfiles de la zanja del gasoducto.

Medidas Correctoras MC00002632

Impacto: IM00003364
Fecha: 18-05-98
Actuación mínima: Registro completo de la estructura que incluya tomas fotográficas y de vídeo así como, dibujo a escala de la misma.
Actuación recomendada: No se cree necesario ninguna otra actuación que no se haya propuesto en la actuación mínima.
Justificación: A través del registro de esta estructura, así como de las demás localizadas en esta misma zona arqueológica (ZO980206G01) se pretende llegar a alguna hipótesis referente a la existencia de más estructuras localizadas en las cercanías del castro YA15015009.
Valoración económica: Incluido en los costes de seguimiento del gasoducto.
Ejecución: Las medidas propuestas fueron llevadas a cabo por el equipo de campo durante el seguimiento de la obra.

PUNTO PU980518H06

UTM X: 569.590
UTM Y: 4.809.480
Longitud: 08.08.24,7
Latitud: 43.26.03,1
Altitud: 315 m.
Topónimo: Monte Castro
Lugar: O Salto de Riba
Parroquia: S. Estevo de Eirís
Ayuntamiento: Cabanas
Provincia: A Coruña
Cartografía de detalle: 1:5.000/RL-B-PLA-009-AC
Cartografía 1:10.000: 21
Cartografía 1:25.000: I
Cartografía 1:50.000: 22

Estructura ES980518H06

Tipología: fosa
ACC: indeterminada
Dimensiones: La fosa mide 3 m de ancho en la boca y 2 m de ancho en la base, con una profundidad de 0,80 m.
Descripción: Se trata de una fosa excavada en el 'xabre' que aparece reflejada en el perfil derecho de la zanja de obra. Tiene forma de W con un lado más pequeño que el otro. Está compuesta por un nivel superficial de tierra vegetal y una serie de niveles de tierra marrón clara con bolsadas de 'xabre'.

Impacto IM00003366

Fecha: 18-05-98
Referencia: V 46-47; PK 22,990
Situación: La estructura se encuentra sobre el trazado.
Distancia: 0 m.
Tipo: moderado
Diagnosis: Las obras de construcción del gasoducto han dejado al descubierto una estructura que se refleja en el perfil derecho de la zanja.

Medidas Correctoras MC00002633

Impacto: IM00003366
Fecha: 18-05-98
Actuación mínima: Registro exhaustivo de la estructura.
Actuación recomendada: No se recomiendan otro tipo de actuaciones.
Justificación: A través del registro de esta estructura podremos hacer un estudio más completo de la zona arqueológica en la que fue localizada.
Valoración económica: Incluido en los costes de seguimiento del gasoducto.
Ejecución: Las medidas propuestas fueron llevadas a cabo por el equipo de campo durante el seguimiento de la obra.

PUNTO PU980518H07

UTM X: 569.585
UTM Y: 4.809.495
Longitud: 08.08.24,9
Latitud: 43.26.03,6
Altitud: 315 m.
Topónimo: Monte Castro
Lugar: O Salto de Riba
Parroquia: S. Estevo de Eirís
Ayuntamiento: Cabanas
Provincia: A Coruña
Cartografía de detalle: 1:5.000/RL-B-PLA-009-AC
Cartografía 1:10.000: 21
Cartografía 1:25.000: I
Cartografía 1:50.000: 22

Estructura ES980518H07

Tipología: fosa
ACC: indeterminada
Dimensiones: La fosa mide 2 m de ancho en la boca y 0,80 m de ancho en la base y tiene una profundidad de 0,70 m.
Descripción: Se trata de una fosa excavada en el 'xabre' que aparece reflejada en el perfil derecho de la zanja de obra. Presenta una sección en V muy abierta. Está compuesta básicamente por un nivel superior de tierra vegetal y varios niveles sucesivos de tierra marrón clara de textura arcillosa y bolsadas de 'xabre'.

Impacto IM00003367

Fecha: 08-02-98
Referencia: V 47-47A; PK 23,005
Situación: La estructura se encuentra sobre el trazado.
Distancia: 0 m.
Tipo: moderado
Diagnosis: La estructura se localizó en el perfil derecho de la zanja del gasoducto.

Medidas Correctoras MC00002634

Impacto: IM00003367
Fecha: 18-05-98
Actuación mínima: Registro exhaustivo de la estructura.

Actuación recomendada: No se recomienda otro tipo de actuación.
Justificación: Es necesario proceder al registro de esta estructura para así poder hacer un estudio más completo de la zona arqueológica (ZO980206G01) en la que fue localizada.
Valoración económica: Incluido en los costes de seguimiento del gasoducto.
Ejecución: Las medidas propuestas fueron llevadas a cabo por el equipo de campo durante el seguimiento de la obra.

PUNTO PU980518H08

UTM X: 569.580
UTM Y: 4.809.500
Longitud: 08.08.25,1
Latitud: 43.26.03,8
Altitud: 315 m.
Topónimo: Monte Castro
Lugar: O Salto de Riba
Parroquia: S. Estevo de Eirís
Ayuntamiento: Cabanas
Provincia: A Coruña
Cartografía de detalle: 1:5.000/RL-B-PLA-009-AC
Cartografía 1:10.000: 21
Cartografía 1:25.000: I
Cartografía 1:50.000: 22

Estructura ES980518H08

Tipología: fosa
ACC: indeterminada
Dimensiones: La fosa mide 80 cm de ancho en la boca, 55 cm de ancho en la base y tiene una profundidad de 55 cm.
Descripción: Se trata de una fosa excavada en el 'xabre' que aparece reflejada en ambos perfiles de la zanja. Tiene una forma bastante regular y geométrica, de base plana y lados rectos. Su relleno es homogéneo, compuesto por tierra de color marrón oscuro, de grano fino y textura suelta. Presenta bastantes raíces en su interior.

Impacto IM00003369

Fecha: 18-05-98
Referencia: V 46-47; PK 23,007
Situación: La estructura se encuentra sobre el trazado.
Distancia: 0 m.
Tipo: moderado
Diagnosis: La estructura fue cortada por la zanja del gasoducto viéndose reflejada en ambos perfiles de la misma.

Medidas Correctoras MC00002636

Impacto: IM00003369
Fecha: 18-05-98
Actuación mínima: Registro completo de la estructura con dibujo a escala, además de documentación fotográfica y tomas de vídeo.
Actuación recomendada: No se cree necesario recurrir a otro tipo de actuación.
Justificación: El registro de esta fosa ayudará a ampliar la información de una serie de estructuras de similares características localizadas en la ZO980206G01.
Valoración económica: Incluido en los costes de seguimiento del gasoducto.
Ejecución: Las medidas propuestas fueron llevadas a cabo por el equipo de campo durante el seguimiento de la obra.

PUNTO PU980518H09

UTM X: 569.570
UTM Y: 4.809.525
Longitud: 08.08.25,5
Latitud: 43.26.04,6
Altitud: 315 m.
Topónimo: Monte Castro
Lugar: O Salto de Riba
Parroquia: S. Estevo de Eirís
Ayuntamiento: Cabanas
Provincia: A Coruña
Cartografía de detalle: 1:5.000/RL-B-PLA-009-AC
Cartografía 1:10.000: 21
Cartografía 1:25.000: I
Cartografía 1:50.000: 22

Estructura ES980518H09

Tipología: fosa
ACC: indeterminada
Dimensiones: La estructura mide 3 m de ancho en la boca y 2 m de ancho en la base y tiene una profundidad de 1 m.
Descripción: Se trata de una fosa excavada en el 'xabre' que se refleja en el perfil derecho de la zanja.
Tiene una forma bastante irregular. Se perciben varios niveles. Bajo un nivel superior de tierra vegetal se aprecia un nivel de tierra rojiza de grano medio con cuarzos de pequeño y mediano tamaño. El nivel inferior es de color marrón oscuro de grano medio.

Impacto IM00003370

Fecha: 18-05-98
Referencia: V 46-47; PK 23,051
Situación: La estructura se encuentra sobre el trazado.
Distancia: 0 m.
Tipo: moderado
Diagnosis: La estructura fue cortada por la zanja del gasoducto reflejándose únicamente en el perfil derecho.

Medidas Correctoras MC00002637

Impacto: IM00003370
Fecha: 18-05-98
Actuación mínima: Registro completo de la estructura con dibujo a escala y tomas fotográficas tanto de la fosa como del entorno en que se encuentra emplazada.
Actuación recomendada: No se cree necesario otro tipo de actuación.
Justificación: Es necesario proceder al registro de esta estructura ya que se podría obtener más información sobre esta zona (ZO980206G01) en la que fueron localizadas más fosas de similares características.
Valoración económica: Incluido en los costes de seguimiento del gasoducto.
Ejecución: Las medidas propuestas fueron llevadas a cabo por el equipo de campo durante el seguimiento de la obra.

PUNTO PU980518H10

UTM X: 569.540
UTM Y: 4.809.590

Longitud: 08.08.26,8
Latitud: 43.26.06,7
Altitud: 315 m.
Topónimo: Monte Castro
Lugar: O Salto de Riba
Parroquia: S. Estevo de Eirís
Ayuntamiento: Cabanas
Provincia: A Coruña
Cartografía de detalle: 1:5.000/RL-B-PLA-009-AC
Cartografía 1:10.000: 21
Cartografía 1:25.000: I
Cartografía 1:50.000: 22

Estructura ES980518H10

Tipología: fosa
ACC: indeterminada
Dimensiones: La fosa mide 1,65 m de ancho en la boca, 0,80 m de ancho en la base y tiene una profundidad de 0,90 m.
Descripción: Se trata de una fosa excavada en el 'xabre' que aparece reflejada en ambos perfiles de la zanja. La sección es en forma de U abierta aunque su lado izquierdo se desdibuja en el 'xabre'. Tiene básicamente dos niveles de tierra, una marrón clara con una tonalidad rojiza. El otro nivel es más oscuro y de grano grueso.

Impacto IM00003371

Fecha: 18-05-98
Referencia: V 46-47; PK 23,101
Situación: La estructura se encuentra sobre el trazado.
Distancia: 0 m.
Tipo: moderado
Diagnosis: La zanja del gasoducto cortó transversalmente la estructura.

Medidas Correctoras MC00002638

Impacto: IM00003371
Fecha: 18-05-98
Actuación mínima: Dibujo de la fosa a escala, documentación fotográfica tanto de la estructura como de su entorno.
Actuación recomendada: No se cree necesario otro tipo de actuación.
Justificación: Es necesario proceder al registro de esta estructura puesto que ayudaría a realizar un estudio global de la zona (ZO980206G01) en que fue localizada.
Valoración económica: Incluido en los costes de seguimiento del gasoducto.
Ejecución: Las medidas propuestas fueron llevadas a cabo por el equipo de campo durante el seguimiento de la obra.

PUNTO PU980518H11

UTM X: 569.535
UTM Y: 4.809.600
Longitud: 08.08.27,1
Latitud: 43.26.07,0
Altitud: 315 m.
Topónimo: Monte Castro
Lugar: O Salto de Riba
Parroquia: S. Estevo de Eirís
Ayuntamiento: Cabanas
Provincia: A Coruña
Cartografía de detalle: 1:5.000/RL-B-PLA-009-AC
Cartografía 1:10.000: 21
Cartografía 1:25.000: I
Cartografía 1:50.000: 22

Estructura ES980518H11

Tipología: fosa
ACC: indeterminada
Dimensiones: La fosa mide 2,90 m de ancho en la boca y 2,10 m de ancho en la base y tiene una profundidad de 1,15 m.
Descripción: Se trata de una fosa excavada en el 'xabre' que se refleja en ambos perfiles de la zanja. Es bastante grande y de forma irregular. Está rellena por un nivel homogéneo de color marrón oscuro, de textura muy suelta y grano fino, con gran cantidad de raíces en la parte superior. En la parte intermedia, la estructura tiene piedras de distinto tamaño, formando una especie de derrumbe.

Impacto IM00003372

Fecha: 18-05-98
Referencia: V 46-47; PK 23,109
Situación: La estructura se encuentra sobre el trazado.
Distancia: 0 m.
Tipo: moderado
Diagnosis: La zanja del gasoducto cortó transversalmente esta estructura.

Medidas Correctoras MC00002639

Impacto: IM00003372
Fecha: 18-05-98
Actuación mínima: Registro exhaustivo de la estructura con dibujo a escala además de documentación fotográfica y tomas de vídeo.
Actuación recomendada: Documentación intensiva de esta estructura con una limpieza en planta, sondeo y toma de muestras.
Justificación: El registro de esta estructura ayudará a un estudio más exhaustivo de la zona arqueológica en la que se encuentra (ZO980206G01). Además se propone proceder a una documentación más intensiva por ser una de las estructuras localizadas de mayor tamaño, con forma clara y peculiar, además de estar situada en la zona del trazado más cercana a las estructuras visibles del castro (YA15015009).
Valoración económica: Incluido en los costes de seguimiento del gasoducto.
Ejecución: Las medidas correctoras propuestas fueron llevadas a cabo entre los días 9 y 11 de junio de 1998.

PUNTO PU980518H12

UTM X: 569.535
UTM Y: 4.809.620
Longitud: 08.08.27,0
Latitud: 43.26.07,7
Altitud: 315 m.
Topónimo: Monte Castro
Lugar: O Salto de Riba
Parroquia: S. Estevo de Eirís
Ayuntamiento: Cabanas
Provincia: A Coruña
Cartografía de detalle: 1:5.000/RL-B-PLA-009-AC
Cartografía 1:10.000: 21
Cartografía 1:25.000: I
Cartografía 1:50.000: 22

Conjunto de Materiales CM980525A01

ACC: prehistoria reciente
Depósito: Museo Arqueolóxico e Histórico de A Coruña.
Número de piezas: 1
Relación entre muestra recogida y real: Se recogió todo el material.
Material acompañante: Ninguno.
Dispersión del material: Ninguna.
Descripción: Conjunto cerámico formado por una única pieza. Se trata de un fragmento de panza sin decoración, realizado a mano, con acabado alisado fino, mucho más rodado en el exterior de color blanquecino que en el interior de color negro. Adscripción cultural: prehistoria reciente.
Trabajo arqueológico realizado: Limpieza de la ES980518H12 para proceder a su dibujo y documentación gráfica en el yacimiento de Coto do Castro (YA15015009).
Condiciones del hallazgo: Aparece dentro de la estructura.
Relación con elementos artificiales no arqueológicos: Ninguna.
Relación con elementos artificiales arqueológicos: Coto do Castro YA15015009.

Estructura ES980518H12

Tipología: fosa
ACC: indeterminada
Dimensiones: En el perfil izquierdo la fosa mide 3 m de ancho en la boca y 0,60 m de ancho en la base y tiene 1,50 m de profundidad.
En el perfil derecho mide 1,30 m de ancho en la boca, 0,40 m de ancho en la base y tiene 0,50 m de profundidad.
Descripción: Se trata de una fosa excavada en el 'xabre' que aparece reflejada en ambos perfiles de la zanja.
En el perfil izquierdo se aprecia una fosa de pequeñas dimensiones que parece romper la estratigrafía de una fosa mayor, es decir, se encuentran una dentro de la otra como si hubiesen sido construidas en diferentes momentos. La fosa mayor tiene un nivel de tierra de color rojizo de grano medio y bastante suelto. El nivel inferior es de similares características pero con una tonalidad más oscura. La fosa pequeña, en el interior de la que acabamos de describir, tiene un nivel de tierra marrón oscuro, bastante suelta con numerosas raicillas y de grano fino.
En el perfil derecho presenta características similares, si bien las dimensiones son más reducidas.

Impacto IM00003373

Fecha: 25-05-98
Referencia: V 47; PK 23,127
Situación: El punto se encuentra sobre el trazado.
Distancia: 0 m.
Tipo: moderado
Diagnosis: En este punto fue localizada una estructura que se encuentra reflejada en ambos perfiles de la zanja. El material cerámico se encontró cuando se estaban realizando labores de limpieza de los perfiles de la estructura.

Medidas Correctoras MC00002640

Impacto: IM00003373
Fecha: 18-05-98
Actuación mínima: Limpieza del perfil de la estructura además de proceder a un registro completo de la misma, con dibujo a escala, registro fotográfico y tomas de vídeo. Recogida, contextualización y registro del material cerámico encontrado.
Actuación recomendada: No se recomiendan otro tipo de actuaciones.
Justificación: A través del registro de esta estructura podremos ampliar información sobre esta zona arqueológica (ZO980518G01) en la que fue localizada. En la limpieza de los perfiles de la fosa fue localizada una única pieza cerámica de adscripción cultural prehistoria reciente, por lo que no se considera la realización de otro tipo de actividades en este punto.
Valoración económica: Incluido en los costes de seguimiento del gasoducto.
Ejecución: Las medidas propuestas fueron llevadas a cabo por el equipo de campo durante el seguimiento de la obra.

PUNTO PU980518H13

UTM X: 569.535
UTM Y: 4.809.630
Longitud: 08.08.27,0
Latitud: 43.26.08,0
Altitud: 315 m.
Topónimo: Monte Castro
Lugar: O Salto de Riba
Parroquia: S. Estevo de Eirís
Ayuntamiento: Cabanas
Provincia: A Coruña
Cartografía de detalle: 1:5.000/RL-B-PLA-009-AC
Cartografía 1:10.000: 21
Cartografía 1:25.000: I
Cartografía 1:50.000: 22

Estructura ES980518H13

Tipología: fosa
ACC: indeterminada
Dimensiones: La fosa mide 3,30 m de ancho en la boca, 1,30 m de ancho en la base y tiene una profundidad de 1,25 m.
Descripción: Se trata de una fosa excavada en el 'xabre' que aparece reflejada en ambos perfiles de la zanja. La sección es de forma en U muy abierta.
En el perfil izquierdo presenta un relleno en el que se diferencian dos niveles: el primero es de tierra marrón oscura, de grano muy fino y textura limosa, con piedras de pequeño y mediano tamaño. Bajo este nivel hay otro de tierra marrón clara, de grano fino y textura suelta, a modo de bolsada.
En el perfil derecho la fosa tiene los perfiles poco claros, si bien mantiene las mismas características, aunque con dimensiones más reducidas.

Impacto IM00003374

Fecha: 18-05-98
Referencia: V 47; PK 23,148
Situación: La estructura se encuentra sobre el trazado.
Distancia: 0 m.
Tipo: moderado
Diagnosis: La fosa aparece reflejada en ambos perfiles de la zanja.

Medidas Correctoras MC00002641

Impacto: IM00003374

Fecha: 25-05-98
Actuación mínima: Limpieza de los perfiles, documentación fotográfica y dibujo de la estratigrafía.
Actuación recomendada: No se recomiendan otro tipo de actuaciones.
Justificación: La estructura se encuentra dentro de la zona, ZO980206G01, por lo que proceder al registro exhaustivo de esta fosa permitirá documentar y ampliar el conocimiento sobre dicha zona geográfica.
Valoración económica: Incluido en los costes de seguimiento del gasoducto.
Ejecución: Las medidas propuestas fueron llevadas a cabo por el equipo de campo durante el seguimiento de la obra.

PUNTO PU980518H14

UTM X: 569.535
UTM Y: 4.809.650
Longitud: 08.08.27,0
Latitud: 43.26.08,6
Altitud: 316 m.
Topónimo: Monte Castro
Lugar: O Salto de Riba
Parroquia: S. Estevo de Eirís
Ayuntamiento: Cabanas
Provincia: A Coruña
Cartografía de detalle: 1:5.000/RL-B-PLA-009-AC
Cartografía 1:10.000: 21
Cartografía 1:25.000: I
Cartografía 1:50.000: 22

Estructura ES980518H14

Tipología: fosa
ACC: indeterminada
Dimensiones: La fosa mide 1,30 m de ancho en la boca, 0,20 m de ancho en la base y su profundidad es de 1,20 m.
Descripción: Se trata de una fosa excavada en el 'xabre' que aparece reflejada en ambos perfiles de la zanja.
La estructura tiene forma de V muy pronunciada. Está compuesta por un nivel de tierra marrón oscura, un segundo nivel de color marrón claro, de grano muy fino y un tercer nivel un poco más oscuro y suelto que el anterior, con piedras de pequeño y mediano tamaño.

Impacto IM00003375

Fecha: 18-05-98
Referencia: V 47-47A; PK 23,180
Situación: La estructura se encuentra sobre el trazado.
Distancia: 0 m.
Tipo: moderado
Diagnosis: La estructura se localizó en los perfiles de la zanja del gasoducto.

Medidas Correctoras MC00002642

Impacto: IM00003375
Fecha: 18-05-98
Actuación mínima: Documentación exhaustiva de la estructura que incluya un registro gráfico completo (dibujo, fotografía y vídeo).
Actuación recomendada: Documentación intensiva de la estructura con una limpieza en planta, sondeo y toma de muestras.
Justificación: Es necesario proceder al registro de esta estructura ya que se encuentra dentro de una zona arqueológica (ZO980206G01), en la que fueron localizadas otras fosas de similares características. Pero en concreto, en esta estructura se recomienda proceder a una documentación más intensiva puesto que es una de las estructuras localizadas de mayor tamaño, de formas bien delimitadas, además de estar situada en la zona del trazado más cercana a las estructuras visibles del castro (YA15015009).
Valoración económica: Incluido en los costes de seguimiento del gasoducto.
Ejecución: Las medidas propuestas fueron llevadas a cabo entre los días 9 y 11 de junio de 1998.

PUNTO PU980518H15

UTM X: 569.530
UTM Y: 4.809.665
Longitud: 08.08.27,2
Latitud: 43.26.09,1
Altitud: 316 m.
Topónimo: Monte Castro
Lugar: O Salto de Riba
Parroquia: S. Estevo de Eirís
Ayuntamiento: Cabanas
Provincia: A Coruña
Cartografía de detalle: 1:5.000/RL-B-PLA-009-AC
Cartografía 1:10.000: 21
Cartografía 1:25.000: I
Cartografía 1:50.000: 22

Estructura ES980518H15

Tipología: fosa
ACC: indeterminada
Dimensiones: La estructura mide 2,30 m de ancho en la boca, 0,50 m de ancho en la base y tiene una profundidad de 1 m.
Descripción: Se trata de una fosa excavada en el 'xabre' que aparece reflejada en ambos perfiles de la zanja. La fosa tiene forma de U. El lado derecho de la misma presenta una bajada suave que llega hasta la base de la estructura, mientras que en el lado izquierdo la forma es más vertical.
Consta de un relleno homogéneo de tierra de coloración marrón, de grano fino, con algunas piedras de pequeño tamaño y algún carboncillo.

Impacto IM00003376

Fecha: 18-05-98
Referencia: V 47-47A; PK 23,195
Situación: La estructura se encuentra sobre el trazado.
Distancia: 0 m.
Tipo: moderado
Diagnosis: La estructura se encuentra transversalmente cortada por la zanja del gasoducto.

Medidas Correctoras MC00002643

Impacto: IM00003376
Fecha: 18-05-98
Actuación mínima: Documentación exhaustiva de la estructura que incluya dibujo a escala, documentación fotográfica y tomas de vídeo.
Actuación recomendada: No se recomienda otro tipo de actuación.
Justificación: Las medidas propouestas tiene como objetivo documentar y registrar esta zona geográfica (ZO980206G01), en la que se encuentra esta fosa, además de otras estructuras de similares características.

Valoración económica: Incluido en los costes de seguimiento del gasoducto.
Ejecución: Las medidas propuestas fueron llevadas a cabo por el equipo de campo durante el seguimiento de la obra.

PUNTO PU980526H01

UTM X: 569.750
UTM Y: 4.811.520
Longitud: 08.08.16,6
Latitud: 43.27.09,2
Altitud: 290 m.
Topónimo: Os Gonsálvez
Lugar: Punxeiro
Parroquia: S. Xurxo de Magalofes
Ayuntamiento: Fene
Provincia: A Coruña
Cartografía de detalle: 1:5.000/RL-B-PLA-010-AC
Cartografía 1:10.000: 21
Cartografía 1:25.000: I
Cartografía 1:50.000: 22

Estructura ES980526H01

Tipología: fosa
ACC: indeterminada
Dimensiones: La fosa mide 2,20 m de ancho en la boca, 1,30 m de ancho en la base y tiene una profundidad de 0,90 m en el perfil izquierdo.
En el perfil derecho mide 3 m de ancho en la boca, 1,65 m de ancho en la base y tiene una profundidad de 0,60 m.
Descripción: Se trata de una fosa excavada en el 'xabre' reflejada en ambos perfiles de la zanja. Aunque formalmente son distintas, los niveles de una y otra parecen corresponderse.
En el perfil derecho, la fosa tiene un perfil en W con la base amplia y redondeada. Bajo el nivel superficial aparece un nivel de unos 10 cm de tierra negra, carbonizada, muy compacta; en su base aparecen unas piedras de mediano tamaño. Estas delimitan un tercer nivel bastante homogéneo, de tierra marrón clara, suelta, de grano medio, parece estar mezclada con 'xabre'.
En el perfil izquierdo la fosa tiene forma de U de base ancha y recta. Mantiene los mismos niveles que el perfil derecho excepto el superficial que fue arrasado por la obra. En la parte derecha aparece una bolsada de 'xabre' y piedras de pequeño tamaño.

Impacto IM00002998

Fecha: 29-05-98
Referencia: V 47C-47D; PK 25,075
Situación: La estructura se encuentra sobre el trazado.
Distancia: 0 m.
Tipo: moderado
Diagnosis: La zanja de obra atraviesa transversalmente la estructura.

Medidas Correctoras MC00002308

Impacto: IM00002998
Fecha: 29-05-98
Actuación mínima: Prospección de la zanja, limpieza del perfil, dibujo de la fosa a escala; documentación fotográfica y videográfica tanto de la estructura como de su entorno.
Actuación recomendada: Prospección de la zona y entrevista a la gente del lugar.
Justificación: Es necesario documentar esta estructura pues ayudaría a realizar un estudio de un posible paisaje agrario antiguo.
Valoración económica: Incluido en los costes de seguimiento del gasoducto.
Ejecución: Las medidas correctoras propuestas fueron ejecutadas por el equipo de seguimiento.

PUNTO PU980526H02

UTM X: 569.750
UTM Y: 4.811.530
Longitud: 08.08.16,6
Latitud: 43.27.09,5
Altitud: 290 m.
Topónimo: Os Gonsálvez
Lugar: Punxeiro
Parroquia: S. Xurxo de Magalofes
Ayuntamiento: Fene
Provincia: A Coruña
Cartografía de detalle: 1:5.000/RL-B-PLA-010-AC
Cartografía 1:10.000: 21
Cartografía 1:25.000: I
Cartografía 1:50.000: 22

Estructura ES980526H02

Tipología: fosa
ACC: indeterminada
Dimensiones: La fosa mide 1,80 m de ancho en la boca, 1,20 m de ancho en la base y tiene una profundidad de 0,65 m.
Descripción: Se trata de una fosa excavada en el 'xabre', aparece reflejada en el perfil izquierdo de la zanja.
Tiene forma de U muy abierta, base ancha y redondeada.
La estratigrafía carece de nivel superficial arrasado por la obra. Así, el primer nivel que aparece es de tierra marrón claro, homogénea, de grano fino y suelta. En el lado derecho hay una bolsada de 'xabre'.
En el lado N, la fosa tiene como un apéndice, una pequeña fosa en forma de V que tiene un sólo nivel de tierra marrón oscuro.

Impacto IM00002999

Fecha: 29-05-98
Referencia: V 47C-47D; PK 25,078
Situación: La estructura se encuentra sobre el trazado.
Distancia: 0 m.
Tipo: moderado
Diagnosis: La estructura fue cortada por la zanja de obra.

Medidas Correctoras MC00002310

Impacto: IM00002999
Fecha: 29-05-98
Actuación mínima: Prospección de la zanja, limpieza del perfil, dibujo de la fosa a escala, documentación fotográfica y videográfica de la estructura y su entorno.
Actuación recomendada: Prospección del entorno y encuesta etnográfica a la gente de la zona.
Justificación: La documentación de esta estructura junto con la prospección del entorno nos ayudaría a hacer una diagnosis de un antiguo paisaje tradicional.
Valoración económica: Incluido en los costes de seguimiento del gasoducto.

Ejecución: Medidas ejecutadas por el equipo de seguimiento.

PUNTO PU980526H03

UTM X: 569.750
UTM Y: 4.811.540
Longitud: 08.08.16,6
Latitud: 43.27.09,8
Altitud: 290 m.
Topónimo: Os Gonsálvez
Lugar: Punxeiro
Parroquia: S. Xurxo de Magalofes
Ayuntamiento: Fene
Provincia: A Coruña
Cartografía de detalle: 1:5.000/RL-B-PLA-010-AC
Cartografía 1:10.000: 21
Cartografía 1:25.000: l
Cartografía 1:50.000: 22

Estructura ES980526H03

Tipología: fosa
ACC: indeterminada
Dimensiones: La fosa mide 1,10 m de ancho en la boca, 0,50 m de ancho en la base y tiene una profundidad de 0,45 m.
Descripción: Se trata de una fosa excavada en el 'xabre', aparece reflejada en el perfil izquierdo de la zanja.
Tiene forma de U siendo su lado S más abierto que el N.
La fosa carece de nivel superficial arrasado por la obra, por lo que la estratigrafía consta de un nivel de tierra marrón claro, de grano fino y suelta; el nivel inferior es de tierra marrón oscuro y de grano fino.

Impacto IM00003000

Fecha: 29-05-98
Referencia: V 47C-47D; PK 25,081
Situación: La estructura se encuentra sobre el trazado.
Distancia: 0 m.
Tipo: moderado
Diagnosis: La estructura fue cortada por la zanja de obra.

Medidas Correctoras MC00002311

Impacto: IM00003000
Fecha: 29-05-98
Actuación mínima: Prospección de la zanja, limpieza del perfil, dibujo de la fosa a escala y reportaje fotográfico y videográfico de la estructura y del entorno.
Actuación recomendada: Prospección del entorno y entrevista con la gente del lugar.
Justificación: La documentación de esta estructura junto con la prospección del entorno nos ayudaría a hacer un análisis de un posible paisaje tradicional antiguo.
Valoración económica: Incluido en los costes de seguimiento del gasoducto.
Ejecución: Medidas ejecutadas por el equipo de seguimiento.

PUNTO PU980528H01

UTM X: 569.320
UTM Y: 4.814.720
Longitud: 08.08.34,3
Latitud: 43.28.53,0
Altitud: 175 m.
Topónimo: Trasmonte
Lugar: Pedre
Parroquia: Sta. Mariña de Sillobre
Ayuntamiento: Fene
Provincia: A Coruña
Cartografía de detalle: 1:5.000/RL-PLA-011-AC
Cartografía 1:10.000: 11
Cartografía 1:25.000: I
Cartografía 1:50.000: 22

Conjunto de Materiales CM980528H01

ACC: Edad Media
Depósito: Museo Arqueolóxico e Histórico de A Coruña.
Número de piezas: 5
Relación entre muestra recogida y real: Se recogió todo el material que parecía antiguo.
Material acompañante: Ninguno.
Dispersión del material: Aparece en la pista a lo largo de 3 m.
Descripción: Conjunto formado por cinco fragmentos correspondientes a un borde y cuatro fragmentos de panza. El borde presenta paredes muy gruesas (25 mm), rectas oblicuas hacia el exterior y borde oblicuo interior con una faceta amplia (21 mm) perteneciente a un cacharro cerrado, compuesto de perfil aristado, con paredes muy porosas de desgrasante cuarcítico (2 mm) abundante. Tres fragmentos de panza muy rodados ofrecen paredes de color naranja, con desgrasante cuarcítico abundante y acabado de cepillado fino en los casos en que el rodamiento no impide su apreciación. Por último se registra un fragmento realizado a torno, muy rodado de color gris oscuro en superficie y gris claro en las zonas de más rodamiento. Adscripción cultural: Edad Media.
Trabajo arqueológico realizado: Prospección de la pista y escombrera en el Ramal Irixoa-Neda del Gasoducto.
Condiciones del hallazgo: Aparece en superficie.
Relación con elementos artificiales no arqueológicos: Zona alta cercana al encajamiento de un pequeño arroyo, a unos 10 m del hallazgo hay una pequeña 'corredoira'. Actualmente es un lugar dedicado a prados, con terrazas y repoblación de eucalipto.
Relación con elementos artificiales arqueológicos: A 400 m del trazado se encuentra el YA15035013, sepulcro de la Edad Media convertido en fuente.

Impacto IM00003002

Fecha: 28-05-98
Referencia: V 47I-47J; PK 28,421
Situación: El punto se encuentra sobre el trazado.
Distancia: 0 m.
Tipo: compatible
Diagnosis: La cerámica se encontró en la pista de la obra.

Medidas Correctoras MC00002313

Impacto: IM00003002
Fecha: 28-05-98
Actuación mínima: Revisión de la pista y recogida de material cerámico.
Actuación recomendada: Prospección de los alrededores y entrevista con la gente del lugar.

Justificación: El estudio de la cerámica y del lugar donde fue encontrada nos podría aportar datos sobre un antiguo poblamiento en las cercanías del hallazgo o sobre un paisaje agrario tradicional desmantelado en la actualidad.
Valoración económica: Incluido en los costes de seguimiento del gasoducto.
Ejecución: Las medidas propuestas fueron ejecutadas durante los meses de mayo y junio de 1998.

PUNTO PU980603H02

UTM X: 569.300
UTM Y: 4.814.740
Longitud: 08.08.35,2
Latitud: 43.28.53,7
Altitud: 175 m.
Topónimo: Trasmonte
Lugar: Pedre
Parroquia: Sta. Mariña de Sillobre
Ayuntamiento: Fene
Provincia: A Coruña
Cartografía de detalle: 1:5.000/RL-B-PLA-011-AC
Cartografía 1:10.000: 11
Cartografía 1:25.000: I
Cartografía 1:50.000: 22

Estructura ES980603H02

Tipología: fosa
ACC: indeterminada
Dimensiones: La fosa, en el perfil izquierdo mide 1,60 m de ancho en la boca, 0,25 m de ancho en la base y su profundidad es de 0,70 m. En el perfil derecho, mide 1,90 m de ancho en la boca, 0,35 m de ancho en la base y su profundidad es de 0,65 m.
Descripción: Se trata de una fosa excavada en el 'xabre' que se refleja en ambos perfiles de la zanja. Tiene forma de U, con ambos lados abiertos y la parte inferior más cerrada. Consta de los siguientes niveles:
1. Escombrera.
2. Nivel de tierra marrón clara, muy granulosa, con piedras de pequeño tamaño.
3. Nivel de tierra marrón algo más oscura que la del nivel anterior, granulosa y con piedras de tamaño mediano.
4. Nivel de tierra con tonalidad anaranjada (como oxidada), muy granuloso y con piedrecillas.
5. Nivel de tierra grisácea, de grano fino y medio, sin piedras.

Impacto IM00003003

Fecha: 05-06-98
Referencia: V 47I-47J; PK 28,442
Situación: La estructura se encuentra sobre el trazado.
Distancia: 0 m.
Tipo: severo
Diagnosis: La estructura está cortada transversalmente por la zanja del gasoducto.

Medidas Correctoras MC00002314

Impacto: IM00003003
Fecha: 05-06-98
Actuación mínima: Limpieza del perfil, dibujo de la estructura a escala, y documentación fotográfica y videográfica; tanto de la fosa como del entorno.
Actuación recomendada: Prospección del entorno.
Justificación: La documentación de esta estructura podría aportarnos datos sobre un posible paisaje agrario tradicional, desmantelado actualmente.
Valoración económica: Incluido en los costes de seguimiento del gasoducto.
Ejecución: Las medidas propuestas fueron ejecutadas por el equipo de campo durante las labores de seguimiento.

PUNTO PU980609B01

UTM X: 569.530
UTM Y: 4.809.700
Longitud: 08.08.27,2
Latitud: 43.26.10,3
Altitud: 320 m.
Topónimo: Monte Castro
Lugar: O Salto de Riba
Parroquia: S. Estevo de Eirís
Ayuntamiento: Cabanas
Provincia: A Coruña
Cartografía de detalle: 1:5.000/RL-B-PLA-009-AC
Cartografía 1:10.000: 21
Cartografía 1:25.000: I
Cartografía 1:50.000: 22

Estructura ES980609B01

Tipología: zanja
ACC: indeterminada
Dimensiones: En el perfil izquierdo mide 1,60 m de ancho en la boca, 0,25 m de ancho en la base y tiene una profundidad de 0,90 m.
Descripción: Se trata de una estructura excavada en el 'xabre', que se refleja en ambos perfiles de la zanja, tiene forma de U apuntada pero uno de sus extremos se aplana hacia la mitad de la estructura. Tiene 5 rellenos formados por: un primer nivel de tierra marrón oscura de grano fino con algunas piedras y algún carboncillo; un segundo nivel igual al anterior pero más claro; un tercer nivel similar pero con más piedras y carbones; un cuarto nivel de tierra marrón amarillenta de grano fino-medio con alguna piedra pequeña y alguna de mediano tamaño; y el quinto y último nivel que es igual al anterior pero con más piedra y alguna mancha de 'xabre'.

Impacto IM00003051

Fecha: 01-07-98
Referencia: V 47-47A; PK 23,228
Situación: La estructura se encuentra sobre el trazado.
Distancia: 0 m.
Tipo: crítico
Diagnosis: La zanja de obra ha cortado transversalmente la estructura que aparece reflejada en ambos perfiles.

Medidas Correctoras MC00002352

Impacto: IM00003051
Fecha: 01-07-98
Actuación mínima: Limpieza de perfiles, documentación fotográfica y dibujo de la estratigrafía.
Prospección intensiva del entorno.
Actuación recomendada: Sondeo de la estructura.
Justificación: La estructura se encuentra dentro de la (ZO980206G01), por lo que sería interesante conocer su función y relación con el resto de las estructuras cercanas, así como su adscripción crono-cultural.

Valoración económica: Incluido en los costes de seguimiento del gasoducto.
Ejecución: Las medidas mínimas fueron ejecutadas el día 9 de junio de 1998.

PUNTO PU980609B02

UTM X: 569.530
UTM Y: 4.809.715
Longitud: 08.08.27,2
Latitud: 43.26.10,8
Altitud: 320 m.
Topónimo: Monte Castro
Lugar: Salto de Riba
Parroquia: S. Estevo de Eirís
Ayuntamiento: Cabanas
Provincia: A Coruña
Cartografía de detalle: 1:5.000/RL-B-PLA-009-AC
Cartografía 1:10.000: 21
Cartografía 1:25.000: I
Cartografía 1:50.000: 22

Estructura ES980609B02

Tipología: zanja
ACC: indeterminada
Dimensiones: En el perfil derecho mide 1,90 m de ancho en la boca, 1,50 m de ancho en la base y tiene una profundidad de 0,30 m.
Descripción: Se trata de un rebaje en el 'xabre' que aparece en ambos perfiles de la zanja de obra; aunque en el izquierdo aparece más pequeña y peor definida.
Tiene forma alargada en sentido horizontal y muy ancha.
El relleno principal está formado por una tierra humosa de grano muy fino, homogéneo, suelta, con alguna piedra mediana y pequeños carboncillos, tiene otro nivel con estas características pero más claro y otro de transición al 'xabre'.

Impacto IM00003052

Fecha: 01-07-98
Referencia: V 47-47A; PK 23,243
Situación: La estructura se encuentra sobre el trazado.
Distancia: 0 m.
Tipo: crítico
Diagnosis: La zanja de obra ha cortado transversalmente la estructura que se refleja en ambos perfiles.

Medidas Correctoras MC00002353

Impacto: IM00003052
Fecha: 01-07-98
Actuación mínima: Limpieza de perfiles, documentación fotográfica y dibujo de la estructura.
Prospección intensiva del entorno.
Actuación recomendada: Sondeo de la estructura.
Justificación: La estructura se encuentra dentro de la (ZO980206G01), por lo que sería interesante conocer su función y relación con el resto de las estructuras cercanas, así como su adscripción crono-cultural.
Valoración económica: Incluido en los costes de seguimiento del gasoducto.
Ejecución: Medidas mínimas ejecutadas el 9 de junio de 1998.

PUNTO PU980618H01

UTM X: 568.920
UTM Y: 4.815.470
Longitud: 08.08.51,7
Latitud: 43.29.17,5
Altitud: 170 m.
Topónimo: A Rabadeña
Lugar: A Rabadeña
Parroquia: Sta. Mariña de Sillobre
Ayuntamiento: Fene
Provincia: A Coruña
Cartografía de detalle: 1:5.000/RL-B-PLA-011-AC
Cartografía 1:10.000: 11
Cartografía 1:25.000: I
Cartografía 1:50.000: 22

Conjunto de Materiales CM980618H01

ACC: Edad del Bronce
Depósito: Museo Arqueolóxico e Histórico de A Coruña.
Número de piezas: 1
Relación entre muestra recogida y real: Recogido todo lo encontrado.
Material acompañante: Ninguno.
Dispersión del material: Ninguna.
Descripción: Conjunto cerámico formado por una única pieza. Se trata de un fragmento de fondo muy rodado, especialmente en su superficie externa, con restos de hollín en su superficie interna. Se trata de un material realizado a mano, con pastas naranjas-ocres, con desgrasante granítico muy abundante. Adscripción cultural: Edad del Bronce.
Trabajo arqueológico realizado: Limpieza de una estructura localizada en el perfil de la zanja, en el Ramal Irixoa-Neda del Gasoducto.
Condiciones del hallazgo: El material apareció en una estructura localizada en el perfil de la zanja. En concreto, esta estructura está situada en el fondo de un valle. Está compuesta por una estratigrafía muy simple, aparte del nivel superficial, hay un nivel de tierra compacta marrón clara, a continuación hay un nivel compuesto por numerosas piedrecillas de mediano y pequeño tamaño, mezcladas con una tierra negra con numerosos carbones, es decir, es un nivel claramente de quemado, en este nivel apareció el fragmento de cerámica, a continuación ya se encuentra el 'xabre'.
Relación con elementos artificiales no arqueológicos: Fondo de valle.
Relación con elementos artificiales arqueológicos: ES980618H01.

Estructura ES980618H01

Tipología: área de explotación económica
ACC: indeterminada
Dimensiones: El perfil que se limpió en la zanja tiene 5 m de largo y 1 m de ancho.
Descripción: En el perfil de la zanja se localizó una estructura que podría estar vinculada en principio, con algún tipo de explotación económica, tanto por su forma como por su emplazamiento. En la estructura se pueden diferenciar varios niveles edáficos: un nivel superficial que pertenecería a la tierra de cultivo propiamente dicha, de grano fino, marrón claro y compacta. Un segundo nivel, muy semejante al anterior pero mucho más suelto. Y un tercer nivel de quemado de unos

2,80 m de largo y una anchura máxima de 0,40 m; este nivel se caracteriza por tener una gran abundancia de piedras de arista cortante, entre las que abundan los cuarzos, entre ellas aparece gran cantidad de carboncillos de considerable tamaño.
El 'xabre' se encuentra debajo de este nivel.
Esta estructura aparece reflejada en los dos perfiles de la zanja, aunque es en el perfil derecho donde los niveles aparecen mejor delimitados.

Impacto IM00003059

Fecha: 18-06-98
Referencia: V 47K-47LP; PK 29,280
Situación: La estructura se encuentra sobre el trazado.
Distancia: 0 m.
Tipo: moderado
Diagnosis: La estructura fue cortada por la zanja de obra.

Medidas Correctoras MC00002360

Impacto: IM00003059
Fecha: 18-06-98
Actuación mínima: Limpieza del perfil de la zanja, dibujo a escala de la estructura, recogida de muestras de tierra, reportaje fotográfico y videográfico de la estructura y del entorno.
Actuación recomendada: Encuesta etnográfica a la gente del lugar.
Justificación: A través de la documentación de esta estructura podríamos obtener datos para llevar a cabo un posible estudio sobre estructuras agrarias tradicionales y de los cambios que sufrió el campo gallego con el transcurso del tiempo.
Valoración económica: Incluido en los costes de seguimiento del gasoducto.
Ejecución: Las medidas fueron ejecutadas durante el mes de junio de 1998.

PUNTO PU980701H01

UTM X: 571.800
UTM Y: 4.806.650
Longitud: 08.06.47,7
Latitud: 43.24.30,6
Altitud: 345 m.
Topónimo: A Gandariña
Lugar: Gunturiz
Parroquia: S. Miguel de Breamo
Ayuntamiento: Pontedeume
Provincia: A Coruña
Cartografía de detalle: 1:5000/RL-B-PLA-008-AC
Cartografía 1:10.000: 31
Cartografía 1:25.000: III
Cartografía 1:50.000: 22

Conjunto de Materiales CM980701H01

ACC: indeterminada
Depósito: Museo Arqueolóxico e Histórico de A Coruña.
Número de piezas: 1
Relación entre muestra recogida y real: Se recogió todo lo que parecía ser de este material.
Material acompañante: Ninguno.
Dispersión del material: Ninguna.
Descripción: Conjunto formado por una única pieza lítica, una lasca de tercer orden de sílex con talón liso y que presenta retoque en el borde izquierdo de tipo simple, marginal, directo y continuo. Adscripción cultural: indeterminada.
Trabajo arqueológico realizado: Prospección de la pista y zanja en el Ramal Irixoa-Neda del Gasoducto.
Condiciones del hallazgo: Aparece en la superficie de la pista. La zona, con alto grado de pedregosidad, tiene escasa potencia edafológica que va en aumento por encontrarse en el inicio del valle.
Relación con elementos artificiales no arqueológicos: Se sitúa en la zona donde finaliza la pendiente del 'outeiro' y empieza el valle.
Relación con elementos artificiales arqueológicos: En la parte superior del 'outeiro' se localiza el YA980629H01 (O Coto), yacimiento medieval.

Conjunto de Materiales CM980708H01

ACC: indeterminada
Depósito: Museo Arqueolóxico e Histórico de A Coruña.
Número de piezas: 28
Relación entre muestra recogida y real: Se han registrado todos los fragmentos que resultaban significativos.
Material acompañante: Ninguno.
Dispersión del material: El material aparece en unos 50 m a lo largo de la pista.
Descripción: Conjunto formado por veintiocho piezas líticas, en su mayoría elaboradas sobre lasca. Veinte de ellas han sido elaboradas en sílex y el resto en cuarzo. La industria se caracteriza por no presentar rasgos de alteración y por la escasa presencia de elementos retocados. Adscripción cultural: indeterminada.
Trabajo arqueológico realizado: Revisión de la pista en el Ramal Irixoa-Neda del Gasoducto.
Condiciones del hallazgo: El material fue localizado en la superficie de la pista. Se sitúa en un rellano de la ladera del 'outeiro' que presenta escasa potencia edafológica y un alto grado de pedregosidad. Está ubicado justo en el área en donde se inicia el valle, por lo que su potencia edafológica va en aumento según se desciende.
Relación con elementos artificiales no arqueológicos: Se emplaza en la zona donde finaliza la pendiente del 'outeiro' y empieza un valle que presenta una gran humedad.
Relación con elementos artificiales arqueológicos: En la parte superior del 'outeiro' se localiza el YA980629H01 (O Coto), yacimiento medieval.

Impacto IM00003071

Fecha: 01-07-98
Referencia: V 39-40; PK 19,200-19,250
Situación: El punto se sitúa sobre el trazado.
Distancia: 0 m.
Tipo: moderado
Diagnosis: El material lítico se recogió en la pista de la obra.

Medidas Correctoras MC00002369

Impacto: IM00003071
Fecha: 01-07-98
Actuación mínima: Revisión de pista y zanja, con recogida de material y documentación del mismo.
Actuación recomendada: Prospección de los alrededores en busca de posibles orígenes del material.

Justificación: Es necesario la recogida y documentación del material, así como la revisión del entorno, pues el sílex es un tipo de materia prima muy raro en Galicia, con el valor añadido de su calidad para la realización de instrumentos líticos.
Valoración económica: Incluido en los costes de seguimiento del gasoducto.
Ejecución: Las medidas propuestas fueron llevadas a cabo por el equipo de campo durante el seguimiento de la obra.

ZONA GEOGRÁFICA ZO971106Y01

Elementos vinculados: PU971106G01 PU971106G02 PU971106Y01 PU971106Y02
Nombre: A Ponte Quintá
Descripción: Se trata de una zona situada en el valle interior del río Teixilde. Un camino real da cohesión a todo el conjunto etnográfico formado por el propio camino, un pequeño puente y varios molinos.

Impacto IM00002544

Fecha: 14-11-97
Referencia: V 7-8; PK 2,837-3,398
Situación: La zona se sitúa al W, a la izquierda del trazado.
Distancia: 550 m.
Tipo: no afecta
Diagnosis: La zona geográfica no se ve afectada por las obras del gasoducto debido a la distancia que la separa de éstas.

ZONA GEOGRÁFICA ZO971203G01

Elementos vinculados: PU950601M03 PU950601M04 PU971202G01 PU971202Y02
Nombre: Modoñas do Castelo
Descripción: Se trata de una necrópolis de túmulos situados en la dorsal formada por el Castelo da Pluma. Se dispone casi linealmente a lo largo del trazado del camino real.

Situación Patrimonial SP00003438

Fecha: 03-12-97
Estado de conservación: En general, los túmulos incluidos en esta zona no están ni muy deteriorados ni muy arrasados y las perforaciones de violación son las alteraciones más graves, además de la densa vegetación arbustiva en superficie.

ZONA GEOGRÁFICA ZO980115G01

Elementos vinculados: PU980113G01 PU980113G02 PU980115G01 PU980115G02 PU980115G03 PU980115G04 PU980115G05 PU980115G06 PU980121Y01 PU980129H01 PU980129H02
Nombre: Fosas de Agra do Vao
Descripción: Se trata de un conjunto de fosas aparecidas en los perfiles de la zanja del gasoducto.

Impacto IM00003298

Fecha: 30-01-98
Referencia: V OC-2; PK 0,417-1,046
Situación: La zona se sitúa sobre el trazado.
Distancia: 0 m.
Tipo: compatible
Diagnosis: La apertura de zanja en esta zona ha dejado al descubierto un total de diez fosas y en la prospección de pista se ha localizado material cerámico.

Medidas Correctoras MC00002548

Impacto: IM00003298
Fecha: 30-01-98
Actuación mínima: Documentación de todas las estructuras localizadas en la zona con registro fotográfico y videográfico, dibujo a escala de las mismas y toma de muestras de las que se crean más representativas. Prospección de pista y recogida de material.
Actuación recomendada: Prospección de los alrededores y entrevista etnográfica con las gentes del lugar.
Justificación: La documentación y registro de las estructuras así como del material encontrado nos podría ayudar a ampliar el estudio de un posible paisaje agrícola anterior al actual del que sólo nos quedan estas estructuras no visibles en superficie.
Valoración económica: Incluido en los costes de seguimiento del gasoducto.
Ejecución: Las medidas propuestas fueron llevados a cabo por el equipo de campo y el de actuaciones especiales durante las labores de seguimiento.

Situación Patrimonial SP00003377

Fecha: 20-01-98
Estado de conservación: Todas las fosas que componen la zona se encuentran seccionadas en gran parte por la zanja de obra.

ZONA GEOGRÁFICA ZO980122Y01

Elementos vinculados: PU980115Y01 PU980122Y01 PU980122Y02 PU980122Y03 PU980122Y04 PU980122Y05 PU980128H01 PU980128H02 PU980128H03 PU980128H04 PU980202B01 PU980202B02 PU980202B03
Nombre: Fosas da Agra do Bugallo
Descripción: La zona comprende una serie de doce fosas en la zanja del gasoducto y un punto con material lítico.

Impacto IM00002745

Fecha: 30-01-98
Referencia: V 3-4; PK 1,213-1,990
Situación: La zona se sitúa sobre el trazado.
Distancia: 0 m.
Tipo: compatible
Diagnosis: La zanja seccionó diversas estructuras realizadas en el 'xabre'.

Medidas Correctoras MC00002080

Impacto: IM00002745
Fecha: 30-01-98
Actuación mínima: Prospección intensiva, limpieza de los perfiles y registro gráfico de las estructuras.
Actuación recomendada: Dibujo de la estructuras y toma de muestras en las más representativas.
Justificación: La gran cantidad de estructuras aparecidas en una zona tan pequeña, hace necesario realizar un registro exhaustivo de las mismas.
Valoración económica: Incluido en los costes de seguimiento del gasoducto.
Ejecución: Las medidas propuestas fueron llevados a cabo por el equipo de campo y el de actuaciones especiales durante las labores de seguimiento.

Situación Patrimonial SP00003390

Fecha: 30-01-98

Estado de conservación: Toda las fosas han sido atravesadas por la zanja del gasoducto, cuyos perfiles además se han derrumbado en numerosas partes.

ZONA GEOGRÁFICA ZO980206G01

Elementos vinculados: PU15015009 PU980128Y01 PU980204Y01 PU980309H01 PU980512X01 PU980518H01 PU980518H02 PU980518H03 PU980518H04 PU980518H05 PU980518H06 PU980518H07 PU980518H08 PU980518H09 PU980518H10 PU980518H11 PU980518H12 PU980518H13 PU980518H14 PU980518H15 PU980609B01 PU980609B02

Nombre: Zona do Salto

Descripción: La zona comprende el castro de Monte Castro, el Marco do Salto, una serie de diecisiete estructuras, localizadas en un rellano perteneciente a un entorno inmediato, el Marco do Salto, la Pena da Elección que además de constituir un elemento de importancia dentro del folklore popular del lugar, forma parte de un 'valo' que divide el terrazgo.

ZONA GEOGRÁFICA ZO980220H01

Elementos vinculados: PU971104Y01 PU971117Y01 PU971118G01 PU980219H01 PU980219H02 PU980220H01 PU980424H01

Nombre: Zona de Albariza-San Paio

Descripción: Zona situada en el límite entre los concellos de Irixoa y Monfero. Está atravesada por el camino real que unía Betanzos y Monfero, y formada por los campos de cultivo pertenecientes al pueblo, actualmente abandonado, de San Paio y la aldea de Albariza.

Situación Patrimonial SP00003603

Fecha: 14-07-98

Estado de conservación: Las fosas localizadas han sido atravesadas por la zanja del gasoducto, destruyendo algunas zonas aterrazadas y niveles de valle, desmantelando parte del paisaje.

ZONA GEOGRÁFICA ZO980325H01

Elementos vinculados: PU971202Y01 PU980325H01 PU980325H02 PU980325H03 PU980325H04 PU980325H05 PU980327H01 PU980327H02

Nombre: Zona de Curbeiras

Descripción: En esta zona se han agrupado un total de siete fosas localizadas en la zanja, en un área actualmente dedicada a prado por la que discurre un arroyo, además se localizó un conjunto de materiales de adscripción cultural indeterminada.

Impacto IM00002897

Fecha: 27-03-98

Referencia: V 26-26A; PK 12,588-12,965

Situación: La zona se localiza sobre el trazado.

Distancia: 0 m.

Tipo: crítico

Diagnosis: En esta zona, la zanja del gasoducto ha atravesado una serie de fosas no visibles en superficie.

Medidas Correctoras MC00002234

Impacto: IM00002897

Fecha: 27-03-98

Actuación mínima: Registro exhaustivo de todas las estructuras que incluya vídeo, fotografías y dibujo a escala. De las estructuras más representativas se tomarán muestras de tierra.

Actuación recomendada: Entrevista a la gente de la zona y prospección de los alrededores.

Justificación: Estas medidas, sobre todo, la entrevista con la gente de la zona, nos aportarán más datos sobre las estructuras, pues es una zona de prado que antiguamente se dedicó a cultivos tradicionales, maíz y trigo, entre los que había caminos y 'corredoiras'. A través de la recogida de muestras de las estructuras más representativas, podríamos incluso llegar a saber el momento en que se produjo esta transformación en este medio agrícola.

Valoración económica: Incluido en los costes de seguimiento del gasoducto.

Ejecución: Las medidas correctoras han sido ejecutadas por el equipo de control y seguimiento los días 26 y 27 de marzo de 1998.

Situación Patrimonial SP00003604

Fecha: 14-07-98

Estado de conservación: La zanja del gasoducto ha puesto al descubierto un total de siete fosas, y ha atravesado alguna 'corredoira', desmantelando parte del paisaje.

ZONA GEOGRÁFICA ZO980424H01

Elementos vinculados: PU971112G01 PU980424H02

Nombre: Monfero

Descripción: En esta zona se han agrupado dos estructuras correspondientes a un molino y a una presa, que presumiblemente se ven vinculados.

ZONA GEOGRÁFICA ZO980915H01

Elementos vinculados: PU980526H01 PU980526H02 PU980526H03

Nombre: Os Gonsálvez

Descripción: Esta zona comprende tres fosas excavadas en el 'xabre'. Está situada en un área de 20 m a lo largo de la pista de obra del gasoducto.

CATÁLOGO 3. RED DE A CORUÑA
TABLA DE CONTENIDO

Yacimiento YA15001004 ..... **151**
Yacimiento YA15001005 ..... **151**
Yacimiento YA15001018 ..... **151**
Yacimiento YA15001020 ..... **152**
Yacimiento YA15001021 ..... **152**
Yacimiento YA15005001 ..... **153**
Yacimiento YA15005009 ..... **153**
Yacimiento YA15005011 ..... **153**
Yacimiento YA15005022 ..... **154**
Yacimiento YA15017001 ..... **154**
Yacimiento YA15017002 ..... **154**
Yacimiento YA15017006 ..... **155**
Yacimiento YA15021003 ..... **155**
Yacimiento YA15030001 ..... **155**
Yacimiento YA15031002 ..... **156**
Yacimiento YA15031004 ..... **157**
Yacimiento YA15063002 ..... **157**
Yacimiento YA15075006 ..... **157**
Yacimiento YA15075007 ..... **158**
Yacimiento YA15075010 ..... **158**
Yacimiento YA980217G01 ..... **159**
Yacimiento YA980217G02 ..... **159**
Yacimiento YA980225H01 ..... **160**
Yacimiento YA981221H01 ..... **161**
Punto PU971104G01 ..... **161**
Punto PU971104G02 ..... **162**
Punto PU971119Y01 ..... **162**
Punto PU971201G01 ..... **163**
Punto PU980114Y01 ..... **164**
Punto PU980204G01 ..... **164**
Punto PU980310H01 ..... **164**
Punto PU980414H01 ..... **165**
Punto PU980617H01 ..... **166**
Punto PU980811H01 ..... **166**
Punto PU980817H01 ..... **167**
Punto PU980817H02 ..... **167**
Punto PU980910H01 ..... **168**
Punto PU980923H01 ..... **168**
Punto PU981117H01 ..... **169**
Punto PU981215H05 ..... **169**
Punto PU990316H01 ..... **170**
Punto PU990316H02 ..... **170**
Zona Geográfica ZO980824H01 ..... **171**

YACIMIENTO YA15001004

Tipología: castro
ACC: Edad del Hierro
Dimensiones: El castro tiene aproximadamente 150 m de diámetro. La primera terraza avanza unos 50 m hacia el S. La muralla llega a alcanzar los 5 m de altura en el sector SW.
Descripción: Se trata de un castro de planta oval defendido por terraplenes y una muralla de grandes dimensiones. Las mayores defensas se conservan al SW con un antecastro.
Se aprecian dos terrazas, la primera de pequeñas dimensiones y la segunda más amplia que constituye una plataforma de cultivos actuales.
Bibliografía: I.A.G.
Castillo, A. de. 1972. Inventario de la riqueza monumental y artística de Galicia: 303. Santiago: Ed. Bibliófilos Gallegos.
Rodríguez Crespo, M. 1976. Betanzos y los municipios de su entorno: 44. A Coruña: Diputación Provincial de A Coruña..

Punto PU15001004

UTM X: 558.350
UTM Y: 4.788.000
Longitud: 08.16.52,8
Latitud: 43.14.30,3
Altitud: 180 m.
Topónimo: Castro de Mabegondo
Lugar: Santo Tirso
Parroquia: Sto. Tirso de Abegondo
Ayuntamiento: Abegondo
Provincia: A Coruña
Cartografía de detalle: 1:5.000/GL-B-PLA-002-C
Cartografía 1:10.000: 33
Cartografía 1:25.000: IV
Cartografía 1:50.000: 45

Impacto IM00002611

Fecha: 26-11-97
Referencia: R-P VC 18A-20A; PK 3,684-4,053
Situación: El yacimiento se sitúa la derecha del trazado.
Distancia: 120 m.
Tipo: severo
Diagnosis: Se trata de un impacto severo puesto que a pesar de encontrarse el castro a unos 120 m del trazado podría verse afectado alguna terraza aneja a él.

Medidas Correctoras MC00001963

Impacto: IM00002611
Fecha: 26-11-97
Actuación mínima: Documentación gráfica. Seguimiento durante la apertura de la pista y la zanja.
Actuación recomendada: Señalización del yacimiento y prospección intensiva del área del castro.
Justificación: Es necesario tener en cuenta la extremada proximidad a una de las terrazas del yacimiento conocido, que puede incluso extenderse hasta la terraza por la que pasa el trazado.
Valoración económica: Incluido en los costes de seguimiento del gasoducto.
Ejecución: Las medidas propuestas fueron llevadas a cabo por el equipo de campo durante las labores de seguimiento, salvo la señalización que no fue necesaria.

Situación Patrimonial SP00003376

Fecha: 12-01-98
Estado de conservación: Se encuentra bastante alterado, debido a las abundantes edificaciones situadas en las terrazas y croa del castro. También parece afectado por el camino de acceso a la finca, situada en la croa, y por las tareas de repoblación que se realizan en dicha finca.
Toda la croa está afectada por las obras de construcción de un convento que no terminó de construirse.

YACIMIENTO YA15001005

Tipología: explotación de recursos
ACC: época romana
Dimensiones: La boca de mina de sección cuadrada mide 1,60 m por 0,75 m.
Descripción: Probable explotación a cielo abierto (corta) y restos de galerías de prospección.
Bibliografía: I.A.G.

Punto PU15001005

UTM X: 557.460
UTM Y: 4.787.200
Longitud: 04.36.27.
Latitud: 43.13.57.
Altitud: 90 m.
Topónimo: Cova dos Mouros/ Covas de Bea
Lugar: San Marco
Parroquia: Sta. Eulalia de Abegondo
Ayuntamiento: Abegondo
Provincia: A Coruña
Cartografía de detalle: 1:5.000/GL-B-PLA-002-C
Cartografía 1:10.000: 33
Cartografía 1:50.000: 45

Impacto IM00002692

Fecha: 12-01-98
Referencia: RP VC 20A-21; PK 4,053-4,404
Situación: El yacimiento se sitúa al SW, a la izquierda del trazado.
Distancia: 1.000 m.
Tipo: no afecta
Diagnosis: Dada la distancia al trazado, el impacto es nulo.

Situación Patrimonial SP00000170

Fecha: 30-12-89
Estado de conservación: Una pista corta los sedimentos depositados en la base.

YACIMIENTO YA15001018

Tipología: túmulo
ACC: Neolítico
Descripción: Este túmulo, catalogado en el Inventario de Xacementos Arqueolóxicos Gallego, no ha sido localizado durante la fase de evaluación y corrección del impacto arqueológico de la construcción de la Red de gasificación de A Coruña. Esto hace imposible especificar la descripción y medidas del yacimiento.

Punto PU15001018

UTM X: 540.400
UTM Y: 4.788.500

Longitud: 08.30.08,5
Latitud: 43.14.50,8
Altitud: 93 m.
Topónimo: Mámoa de Fraga
Lugar: Barros
Parroquia: Santiso de Mabegondo
Ayuntamiento: Abegondo
Provincia: A Coruña
Cartografía de detalle: 1:5.000/GL-B-PLA-001-C
Cartografía 1:10.000: 34
Cartografía 1:25.000: IV
Cartografía 1:50.000: 45

Impacto IM00002695

Fecha: 12-01-98
Referencia: RP VC 6E; PK 1,581
Situación: El yacimiento se sitúa al NE, a la izquierda del trazado.
Distancia: 800 m.
Tipo: no afecta
Diagnosis: Dada la distancia al trazado, el impacto es nulo.

YACIMIENTO YA15001020

Tipología: túmulo
ACC: Neolítico
Dimensiones: Las dimensiones referidas a este túmulo eran de 15 m de diámetro y 0,65 m de altura.
Descripción: Túmulo del que actualmente no se aprecian restos en superficie, aunque hay referencias de su posible existencia. Estas referencias describían un túmulo en un pésimo estado de conservación, con lo que era muy difícil identificarlo a simple vista, e incluso certificar que fuera realmente un túmulo. Las labores agrícolas llevadas en la finca en donde se localiza, lo han destruido.

Punto PU15001020

UTM X: 560.640
UTM Y: 4.787.360
Longitud: 08.15.11,5
Latitud: 43.14.09,0
Altitud: 83 m.
Topónimo: Mámoa 1 da Granxa de Abegondo
Lugar: Gobia
Parroquia: S. Pedro de Vizoño
Ayuntamiento: Abegondo
Provincia: A Coruña
Cartografía de detalle: 1:5.000/GL-B-PLA-011-C // 1:5.000/GL-B-PLA-001-C
Cartografía 1:10.000: 34
Cartografía 1:25.000: IV
Cartografía 1:50.000: 45

Impacto IM00003578

Fecha: 16-06-99
Referencia: R 1 VC 6C-6D; PK 1,030-1,490
Situación: El yacimiento se encuentra a la izquierda del trazado.
Distancia: 270 m.
Tipo: no afecta
Diagnosis: El yacimiento, actualmente destruido, se ubicaría a suficiente distancia del trazado como para no verse afectado directamente por las obras.

Situación Patrimonial SP00003483

Fecha: 21-07-97
Estado de conservación: Posiblemente destruido en su totalidad por efectos del laboreo agrícola, dado que se sitúa en una granja ganadera.
En 1997 el equipo de seguimiento arqueológico de la construcción del Gasoducto de Transporte, tramo Vilalba-Valga no localizó el túmulo, de ahí la sospecha de que éste haya sido gravemente deteriorado o destruido, siendo imposible identificarlo en superficie.

YACIMIENTO YA15001021

Tipología: túmulo
ACC: megalitismo-neolítico
Dimensiones: El túmulo mide en el eje N-S 17,80 m, en el eje E-W 16 m y tiene una altura de 0,90 m respecto al nivel del terreno circundante.
Descripción: Se trata de un túmulo de planta circular, algo más alargado en el eje N-S, que se encuentra en una finca dedicada al cultivo de prado, lo que hace que su superficie esté muy deteriorada por los continuos trabajos agrícolas. La inspección de la superficie del túmulo no permite apreciar ninguna estructura visible o restos de ella, por lo que es imposible definir si este monumento posee alguna estructura pétrea que lo defina arquitectónicamente o carece de ellas.

Punto PU15001021

UTM X: 560.415
UTM Y: 4.787.445
Longitud: 08.15.21,5
Latitud: 43.14.11,8
Altitud: 85 m.
Topónimo: Mámoa 2 da Granxa de Abegondo
Lugar: Gobia
Parroquia: S. Pedro de Vizoño
Ayuntamiento: Abegondo
Provincia: A Coruña
Cartografía de detalle: 1:5.000/GL-B-PLA-011-C // 1:5.000/GL-B-PLA-001-C
Cartografía 1:10.000: 34
Cartografía 1:25.000: IV
Cartografía 1:50.000: 45

Impacto IM00002610

Fecha: 26-11-97
Referencia: R-P VC 6F; PK 1,985
Situación: El yacimiento se encuentra al SE, a la izquierda del trazado.
Distancia: 260 m.
Tipo: no afecta
Diagnosis: El yacimiento no se ve afectado por las obras dada la distancia.

Situación Patrimonial SP00003375

Fecha: 12-01-98
Estado de conservación: El túmulo se encuentra bastante deteriorado en toda su superficie debido al continuo laboreo agrícola que se lleva a cabo en la finca en la que se encuentra. No se aprecia cono de violación, probablemente regularizado y colmatado durante los laboreos.

YACIMIENTO YA15005001

Tipología: túmulo
ACC: Neolítico
Descripción: Fue excavada en 1976 por L. Monteagudo. En la excavación aparecieron dos lajas tumbadas (posiblemente pertenecientes a la cámara) y restos de coraza de mediano tamaño. Los materiales arqueológicos recuperados, hoy depositados en el Museo Arqueológico de A Coruña, son: un hacha pulida, tres puntas de flecha de base triangular talladas en cuarzo blanco, cinco fragmentos de cerámica y tres instrumentos líticos.
Bibliografía: I.A.G.
'El Ideal Gallego': 28-4-76. 'El Ideal Gallego': 13-6-76. 'La Voz de Galicia': 2-5-76.'La Voz de Galicia': 28-6-76. Materiales cerámicos estudiados por F. de la Fuente y el hacha por Ramón Fábregas en sus respectivas memorias de licenciatura.

Punto PU15005001

UTM X: 546.500
UTM Y: 4.794.800
Longitud: 08.25.36,1
Latitud: 43.18.13,7
Altitud: 290 m.
Topónimo: Monte das Antas
Lugar: Uxes
Parroquia: S. Estevo de Morás
Ayuntamiento: Arteixo
Provincia: A Coruña
Cartografía de detalle: 1:5.000/GL-B-PLA-026-C
Cartografía 1:10.000: 12
Cartografía 1:25.000: I
Cartografía 1:50.000: 45

Impacto IM00003533

Fecha: 22-11-98
Referencia: R-1-2 VC 2-3; PK 0,440-0,790
Situación: El yacimiento se encuentra a la izquierda del trazado.
Distancia: 650 m.
Tipo: no afecta
Diagnosis: El yacimiento se encuentra al SW, a la izquierda del trazado, y a la suficiente distancia como para verse afectado directamente por las obras de construcción del gasoducto.

Situación Patrimonial SP00003978

Fecha: 15-12-98
Estado de conservación: El estado de conservación de este túmulo no se puede precisar puesto que se encuentra en una propiedad privada a la que no se pudo acceder. Únicamente se tiene una referencia en la que se indica que en 1976 fue excavado por L. Monteagudo.

YACIMIENTO YA15005009

Tipología: castro
ACC: Edad del Hierro
Descripción: Se trata de un castro de forma circular con parapeto defensivo. En el NW se aprecia un segundo parapeto y separando ambos parapetos un foso intermedio.
Bibliografía: I.A.G.
Informe del Museo Arqueológico de La Coruña.

Punto PU15005009

UTM X: 541.450
UTM Y: 4.795.950
Longitud: 08.29.19,9
Latitud: 43.18.52,1
Altitud: 99 m.
Topónimo: Coto do Castro
Lugar: Laxobre
Parroquia: Santiso de Arteixo
Ayuntamiento: Arteixo
Provincia: A Coruña
Cartografía de detalle: 1:5.000/GL-B-PLA-028-C
Cartografía 1:10.000: 11
Cartografía 1:25.000: I
Cartografía 1:50.000: 45

Impacto IM00003566

Fecha: 15-12-98
Referencia: R 1-2 VC 34-35; PK 6,610-6,742
Situación: El yacimiento se encuentra a la izquierda del trazado.
Distancia: 340 m.
Tipo: no afecta
Diagnosis: El yacimiento se encuentra a suficiente distancia como para verse afectado por las obras del gasoducto.

Situación Patrimonial SP00003975

Fecha: 22-12-98
Estado de conservación: El castro se encuentra bastante alterado a causa de las continuas repoblaciones forestales y el uso de su entorno más inmediato como tierras de cultivo. Una cantera se localiza en la falda N del monte en el que se emplaza el castro.

YACIMIENTO YA15005011

Tipología: castro
ACC: Edad del Hierro
Descripción: El castro tiene forma circular y presenta una terraza concéntrica en el NW-SW. Las defensas se aprecian muy rebajadas.
Bibliografía: I.A.G.
Rey Castiñeira, J. 1985. Estudio y catalogación de castros de la provincia de La Coruña. Gallaecia, 7-8: 65. Santiago de Compostela.

Punto PU15005011

UTM X: 544.040
UTM Y: 4.795.600
Longitud: 08.27.25,1
Latitud: 43.18.40,2
Altitud: 120 m.
Topónimo: Os Castros
Lugar: Santa Incia
Parroquia: S. Estevo de Morás
Ayuntamiento: Arteixo
Provincia: A Coruña
Cartografía de detalle: 1:5.000/GL-B-PLA-027C
Cartografía 1:10.000: 11
Cartografía 1:25.000: I
Cartografía 1:50.000: 45

Impacto IM00002894

Fecha: 24-03-98
Referencia: R-1-2 VC 13-14; PK 3,275-3,395
Situación: El yacimiento se sitúa a la derecha del trazado.
Distancia: 280 m.
Tipo: no afecta
Diagnosis: El castro se encuentra a bastante distancia del trazado del gasoducto, por lo que se considera que no se verá afectado por las obras del mismo.

Situación Patrimonial SP00003960

Fecha: 22-11-98
Estado de conservación: El castro se encuentra prácticamente destruido debido a las numerosas edificaciones y muros de cierre de fincas que se han levantado sobre el yacimiento fundamentalmente en su sector oriental, por donde también discurre la vía del tren.
Las defensas del castro se encuentran muy rebajadas por el laboreo agrícola.

YACIMIENTO YA15005022

Tipología: túmulo
ACC: Neolítico
Dimensiones: El túmulo mide aproximadamente 20 m de diámetro y 1,40 m de altura. La violación tiene 6 m de diámetro y 0,40 m de profundidad.
Descripción: El túmulo se localiza en la cima de un pequeño promontorio que acentúa su monumentalidad, siendo difícil precisar las medidas exactas del yacimiento.
Se encuentra cubierto por una densa vegetación de pino y 'toxo' que impide observar la superficie tumular, aunque es posible apreciar una gran violación en la zona central del túmulo. Su sector occidental está afectado por la construcción de un 'valo' tradicional.

Punto PU15005022

UTM X: 542.810
UTM Y: 4.795.420
Longitud: 08.28.19,7
Latitud: 43.18.34,6
Altitud: 50 m.
Topónimo: Mámoa da Canteira
Lugar: Vilarrodís
Parroquia: S. Tirso de Oseiro
Ayuntamiento: Arteixo
Provincia: A Coruña
Cartografía de detalle: 1:5.000/GL-B-PLA-028-C
Cartografía 1:10.000: 11
Cartografía 1:25.000: I
Cartografía 1:50.000: 45

Impacto IM00003534

Fecha: 22-11-98
Referencia: R-1-2 VC 17.20C; PK 4,966
Situación: El yacimiento se encuentra a la izquierda del trazado.
Distancia: 50 m.
Tipo: moderado
Diagnosis: El túmulo se encuentra a suficiente distancia del trazado como para verse afectado directamente por las obras de ahí que el impacto debe ser considerado moderado.

Medidas Correctoras MC00002792

Impacto: IM00003534
Fecha: 22-11-98
Actuación mínima: Señalización y balizamiento del yacimiento.
Actuación recomendada: No se consideran necesarias otro tipo de actuación que las ya indicadas en el apartado anterior.
Justificación: Se recomienda esta actuación para así evitar cualquier tipo de alteración accidental que el yacimiento pudiese sufrir durante las obras de construcción del gasoducto.
Valoración económica: Incluido en los costes de seguimiento del gasoducto.
Ejecución: Las medidas correctoras mínimas propuestas fueron llevadas a cabo por el equipo de campo durante las labores de seguimiento, controlando la permanencia del balizamiento durante la fase de obra.

Situación Patrimonial SP00003961

Fecha: 22-11-98
Estado de conservación: El túmulo se encuentra alterado básicamente por un muro de parcelación que lo corta transversalmente en su sector occidental, además de verse afectado por las labores de repoblación.

YACIMIENTO YA15017001

Tipología: castro
ACC: Edad del Hierro
Descripción: Se trata de un castro de forma elíptica con un recinto interior y un antecastro irregular que la rodea. Está situado en la cumbre de un 'outeiro'.

Punto PU15017001

UTM X: 554.350
UTM Y: 4.794.450
Longitud: 08.19.47.8
Latitud: 43.18.00.5
Altitud: 45 m.
Topónimo: O Castro de Armental
Lugar: Armental
Parroquia: S. Xoán de Pravio
Ayuntamiento: Cambre
Provincia: A Coruña
Cartografía de detalle: 1:5.000/GL-B-PLA-041-C
Cartografía 1:10.000: 13
Cartografía 1:25.000: II
Cartografía 1:50.000: 45

Impacto IM00003532

Fecha: 22-11-98
Referencia: R-2 V 43-44; PK 5,280-5,440
Situación: El yacimiento se sitúa a la derecha del trazado.
Distancia: 450 m.
Tipo: no afecta
Diagnosis: El yacimiento se sitúa al S, a la derecha del trazado, y a suficiente distancia como para verse afectado por las obras de construcción del gasoducto.

YACIMIENTO YA15017002

Tipología: castro
ACC: Edad del Hierro

Descripción: Se trata de un castro de forma circular con restos de un segundo recinto exterior y un antecastro apenas apreciables por la vegetación.

Punto PU15017002

UTM X: 556.275
UTM Y: 4.794.650
Longitud: 08.18.22.3
Latitud: 43.18.06.5
Altitud: 89 m.
Topónimo: Castro de Alvarón
Lugar: Alvarón
Parroquia: S. Xoán de Pravio
Ayuntamiento: Cambre
Provincia: A Coruña
Cartografía de detalle: 1:5.000/GL-B-PLA-042-C
Cartografía 1:10.000: 13
Cartografía 1:25.000: II
Cartografía 1:50.000: 45

Impacto IM00002931

Fecha: 02-04-98
Referencia: R-2 VC 50-51; PK 7,127-7,307
Situación: El yacimiento se sitúa a la derecha del trazado.
Distancia: 430 m.
Tipo: no afecta
Diagnosis: El yacimiento se encuentra a suficiente distancia como para verse afectado por las obras del gasoducto.

Situación Patrimonial SP00003962

Fecha: 22-11-98
Estado de conservación: A pesar de las labores agrícolas desarrolladas en la croa del yacimiento, este aparece poco alterado, conservándose en buen estado la totalidad del recinto.

YACIMIENTO YA15017006

Tipología: castro
ACC: Edad del Hierro
Dimensiones: El castro mide en el eje NE-SW 150 m y en el eje NW-SE 130 m.
Bibliografía: Carreras Candi. Xeografía Xeral..., vol.V: 749.
Rey Castiñeira, J. Estudio y catalogación de castros de la provincia de La Coruña: 76.
Inventario Museo Arqueolóxico de A Coruña.
I.A.G.

Punto PU15017006

UTM X: 551.800
UTM Y: 4.792.875
Longitud: 08.21.41.6
Latitud: 43.17.10.1
Altitud: 105 m.
Topónimo: Castro de Sigrás
Lugar: Sigrás de Arriba
Parroquia: Santiago de Sigrás
Ayuntamiento: Cambre
Provincia: A Coruña
Cartografía de detalle: 1:5.000/GL-B-PLA-005-C / 1:5.000/GL-B-PLA-006-C
Cartografía 1:10.000: 22
Cartografía 1:25.000: I
Cartografía 1:50.000: 45

Impacto IM00002693

Fecha: 12-01-98
Referencia: R 2 VC 2-3; PK 0,300-0,560
Situación: El yacimiento se sitúa al NE, a la izquierda del trazado.
Distancia: 900 m.
Tipo: no afecta
Diagnosis: Dada la distancia al trazado, el impacto es nulo.

Situación Patrimonial SP00000239

Fecha: 30-12-89
Estado de conservación: La carretera Cambre-Carballo pasa al pie, por el lado W.

YACIMIENTO YA15021003

Tipología: castro
ACC: Edad del Hierro
Descripción: El castro, destruido en su interior, conserva la segunda muralla y parte de la primera. Aparecieron restos de esquisto en bloques.
Bibliografía: I.A.G.
Rey Castiñeira, J. Catalogación de castros de la provincia de La Coruña.

Punto PU15021003

UTM X: 556.640
UTM Y: 4.787.760
Longitud: 08.18.08,7
Latitud: 43.14.23,0
Altitud: 90 m.
Topónimo: Castro
Lugar: Taramuño
Parroquia: S. Vicente de Vigo
Ayuntamiento: Carral
Provincia: A Coruña
Cartografía 1:10.000: 33
Cartografía 1:25.000: IV
Cartografía 1:50.000: 45

Impacto IM00002691

Fecha: 12-01-98
Referencia: RP VC 24; PK 5,278
Situación: El yacimiento se sitúa al SW, a la izquierda del trazado.
Distancia: 1.000 m.
Tipo: no afecta
Diagnosis: Dada la distancia al trazado, el impacto es nulo.

Situación Patrimonial SP00000266

Fecha: 30-12-89
Estado de conservación: Destruido el interior del recinto y parte de la muralla por canteras de grava.

YACIMIENTO YA15030001

Tipología: túmulo
ACC: Neolítico
Dimensiones: El túmulo tiene un diámetro de 18 m y una altura aproximada de 0,60 m.

Descripción: Túmulo de escasa altura, cuya masa tumular se encuentra muy alterada, fundamentalmente por la erosión y repoblación forestal, que ha dejado al descubierto los restos de coraza. El sector meridional, el mejor conservado, presenta piedras de cuarzo que podrían pertenecer a la coraza. Presenta también una gran violación en el área central del monumento y se encuentra cubierto de eucaliptos, que también habrán contribuido en buena medida a deformarlo.

El túmulo está cortado por una pista que transcurre por el sector septentrional del mismo y que ha destruido una parte del monumento.

Punto PU15030001

UTM X: 545.460
UTM Y: 4.795.540
Longitud: 08.26.22,1
Latitud: 43.18.37,9
Altitud: 232 m.
Topónimo: A Mámoa
Lugar: Feáns
Parroquia: Elviña
Ayuntamiento: A Coruña
Provincia: A Coruña
Cartografía de detalle: 1:5.000/GL-B-PLA-027-C
Cartografía 1:10.000: 11
Cartografía 1:25.000: I
Cartografía 1:50.000: 45

Conjunto de Materiales CM980224Y01

ACC: indeterminada
Depósito: Museo Arqueolóxico e Histórico de A Coruña.
Número de piezas: 1
Relación entre muestra recogida y real: Se recogió el total de la muestra observada.
Material acompañante: Ninguno.
Dispersión del material: Ninguna.
Descripción: Fragmento cerámico correspondiente a la zona de arranque de la panza desde el cuello. Ha sido realizado a mano, posee color rojo en la superficie externa y negro en la superficie interna y la fractura. El desgrasante es escaso y el acabado consiste en un alisado fino. Adscripción cultural: indeterminada.
Trabajo arqueológico realizado: Balizado del YA15030001.
Condiciones del hallazgo: Se localizó al lado del camino que se encuentra en la zona SE del túmulo.
Relación con elementos artificiales arqueológicos: YA15030001

Impacto IM00003536

Fecha: 22-11-98
Referencia: R-1-2 VC 6
Situación: El yacimiento se localiza a la izquierda del trazado.
Distancia: 5 m.
Tipo: crítico
Diagnosis: La pista de obra pasa a 5 m aproximadamente del yacimiento por lo que el impacto se considera crítico.

Medidas Correctoras MC00002793

Impacto: IM00003536
Fecha: 22-11-98
Actuación mínima: Control exhaustivo del paso de maquinaria en torno al yacimiento y revisión de zanja y pista ante la posible información que sobre el yacimiento puedan aportar las obras de remoción y los perfiles de la zanja. Así mismo, se considera imprescindible el balizamiento del túmulo para así evitar cualquier tipo de alteración accidental que pueda sufrir durante las obras.
Actuación recomendada: La actuación ideal consistiría en un desvío de trazado para así evitar cualquier tipo de afección sobre el yacimiento.
Justificación: Se justifican estas actuaciones para: por un lado, garantizar la protección del yacimiento y, por otro lado, para obtener información sobre el mismo, aprovechando la apertura de la zanja en el área adyacente al túmulo.
Valoración económica: Incluido en los costes de seguimiento del gasoducto.
Ejecución: Medidas ejecutadas por el equipo de campo durante la fase de seguimiento del gasoducto de la Red de A Coruña, así como el control de la permanencia del balizamiento durante toda la fase de obra.

Situación Patrimonial SP00003963

Fecha: 22-11-98
Estado de conservación: El túmulo se encuentra prácticamente destruido debido fundamentalmente, a la repoblación forestal y a la apertura de una pista que atraviesa el sector septentrional del yacimiento. Así mismo, el túmulo presenta un gran cono de violación en el centro.

YACIMIENTO YA15031002

Tipología: castro
ACC: Edad del Hierro
Descripción: Castro de recinto oval con una muralla de la que únicamente se conserva una parte en el sector W.

Punto PU15031002

UTM X: 551.260
UTM Y: 4.794.650
Longitud: 08.22.04,9
Latitud: 43.18.07,8
Altitud: 300 m.
Topónimo: Castro de Alvedro
Lugar: Alvedro
Parroquia: S. Xián de Almeiras
Ayuntamiento: Culleredo
Provincia: A Coruña
Cartografía de detalle: 1:5.000/GL-B-PLA-040-C
Cartografía 1:10.000: 12
Cartografía 1:25.000: I
Cartografía 1:50.000: 45

Impacto IM00003537

Fecha: 22-11-98
Referencia: R-2 VC 10-11; PK 1,560-2,060
Situación: El yacimiento se sitúa a la izquierda del trazado.
Distancia: 550 m.
Tipo: no afecta
Diagnosis: El castro se ubica a suficiente distancia del trazado como para no verse afectado por las obras.

Situación Patrimonial SP00000065

Fecha: 12-01-93

Estado de conservación: Alterado por la construcción de una casa en la croa, los parapetos fueron destruidos en su mayor parte.

YACIMIENTO YA15031004

Tipología: castro
ACC: Edad del Hierro
Descripción: Se trata de un castro que se presenta muy alterado debido a las numerosas construcciones que se han levantado sobre todo en el sector E, aunque todavía se puede apreciar su forma circular.
Bibliografía: IAG

Punto PU15031004

UTM X: 549.900
UTM Y: 4.792.690
Longitud: 08.23.05,9
Latitud: 43.17.04,6
Altitud: 200 m.
Topónimo: Castro de Cillobre
Lugar: Cillobre
Parroquia: S. Martiño de Sésamo
Ayuntamiento: Culleredo
Provincia: A Coruña
Cartografía de detalle: 1:5.000/GL-B-PLA-005-C / 1:5.000/GL-B-PLA-006-C
Cartografía 1:10.000: 22
Cartografía 1:25.000: I
Cartografía 1:50.000: 45

Impacto IM00002935

Fecha: 14-04-98
Referencia: R-1 VC 20-21; PK 1,090-1,240
Situación: El yacimiento se sitúa a la izquierda del trazado.
Distancia: 300 m.
Tipo: no afecta
Diagnosis: El yacimiento se encuentra a distancia suficiente como para verse afectado por las obras del gasoducto.

Situación Patrimonial SP00003964

Fecha: 22-11-98
Estado de conservación: El castro se presenta muy alterado debido a las construcciones - cierres de fincas, casas y anexos- que se han levantado sobre todo en el sector E.

YACIMIENTO YA15063002

Tipología: obra o edificio público
ACC: época romana
Dimensiones: Imposible de evaluar.
Descripción: Se trata de un praefurnium del que se conservan los muros. Probablemente forme parte de un yacimiento de mayores dimensiones, quizá una 'vilae'.
Bibliografía: Erias Martínez, A. 1982. Horno tardoromano en Callobre. Brigantium, 3: 237-47. A Coruña:Boletín do Museo Arqueolóxico e Histórico de A Coruña.
I.A.G.

Punto PU15063002

UTM X: 561.930
UTM Y: 4.787.680
Longitud: 08.14.14,2
Latitud: 43.14.18,9
Altitud: 55 m.
Topónimo: Forno do Lopo
Lugar: Pulleiro
Parroquia: Sta. María de Cuíña
Ayuntamiento: Oza dos Ríos
Provincia: A Coruña
Cartografía de detalle: 1:5.000/GL-B-PLA-011-C // 1:5.000/GL-B-PLA-001-C
Cartografía 1:10.000: 34
Cartografía 1:25.000: IV
Cartografía 1:50.000: 45

Impacto IM00002696

Fecha: 12-01-98
Referencia: RP VC 1-3; PK 0,000-0,130
Situación: El yacimiento se sitúa al E, a la derecha del trazado.
Distancia: 250 m.
Tipo: no afecta
Diagnosis: Dada la distancia al trazado, el impacto es nulo.

Situación Patrimonial SP00000323

Fecha: 30-12-89
Estado de conservación: Imposible de evaluar.

YACIMIENTO YA15075006

Tipología: castro
ACC: Edad del Hierro
Dimensiones: Imposible de precisar.
Descripción: Se trata de un castro destruido por la urbanización de los terrenos en los que se localizaba.
Bibliografía: I.A.G.

Punto PU15075006

UTM X: 559.310
UTM Y: 4.798.770
Longitud: 08.16.06,1
Latitud: 43.20.19,2
Altitud: 80 m.
Topónimo: O Castro
Lugar: O Castro
Parroquia: S. Xulián de Osedo
Ayuntamiento: Sada
Provincia: A Coruña
Cartografía de detalle: 1:5.000/GL-B-PLA-045-C
Cartografía 1:10.000: 44
Cartografía 1:25.000: IV
Cartografía 1:50.000: 21

Impacto IM00003577

Fecha: 16-06-99
Referencia: A 2-6 VC 13-18; PK 3,540-3,735
Situación: El yacimiento se encuentra a la derecha del trazado.
Distancia: 150 m.
Tipo: no afecta
Diagnosis: El yacimiento, actualmente destruido, se ubicaría a suficiente distancia del trazado como para verse afectado por las obras.

Situación Patrimonial SP00003977

Fecha: 15-12-98

Estado de conservación: Este castro se encuentra destruido debido a las construcciones que se realizaron en el lugar. Actualmente no queda ninguna referencia física que indique la existencia de este yacimiento.

YACIMIENTO YA15075007

Tipología: castro

ACC: Edad del Hierro

Dimensiones: El eje N-S mide 175 m y el eje E-W mide 160 m.

La altura de la muralla por el lado exterior es 2 m, la altura del bastión de la entrada es de 4 m por el exterior.

Descripción: El castro está compuesto por una muralla circular que cierra la zona de la croa. La entrada se sitúa en el NW y tiene un bastión defensivo de grandes dimensiones que se prolonga en forma de una segunda muralla hacia el E, que permanece unida a la muralla de la croa. Rodeando el recinto aparecen una serie de terrazas de cultivo.

Punto PU15075007

UTM X: 558.930

UTM Y: 4.798.120

Longitud: 08.16.23,2

Latitud: 43.19.58,2

Altitud: 107 m.

Topónimo: O Castro

Lugar: O Castro

Parroquia: S. Xulián de Soñeiro

Ayuntamiento: Sada

Provincia: A Coruña

Cartografía de detalle: 1:5.000/GL-B-PLA-045-C

Cartografía 1:10.000: 13

Cartografía 1:25.000: II

Cartografía 1:50.000: 45

Impacto IM00002867

Fecha: 13-03-98

Referencia: A-2-6 VC 11-12; PK 2,432-2,730

Situación: El yacimiento se sitúa a la izquierda del trazado.

Distancia: 120 m.

Tipo: compatible

Diagnosis: El yacimiento se encuentra a suficiente distancia del trazado del gasoducto como para verse afectado por las obras del mismo.

Medidas Correctoras MC00002183

Impacto: IM00002867

Fecha: 13-03-98

Actuación mínima: Localización del yacimiento para constatar su estado de conservación y su situación en el mapa, así como la prospección de pista y zanja.

Actuación recomendada: Prospección de los alrededores.

Justificación: Dado que el trazado pasa por una terraza que podría estar vinculada al castro, la prospección de pista y zanja nos podría ayudar a localizar algún material o estructura asociada al yacimiento.

Valoración económica: Incluido en los costes de control y seguimiento del gasoducto.

Ejecución: Las medidas correctoras propuestas se llevaron a cabo por el equipo de campo durante el seguimiento de la Red de A Coruña.

Situación Patrimonial SP00003965

Fecha: 22-11-98

Estado de conservación: En líneas generales el castro aparece poco alterado, en este sentido, la carretera de Sada a Espíritu Santo cortaría parte de las estructuras defensivas en la zona de la entrada. La muralla está rebajada en algunos puntos debido a la actividad agrícola.

YACIMIENTO YA15075010

Tipología: castro

ACC: Edad del Hierro

Dimensiones: En el recinto central el eje N-S mide 99 m y el eje E-W mide 110 m. El terraplén tiene de altura máxima 4 m.

Descripción: El castro presenta un recinto central y otro segundo que lo rodea y se extiende hacia el SW. En el E los terraplenes presentan alturas mayores, mostrando un perfil bastante vertical.

Punto PU15075010

UTM X: 559.200

UTM Y: 4.798.800

Longitud: 08.16.10,9

Latitud: 43.20.20,2

Topónimo: Gabia do Castro

Lugar: O Castro

Parroquia: S. Xulián de Osedo

Ayuntamiento: Sada

Provincia: A Coruña

Cartografía de detalle: 1:5.000/GL-B-PLA-045-C

Cartografía 1:10.000: 43

Cartografía 1:25.000: V1

Cartografía 1:50.000: 2I

Impacto IM00002882

Fecha: 17-03-98

Referencia: A-2-6 VC 12-13; PK 2,730-2,940

Situación: El yacimiento se sitúa a la derecha del trazado.

Distancia: 130 m.

Tipo: compatible

Diagnosis: El yacimiento se encuentra a suficiente distancia como para verse afectado por las obras del gasoducto.

Medidas Correctoras MC00002222

Impacto: IM00002882

Fecha: 17-03-98

Actuación mínima: Localización del yacimiento y prospección de la pista y zanja que pasa por sus cercanías.

Actuación recomendada: Prospección de los alrededores.

Justificación: Mediante la prospección de la pista y zanja podría encontrarse algún material o estructura que se pudiese vincular con este yacimiento y, de este modo, ampliar documentación al respecto.

Valoración económica: Incluido en los costes de control y seguimiento del gasoducto.

Ejecución: Las medidas correctoras propuestas se llevaron a cabo por el equipo de campo durante el seguimiento de la Red de A Coruña.

Situación Patrimonial SP00003966

Fecha: 22-11-98

Estado de conservación: El castro aparece gravemente alterado debido, fundamentalmente a las labores agrícolas y los trabajos de aterrazamiento efectuados en la zona.

YACIMIENTO YA980217G01

Tipología: petroglifo

ACC: indeterminada

Dimensiones: La roca mide 2,40 m de ancho por 2,25 m de largo. Las cazoletas tienen un diámetro que oscila entre los 3 y 10 cm.

Descripción: Se trata de un petroglifo con cazoletas sobre un afloramiento esquistoso a ras del suelo, de forma alargada y con una orientación N-S.

El afloramiento presenta varias diaclasas que lo seccionan longitudinalmente, pero no puede precisarse su relación con la ubicación y dispersión de las cazoletas por la superficie de la roca, aunque no es descartable.

En cualquier caso, las cazoletas parecen repartirse en varios grupos, de los que dos, asentados en el centro de la roca, están compuestos por cinco y cuatro cazoletas respectivamente, de diversos tamaños. En el primero de dichos grupos hay una cazoleta mayor que las otras, al E hay dos grupos más (NE y SE). El primero compuesto por nueve cazoletas, una de ellas mayor que el resto, y el segundo integrado por seis cazoletas, también con una mayor que las demás.

Dichas cazoletas mayores parecen estar rodeadas por las pequeñas y, a juzgar por la huellas del desgaste, todas parecen haber sido realizadas en el mismo momento.

Punto PU980217G01

UTM X: 550.950

UTM Y: 4.793.120

Longitud: 08.22.19,2

Latitud: 43.17.18,2

Altitud: 25 m.

Topónimo: Paxariñas / O Gaiteiro

Lugar: Aián

Parroquia: S. Estevo de Culleredo

Ayuntamiento: Culleredo

Provincia: A Coruña

Cartografía de detalle: 1:5.000/GL-B-PLA-040-C / 1:5.000/GL-B-PLA-005-C / 1:5.000/GL-B-PLA-006-C

Cartografía 1:10.000: 22

Cartografía 1:25.000: I

Cartografía 1:50.000: 45

Impacto IM00002807

Fecha: 19-02-98

Referencia: R-2 VC 2-3; PK 0,250-0,520

Situación: El yacimiento se sitúa sobre el trazado.

Distancia: 0 m.

Tipo: crítico

Diagnosis: En este momento, aún sin estar abierta la pista, el afloramiento sobre el que se asienta el petroglifo se encuentra en medio del trazado por lo que se ve afectado directamente por la obras del gasoducto.

Medidas Correctoras MC00002136

Impacto: IM00002807

Fecha: 19-02-98

Actuación mínima: Documentación del grabado con un esquema del mismo, realización de tomas fotográficas y videográficas, tanto del yacimiento como del entorno en el que está situado y su localización en el mapa.

Al encontrarse en medio del trazado habría que balizarlo para impedir que las obras del gasoducto le afecten.

Sería necesario también, prospectar la pista y la zanja por si apareciese algún material asociado al yacimiento.

Actuación recomendada: Desvío del trazado para evitar que el petroglifo se vea dañado. Prospección de los alrededores.

Justificación: Grabado de gran importancia debido a la escasez de petroglifos que hay en la zona, por lo que conviene respetarlo en su totalidad.

En caso de no desviarse el trazado, el petroglifo se destruiría.

Valoración económica: Incluido en los costes de control y seguimiento del gasoducto.

Ejecución: Las medidas propuestas fueron llevados a cabo por el equipo de campo durante las labores de seguimiento. Se llevo a cabo el desvío propuesto quedando el grabado en medio de la pista y a 1 m de la zanja. El yacimiento se balizó y se tomaron las medidas necesarias para mitigar el impacto directo sobre el mismo.

Situación Patrimonial SP00003430

Fecha: 20-02-98

Estado de conservación: La piedra se encuentra en buen estado de conservación. La vegetación cubre zonas del afloramiento donde muy posiblemente existan más cazoletas.

YACIMIENTO YA980217G02

Tipología: petroglifo

ACC: indeterminada

Dimensiones: La roca sobre la que fueron realizados los grabados mide 1,80 m de largo y 1,30 m de ancho, levantando unos de 20 cm sobre el nivel del suelo circundante. Las cazoletas que componen el conjunto no presentan uniformidad de tamaño, oscilando entre los 20 cm de diámetro de las dos más grandes y entre los 3 cm y 11 cm para el resto.

Descripción: Se trata de un petroglifo con cazoletas sobre un afloramiento de esquisto que está prácticamente a ras del suelo. Hay que decir, sin embargo, que alrededor de la roca existe actualmente una tumulación de escombros procedente de una reciente remoción de tierras en la finca anexa.

Tiene una diaclasa que divide en dos grupos los motivos grabados. No obstante, no es posible discernir si ésta es coetánea o posterior a los grabados, por lo que los grupos pudieran ser accidentales.

En la parte W de la roca hay dos concavidades que pudieran ser piletas naturales que posteriormente fueron modificadas dándoles forma de grandes cazoletas. Al lado W de éstas se dispone un pequeño grupo de seis cazoletas, de las cuales las tres más septentrionales parecen asociarse a la pileta N y las otras tres a la S, estando una de ellas unida a la pileta mediante un surco.

En la parte E quedan otras tres cazoletas más, de tamaño medio y otras cuatro de pequeño tamaño separadas

del resto por la diaclasa. Respecto a la orientación del afloramiento ésta parece ser claramente N-S.

Punto PU980217G02

UTM X: 550.980
UTM Y: 4.793.250
Longitud: 08.22.17,8
Latitud: 43.17.22,4
Altitud: 30 m.
Topónimo: Paxariñas / O Gaiteiro
Lugar: Aián
Parroquia: S. Estevo de Culleredo
Ayuntamiento: Culleredo
Provincia: A Coruña
Cartografía de detalle: 1:5.000/GL-B-PLA-040-C / 1:5.000/GL-B-PLA-005-C / 1:5.000/GL-B-PLA-006-C
Cartografía 1:10.000: 22
Cartografía 1:25.000: I
Cartografía 1:50.000: 45

Impacto IM00002808

Fecha: 19-02-98
Referencia: R-2 VC 3; PK 0,520
Situación: El yacimiento se sitúa a la derecha, al E del trazado.
Distancia: 30 m.
Tipo: moderado
Diagnosis: Aunque el grabado se encuentre a unos 30 m del trazado, podría verse afectado por la maquinaria utilizada en las obras.

Medidas Correctoras MC00002137

Impacto: IM00002808
Fecha: 19-02-98
Actuación mínima: Documentación del grabado mediante un esquema del mismo, realización de tomas fotográficas y videográficas, tanto del yacimiento como del entorno, y su localización en el mapa.
Es necesario también prospectar la pista y la zanja por si apareciese algún material asociado al yacimiento.
Actuación recomendada: Aunque el grabado se encuentre a unos 30 m del trazado, sería conveniente proceder a su balizado por si se pudiera ver afectado por la maquinaria utilizada en las obras de construcción del gasoducto. Otra actuación recomendada sería la prospección de los alrededores.
Justificación: Grabado de gran importancia debido a la escasez de petroglifos en esta zona. Es por ello, que debe procederse a su total documentación y protección frente a posibles agresiones.
Este hallazgo es de gran relevancia, puesto que a partir de aquí, pueden iniciarse nuevos campos de investigación, a través de la prospección de zonas en las que potencialmente puedan tener este tipo de grabado.
Valoración económica: Incluido en los costes de control y seguimiento del gasoducto.
Ejecución: Las medidas correctoras propuestas se llevaron a cabo por el equipo de campo durante el seguimiento de la Red de A Coruña.

Situación Patrimonial SP00003431

Fecha: 20-02-98
Estado de conservación: Se encuentra desgastado parcialmente por la erosión y cubierto en algunas zonas por líquenes.

YACIMIENTO YA980225H01

Tipología: etnográfico
ACC: Edad Media
Dimensiones: El puente mide 40 m de longitud aproximadamente, 5 m de ancho, sin incluir los 0,25 m de ancho que tienen cada unos de los 'peitorís', y tiene una altura de 5,50 m.
Descripción: Se trata de un puente situado sobre el río Valiñas, río que hace de límite natural entre el concello de Cambre y el de Culleredo.
Puente de dos arcos de medio punto, uno principal de bastante amplitud y uno auxiliar. El arco mayor tiene a los lados dos tallamares triangulares que terminan en forma piramidal, tanto río arriba como río abajo.
Los 'peitorís' tienen unos pequeños arquillos en su parte inferior a modo de desagüe.
El material utilizado en su construcción es el granito, de sillares bien escuadrados sobre todo en los 'peitorís', entre estos y la parte superior de los arcos hay una franja de piedras de esquisto, jugando, de este modo, con dos tonalidades pétreas.
Actualmente, el firme del puente se encuentra asfaltado.

Punto PU980225H01

UTM X: 551.500
UTM Y: 4.793.580
Longitud: 08.21.54,6
Latitud: 43.17.33,0
Altitud: 30 m.
Topónimo: Ponte Alvedro
Lugar: Xira
Parroquia: Sta. María de Cambre
Ayuntamiento: Cambre
Provincia: A Coruña
Cartografía de detalle: 1:5.000/GL-B-PLA-040-C / 1:5.000/GL-B-PLA-005-C / 1:5.000/GL-B-PLA-006-C
Cartografía 1:10.000: 22
Cartografía 1:25.000: II
Cartografía 1:50.000: 45

Impacto IM00002809

Fecha: 25-02-98
Referencia: R-2 VC 8-9; PK 1,255
Situación: El yacimiento se sitúa a la derecha del trazado.
Distancia: 150 m.
Tipo: compatible
Diagnosis: El puente está a una distancia suficiente del trazado como para verse afectado por la construcción del gasoducto.

Medidas Correctoras MC00002138

Impacto: IM00002809
Fecha: 25-02-98
Actuación mínima: Documentación del yacimiento que incluya registro gráfico completo además de un croquis del mismo y entrevista a los vecinos de la zona.
A esto habría que añadir que se hace necesaria también realizar una consulta bibliográfica sobre el tema referido.
Actuación recomendada: Ninguna distinta a la propuesta en actuación mínima.

Justificación: Todas estas medidas nos ayudarán a obtener más datos sobre esta construcción arquitectónica para su catalogación.
Valoración económica: Incluido en los costes de control y seguimiento del gasoducto.
Ejecución: Fue documentado el yacimiento durante las labores de seguimiento por el equipo de campo.

Situación Patrimonial SP00003826

Fecha: 20-01-99
Estado de conservación: Su estado de conservación se podría decir que es bueno ya que su estructura se mantiene prácticamente íntegra. Sin embargo, habría que destacar como alteración el actual firme de asfalto del puente y la densa vegetación que lo cubre en parte.

YACIMIENTO YA981221H01

Tipología: petroglifo
ACC: indeterminada
Dimensiones: La laja donde se encuentra el grabado mide 75 cm de largo por 49 cm de ancho, con un grosor aproximado de 8 cm. Los dos círculos concéntricos que conforman el motivo del petroglifo presentan un diámetro mayor de 19 cm.
Descripción: Fragmento de roca granítica exenta, de forma trapezoidal, localizada en el borde de un camino, fuera de su contexto original. El motivo decorativo se localiza en la mitad inferior del fragmento; está formado por dos círculos concéntricos simples. La parte inferior del motivo se encuentra muy erosionada.

Punto PU981221H01

UTM X: 543.538
UTM Y: 4.799.504
Longitud: 08.27.46,2
Latitud: 43.20.46,8
Altitud: 114 m.
Topónimo: Monte do Canle
Lugar: Borroa
Parroquia: Sta. María de Pastoriza
Ayuntamiento: Arteixo
Provincia: A Coruña
Cartografía de detalle: 1:1.000/GL-B-PLA-019-C
Cartografía 1:10.000: 41
Cartografía 1:25.000: III
Cartografía 1:50.000: 21

Impacto IM00003276

Fecha: 21-12-98
Referencia: A-1-1-1-2 VC 9; PK 0,887-0,917
Situación: El yacimiento se encuentra a la derecha del trazado.
Distancia: 6 m.
Tipo: crítico
Diagnosis: La inscripción, aparte de encontrarse formando parte del borde de un camino que podría ser utilizado como paso para la maquinaria implicada en las obras, se encuentra muy próxima al trazado, por lo que se le diagnostica un impacto crítico.

Medidas Correctoras MC00002528

Impacto: IM00003276
Fecha: 21-12-98
Actuación mínima: Registro exhaustivo del grabado con documentación fotográfica, tomas de vídeo y realización de un croquis del mismo. Además se puede plantear el traslado del fragmento de roca insculturado a alguna de las fincas colindantes al camino.
Actuación recomendada: Como actuación recomendada se propone proceder al traslado del fragmento de roca al museo que la Administración de Patrimonio considere oportuno. También sería de gran interés la realización de una prospección intensiva de los alrededores.
Justificación: Aparte del registro exhaustivo de este grabado se hace necesario proceder al traslado de la pieza insculturada para protegerla de posibles alteraciones, ya que se encuentra al borde de un camino por el cual transita maquinaria. De este modo, la pieza se podría mover a las cercanías del camino, en una de las parcelas anejas, si bien de este modo no estaría protegido puesto que es una zona de explotación forestal de eucalipto y de tránsito de maquinaria; o bien plantear su traslado a un museo, donde estaría protegida de posibles desperfectos.
Por otro lado sería aconsejable llevar a cabo una prospección intensiva del entorno ante la probable aparición de más rocas con motivos grabados en los afloramientos graníticos que existen en al zona.
Valoración económica: Incluido en costes de seguimiento del gasoducto.
Ejecución: Se llevaron a cabo las medidas recomendadas en la actuación mínima, incluida la proposición a la Administración de Patrimonio del traslado de la roca al museo que considerase oportuno.

Situación Patrimonial SP00003794

Fecha: 21-12-98
Estado de conservación: El grabado se encuentra en un fragmento de una roca que actualmente está situada al borde de un camino que pudo haber formado parte de un muro prácticamente derruido. El motivo del grabado se encuentra parcialmente erosionado.

PUNTO PU971104G01

UTM X: 558.010
UTM Y: 4.788.700
Longitud: 08.17.07,6
Latitud: 43.14.53,1
Altitud: 30 m.
Topónimo: Muíño de As Tablas
Lugar: As Táboas
Parroquia: S. Vicente de Vigo
Ayuntamiento: Carral
Provincia: A Coruña
Cartografía de detalle: 1:5.000/GL-B-PLA-002-C
Cartografía 1:10.000: 33
Cartografía 1:25.000: IV
Cartografía 1:50.000: 45

Estructura ES971104G01

Tipología: molino
ACC: Edad Contemporánea
Dimensiones: El molino mide 18 m de largo, 7 m de ancho y tiene una altura de 4 m (sin contar la casa adosada). Los arcos mide 4 m por 1,50 m.
Descripción: Se trata de un molino hidráulico tradicional compuesto por dos bocas en arco; la casa del molino está en ruinas y existe otra casa habitada adosada al viejo molino.

Sólo está en uso una de la bocas, la más cercana a la construcción habitada.

Impacto IM00002535

Fecha: 05-11-97
Referencia: R-P VC 21-22; PK 4,404-4,903
Situación: La estructura se sitúa a la derecha, al N del trazado.
Distancia: 420 m.
Tipo: no afecta
Diagnosis: No afecta dada la distancia.

Situación Patrimonial SP00003959

Fecha: 22-11-98
Estado de conservación: Parte del molino se encuentra en estado de abandono, cubierto por gran densidad de maleza. Sin embargo la otra mitad está en uso siendo, por tanto, su estado de conservación relativamente bueno.

PUNTO PU971104G02

UTM X: 558.010
UTM Y: 4.788.700
Longitud: 08.17.07,6
Latitud: 43.14.53,1
Altitud: 30 m.
Topónimo: Ponte de As Tablas
Lugar: As Táboas
Parroquia: S. Vicente de Vigo
Ayuntamiento: Carral
Provincia: A Coruña
Cartografía de detalle: 1:5.000/GL-B-PLA-002-C
Cartografía 1:10.000: 33
Cartografía 1:25.000: IV
Cartografía 1:50.000: 45

Estructura ES971104G02

Tipología: puente
ACC: Edad Moderna
Dimensiones: Imposible de precisar, debido a su estado de abandono y a su inaccesibilidad.
Descripción: Se trata de un antiguo puente que en estos momentos no sirve de paso a ningún camino. Está compuesto por un gran arco situado entre dos pilastras terminadas en molduras planas sin decoración.
Está totalmente rodeado de vegetación y no se puede acceder a él.

Impacto IM00002536

Fecha: 05-11-97
Referencia: R-P VC 21-22; PK 4,404-4,903
Situación: La estructura se sitúa a la derecha, al N del trazado.
Distancia: 440 m.
Tipo: no afecta
Diagnosis: No afecta dada la distancia.

Situación Patrimonial SP00003967

Fecha: 22-11-98
Estado de conservación: El puente presenta un buen estado de conservación; gran parte de la estructura se encuentra cubierta de vegetación.

PUNTO PU971119Y01

UTM X: 557.750
UTM Y: 4.787.900
Longitud: 08.17.19,4
Latitud: 43.14.27,3
Altitud: 30 m.
Topónimo: As Cabras
Lugar: Casas da Raíña
Parroquia: S. Vicente de Vigo
Ayuntamiento: Carral
Provincia: A Coruña
Cartografía de detalle: 1:5.000/GL-B-PLA-002-C
Cartografía 1:10.000: 33
Cartografía 1:25.000: IV
Cartografía 1:50.000: 45

Estructura ES971119Y01

Tipología: molino
ACC: Edad Contemporánea
Dimensiones: La estructura mide 15 m de largo, 5 m de ancho y tiene una altura de 3,50 m. El canal mide 3 m de ancho y no podemos precisar su longitud.
Descripción: Se trata de un molino hidráulico tradicional, situado entre las dependencias de una casa.
Desde la superficie no se ve el 'inferno' ya que éste se encuentra debajo de una amplia canalización, a modo de presa que hace que el agua llegue hasta el 'inferno' y haga girar el 'rodicio'.
Construido en mampostería con material esquistoso, su cubierta es a dos aguas, utilizando tejas del país.
Tiene dos dependencias anexas que se corresponden con la vivienda, que actualmente sigue en uso. Su estado de conservación es bastante bueno, pareciendo conservar toda la maquinaria, de hecho, de vez en cuando, según la dueña, aún lo ponen en funcionamiento para uso propio.
Aprovecha el agua de un arroyo del río Barcés.
Fue construido hace unos 100 años.

Impacto IM00002609

Fecha: 19-11-97
Referencia: R-P VC 21-22; PK 4,404-4,903
Situación: La estructura se sitúa a la izquierda, al SW del trazado.
Distancia: 600 m.
Tipo: no afecta
Diagnosis: No afecta dada la distancia.

Situación Patrimonial SP00003501

Fecha: 06-04-98
Estado de conservación: Su estado de conservación parece bastante bueno, de hecho conserva toda su estructura y sigue en funcionamiento.

PUNTO PU971201G01

UTM X: 558.875
UTM Y: 4.788.050
Longitud: 08.16.29,5
Latitud: 43.14.31,8
Altitud: 115 m.
Topónimo: Pazo das Torres de Santiso
Lugar: Torreiro
Parroquia: Santiso de Mabegondo
Ayuntamiento: Abegondo

Provincia: A Coruña
Cartografía de detalle: 1:5.000/GL-B-PLA-001-C
Cartografía 1:10.000: 33
Cartografía 1:25.000: IV
Cartografía 1:50.000: 45

Estructura ES971201G01

Tipología: pazo
ACC: siglos XVI y XVII
Descripción: Se trata del Pazo da Torre de Santiso, de planta cuadrada y patio interior. Posee dos torres con escudos al frente que flanquean la fachada principal simétricamente. Otro escudo se sitúa en el cuerpo central, además de una puerta historiada flanqueada por dos juegos de columnas dóricas. Está edificado con muros de mampostería regular con gran monumentalidad en el conjunto.
Bibliografía: I.A.G.

Impacto IM00002632

Fecha: 01-12-97
Referencia: R-P VC 6L; PK 3,374
Situación: El pazo se sitúa a la derecha, al N del trazado.
Distancia: 80 m.
Tipo: compatible
Diagnosis: Se diagnostica el impacto como compatible puesto que el pazo no se ve afectado directamente por las obras de construcción del gasoducto.

Medidas Correctoras MC00002826

Impacto: IM00002632
Fecha: 15-12-98
Actuación mínima: Documentación del pazo además de proceder a un registro fotográfico y videográfico tanto del edificio como del entorno en el que está emplazado.
Actuación recomendada: Seguimiento de las obras en el entorno más inmediato del pazo.
Justificación: Es necesario proceder al registro de este pazo debido a su valor etnográfico e histórico-artístico. También se recomienda la prospección de pista y zanja, en las cercanías al pazo, pues se podría localizar materiales cerámicos o estructuras vinculadas al mismo edificio o a la explotación agrícola derivada del uso del terrazgo.
Valoración económica: Incluido en los costes de control y seguimiento del gasoducto.
Ejecución: Las medidas correctoras propuestas se ejecutaron en los meses de seguimiento de la construcción del gasoducto Red de A Coruña, sin que se detectasen nuevas incidencias.

Situación Patrimonial SP00003356

Fecha: 01-12-97
Estado de conservación: En el último inventariado, en 1985, el pazo se encontraba en situación de precatálogo, (recordemos que la situación de catalogación en la ley vigente equivale a la actual del inventario general).
A pesar de que entonces se describía en estado ruinoso, hoy parece, al menos exteriormente, poco alterado salvo por una serie de reformas indebidas (un depósito de agua sobre los muros, postes y cableado eléctrico en la fachada, etc.).

PUNTO PU980114Y01

UTM X: 558.300
UTM Y: 4.787.850
Longitud: 08.16.55,1
Latitud: 43.14.25,5
Altitud: 150 m.
Topónimo: Villamarín
Lugar: Villamarín
Parroquia: Santiso de Mabegondo
Ayuntamiento: Abegondo
Provincia: A Coruña
Cartografía de detalle: 1:5.000/GL-B-PLA-002-C
Cartografía 1:10.000: 33
Cartografía 1:25.000: IV
Cartografía 1:50.000: 45

Conjunto de Materiales CM980114Y01

ACC: indeterminada
Depósito: Museo Arqueolóxico e Histórico de A Coruña.
Número de piezas: 3
Relación entre muestra recogida y real: Se recogió la mitad de la muestra observada.
Material acompañante: Teja.
Dispersión del material: El material aparece disperso a lo largo de 100 m de pista de obra.
Descripción: Conjunto formado por dos fragmentos de cerámica muy rodados correspondientes a panzas sin decoración y un fragmento de teja con una perforación. Adscripción cultural: indeterminada.
Trabajo arqueológico realizado: Control de la apertura de la pista en la Red de Coruña de la construcción del Gasoducto.
Condiciones del hallazgo: Aparecen en la pista, en una terraza de cultivo asociable, en principio, al Castro de Mabegondo.
Relación con elementos artificiales no arqueológicos: En una terraza de cultivo.
Relación con elementos artificiales arqueológicos: YA15001004

Impacto IM00002697

Fecha: 20-01-98
Referencia: RP VC 18A-18B; PK 3,684-3,784
Situación: El punto se sitúa sobre el trazado.
Distancia: 0 m.
Tipo: compatible
Diagnosis: Los fragmentos cerámicos aparecieron sobre la pista de obra.

Medidas Correctoras MC00002035

Impacto: IM00002697
Fecha: 20-01-98
Actuación mínima: Recogida y registro del material y prospección intensiva de la zona.
Actuación recomendada: Control de las obras de apertura de la zanja y revisión de las escombreras de la pista.
Justificación: La ejecución de estas medidas correctoras nos podría permitir contextualizar mejor la procedencia del material recogido en superficie, que se podría vincular tanto a un área de dispersión del castro de Mabegondo, como podría provenir de los continuos laboreos agrícolas.
Valoración económica: Incluido en los costes de seguimiento del gasoducto.

Ejecución: Las medidas propuestas fueron llevadas a cabo por el equipo de campo durante las labores de seguimiento de las obras del gasoducto.

PUNTO PU980204G01

UTM X: 558.950
UTM Y: 4.787.850
Longitud: 08.16.26,3
Latitud: 43.14.25,3
Altitud: 95 m.
Topónimo: Agra do Pazo
Lugar: Torreiro
Parroquia: Santiso de Mabegondo
Ayuntamiento: Abegondo
Provincia: A Coruña
Cartografía de detalle: 1:5.000/GL-B-PLA-001-C
Cartografía 1:10.000: 33
Cartografía 1:25.000: IV
Cartografía 1:50.000: 45

Conjunto de Materiales CM980204G01

ACC: Edad Moderna
Depósito: Museo Arqueolóxico e Histórico de A Coruña.
Número de piezas: 2
Relación entre muestra recogida y real: Se recogió el total de la muestra observada.
Material acompañante: Ninguno.
Dispersión del material: El material aparece disperso a lo largo de 150 m.
Descripción: Dos fragmentos cerámicos, uno de ellos correspondientes a una panza y el otro a un arranque de asa con sección en cinta, ambos sin decoración. Han sido realizados a torno, presentan desgrasante escaso micáceo y de grano fino, acabado inapreciable y color naranja tanto en superficie como en fractura. Adscripción cultural: Edad Moderna.
Trabajo arqueológico realizado: Seguimiento de pista y zanja en la Red de Coruña del Gasoducto.
Condiciones del hallazgo: El material aparece en la pista y en la escombrera de la zanja.
Relación con elementos artificiales no arqueológicos: Zona de terrazas vinculadas al Pazo de Torres de Santiso, PU971201G01.
Relación con elementos artificiales arqueológicos: Ninguna.

Impacto IM00002803

Fecha: 06-02-98
Referencia: RP VC 6K-6L; PK 3,183-3,374
Situación: El punto se sitúa sobre el trazado.
Distancia: 0 m.
Tipo: compatible
Diagnosis: El material aparece en la pista de obra y en la zanja.

Medidas Correctoras MC00002134

Impacto: IM00002803
Fecha: 06-02-98
Actuación mínima: Recogida y estudio de los materiales que aparecen en la zona.
Actuación recomendada: Prospección intensiva de la zona, especialmente en la cercanías del pazo.
Justificación: La clara vinculación de los materiales al pazo próximo (ES971201G01).
Valoración económica: Incluido en los costes de seguimiento del gasoducto.
Ejecución: Las medidas propuestas fueron llevadas a cabo por el equipo de campo durante las labores de seguimiento.

PUNTO PU980310H01

UTM X: 544.460
UTM Y: 4.795.960
Longitud: 08.27.06,3
Latitud: 43.18.51,8
Altitud: 110 m.
Topónimo: Horta da Braña
Lugar: Santa Cecilia
Parroquia: S. Estevo de Morás
Ayuntamiento: Arteixo
Provincia: A Coruña
Cartografía de detalle: 1:5.000/GL-B-PLA-027-C
Cartografía 1:10.000: 11
Cartografía 1:25.000: I
Cartografía 1:50.000: 45

Estructura ES980310H01

Tipología: otros
ACC: indeterminada
Dimensiones: El lavadero mide 4,64 m de largo, 3,36 m de ancho y tiene una profundidad de 0,40 m.
Descripción: Se trata de un lavadero hecho con lajas de granito, engarzadas unas a otras con cemento. La base del lavadero está hecha con losas graníticas, en este caso irregulares. Tuvo una cubierta de madera, de hecho, aún se conserva la estructura, vigas y soportes de hierro. No tiene techumbre. El agua sigue manando de un caño situado en la pared E.
A 13,60 m al S se encuentra la ES970310H02.
Estos lavaderos se encuentran en terreno privado y, en el momento en que su utilización era habitual, era necesario pagar por utilizarlos. Finalmente, cayeron en desuso al construir un lavadero municipal (según una vecina del lugar).

Impacto IM00002840

Fecha: 10-03-98
Referencia: R-1-2 VC 12-13; PK 3,168
Situación: La estructura se sitúa sobre el trazado.
Distancia: 0 m.
Tipo: crítico
Diagnosis: El lavadero se encuentra sobre el trazado previsto, por lo que se verá directamente afectado si no se varía.

Medidas Correctoras MC00002179

Impacto: IM00002840
Fecha: 10-03-98
Actuación mínima: Recogida de toda la documentación posible, es decir, toma de medidas, tipo de fábrica, valorar su estado de conservación, hacer un esquema, situación en el mapa, realización de tomas fotográficas y videográficas y recogida de información oral.
Actuación recomendada: Proponer un desvío para que el lavadero no se vea afectado por el trazado del gasoducto.
Justificación: Los lavaderos son elementos etnográficos que forman parte del paisaje gallego. Son estructuras sencillas, pero que cobran importancia al encuadrarlas dentro de una época en la que los trabajos cotidianos,

como el lavar la ropa, suponían aparte de un trabajo diario un lugar de reunión de las mujeres (actualmente en desuso). Por lo que resulta interesante registrar y documentar este tipo de estructuras.

Valoración económica: Incluido en los costes de control y seguimiento del gasoducto.

Ejecución: Las medidas correctoras propuestas en la actuación mínima fueron ejecutadas por el equipo de campo durante las labores de seguimiento de las obras del gasoducto, ramal A Coruña.

Situación Patrimonial SP00003454

Fecha: 10-03-98

Estado de conservación: El lavadero se encuentra en desuso y cubierto de vegetación, siendo éstas las únicas causas de alteración apreciables.

Estructura ES980310H02

Tipología: otros

ACC: indeterminada

Dimensiones: El lavadero mide 3,07 m de largo y 2,20 m de ancho.

Descripción: Se trata de un lavadero que parece estar excavado en la tierra, reforzada su estructura por lajas de piedras graníticas. Aprovecha la misma agua que la ES980310H01.

Se encuentra rodeado de vegetación tipo pastizal.

A unos 13,60 m al NE se encuentra la ES980310H01.

Impacto IM00002841

Fecha: 10-03-98

Referencia: R-1-2 VC 12-13; PK 3,180

Situación: La estructura se sitúa a la izquierda del trazado.

Distancia: 1 m.

Tipo: severo

Diagnosis: El lavadero se encuentra muy cerca del trazado, por lo que podría verse afectado por el mismo.

Medidas Correctoras MC00002180

Impacto: IM00002841

Fecha: 10-03-98

Actuación mínima: Recogida de datos para su documentación, como toma de medidas, tipo de fábrica, esquema y descripción de la estructura, localización en el mapa, tomas fotográficas y videográficas y recogida de información oral.

Actuación recomendada: Proponer el desvío del trazado para que el lavadero no se vea afectado por las obras del gasoducto.

Justificación: Los lavaderos son elementos etnográficos que forman parte del paisaje gallego. Son estructuras sencillas que cobran importancia al encuadrarlas dentro de una época en la que las labores cotidianas, como el lavar la ropa, suponían aparte de un trabajo diario, un lugar de reunión de las mujeres. Hoy en día en total desuso. Por lo que resulta interesante registrar este tipo de estructuras.

Valoración económica: Incluido en los costes de control y seguimiento del gasoducto.

Ejecución: Las medidas correctoras propuestas en la actuación mínima fueron ejecutadas por el equipo de campo durante las labores de seguimiento de las obras del gasoducto, ramal A Coruña.

Situación Patrimonial SP00003455

Fecha: 10-03-98

Estado de conservación: Se encuentra abandonado y cubierto de vegetación.

PUNTO PU980414H01

UTM X: 552.220

UTM Y: 4.793.270

Longitud: 08.21.22,8

Latitud: 43.17.22,8

Altitud: 14 m.

Topónimo: Muiño do Gaiteiro

Lugar: Aián

Parroquia: S. Estevo de Culleredo

Ayuntamiento: Culleredo

Provincia: A Coruña

Cartografía de detalle: 1:5.000/GL-B-PLA-040-C / 1:5.000/GL-B-PLA-005-C / 1:5.000/GL-B-PLA-006-C

Cartografía 1:10.000: 22

Cartografía 1:25.000: I

Cartografía 1:50.000: 45

Estructura ES980414H01

Tipología: molino

ACC: siglo XX

Descripción: Se trata de un molino hidráulico tradicional que se encuentra adosado a una vivienda.

Desde la superficie no se ve el 'inferno', ya que éste se encuentra debajo de una amplia canalización a modo de presa que mediante unas compuertas hace que el agua coja presión y pase al 'inferno' y, de este modo, haga girar el rodicio.

Tanto la vivienda como el molino están construidas en grandes piedras graníticas. El techo de la casa es a dos aguas, con cubierta y tejas del país, mientras que el del molino, es de una sola vertiente tiene cubierta de uralita.

La vivienda está habitada por el dueño del molino. Él nos contó que tanto la canalización del molino como otros dos molinos fueron construidos por su abuelo, por lo que este molino puede tener más de 100 años. A él iba la gente a moler todo tipo de grano.

El molino dejó de usarse hace 8 años. Y aunque está en desuso, su maquinaria está completa y en buen estado de conservación.

Actualmente las paredes exteriores del molino están cubiertas con unas llanas de cemento y en las que hay pintadas de una publicidad de piensos.

Impacto IM00002934

Fecha: 14-04-98

Referencia: R-2 VC 3-4; PK 0,510-0,650

Situación: La estructura se sitúa a la derecha del trazado.

Distancia: 280 m.

Tipo: no afecta

Diagnosis: El molino se encuentra a suficiente distancia como para verse afectado por el trazado del gasoducto.

Situación Patrimonial SP00003505

Fecha: 14-04-98

Estado de conservación: El molino aunque está en desuso conserva toda su maquinaria interior.

Su exterior está un poco más modificado debido a que le dieron unas llanas de cemento y sobre él se pintó publicidad.

PUNTO PU980617H01

UTM X: 554.300
UTM Y: 4.793.830
Longitud: 08.19.50,3
Latitud: 43.17.40,4
Altitud: 48 m.
Topónimo: Muíño de A Gándara
Lugar: A Gándara
Parroquia: S. Xoán de Pravio
Ayuntamiento: Cambre
Provincia: A Coruña
Cartografía de detalle: 1:5.000/GL-B-PLA-042-C
Cartografía 1:10.000: 13
Cartografía 1:25.000: II
Cartografía 1:50.000: 45

Estructura ES980617H01

Tipología: molino
ACC: Edad Contemporánea
Dimensiones: El molino tiene de largo en la fachada principal 5,55 m y de altura 2,20 m; en el lado E tiene de ancho 6,10 m y de alto 1,10 m.
Descripción: Se trata de un 'muiño de canle' de planta cuadrangular, en forma de 'L'. Su fábrica es de esquisto en cachotería, en algunas partes encintado con cemento. La techumbre a dos aguas, con teja del país.
No conserva maquinaria.
En su interior, el suelo es de tierra, exceptuando la zona donde estaría la maquinaria que está formado por grandes losas de piedra. Conserva una pequeña alacena.

Impacto IM00003022

Fecha: 17-06-98
Referencia: R-2 V 44; PK 5,481
Situación: La estructura se sitúa a la izquierda del trazado.
Distancia: 40 m.
Tipo: compatible
Diagnosis: La estructura se encuentra a unos 40 m del trazado, por lo que no se prevé que sea afectada por las obras del gasoducto.

Medidas Correctoras MC00002330

Impacto: IM00003022
Fecha: 17-06-98
Actuación mínima: Localización de la estructura, toma de dimensiones, tomas fotográficas y videográficas, del molino y de su emplazamiento.
Actuación recomendada: Entrevista con la gente del lugar.
Justificación: A través de la documentación de este molino podremos saber algo más de la historia local reciente.
Valoración económica: Incluido en costes del seguimiento.
Ejecución: Las medidas propuestas fueron ejecutadas por el equipo de campo durante el seguimiento del tramo, sin que se detectasen nuevas incidencias.

Situación Patrimonial SP00003563

Fecha: 17-06-98
Estado de conservación: El molino se encuentra en estado de total abandono, faltándole toda la maquinaria, conserva toda la estructura exterior.
La techumbre está parcialmente derruida y tiene algún recebo de cemento.

PUNTO PU980811H01

UTM X: 547.018
UTM Y: 4.795.928
Longitud: 08.25.12,8
Latitud: 43.18.50,2
Altitud: 185 m.
Topónimo: Montes da Zapateira-Monte Aberto
Lugar: A Laxe
Parroquia: Sta. María de Rutis
Ayuntamiento: Culleredo
Provincia: A Coruña
Cartografía de detalle: 1:5.000/GL-B-PLA-008-C
Cartografía 1:10.000: 12
Cartografía 1:25.000: I
Cartografía 1:50.000: 45

Estructura ES980811H01

Tipología: fosa
ACC: indeterminada
Dimensiones: La estructura mide en el perfil izquierdo 2 m de ancho en la boca, 1,60 m de ancho en la base y su profundidad es de una media de 0,90 m. El perfil derecho está compuesto por dos fosas cuyas medidas son: en la fosa N 1,50 m de ancho y 0,75 m de profundidad y en la fosa S, 2 m de ancho en la boca, 0,30 m de ancho en la base y tiene una profundidad de 1,10 m, por lo que en su conjunto tiene una longitud de 4 m aproximadamente.
Descripción: En el perfil derecho de la zanja, se localizó una estructura excavada en la roca con forma de W muy pronunciada, es decir con dos fosas unidas por la parte superior.
La fosa N tiene forma cuadrangular (tipo caja) con un relleno en el que se pueden diferenciar varios niveles: el superior compuesto por tierra marrón clara, de grano medio y suelto (parece mezcla de 'xabre'); un segundo nivel de tierra muy oscura, compacta, con pequeños carboncillos; los dos niveles siguientes están compuestos de tierra más clara de características similares a la del nivel superior, siendo el nivel inferior más gris.
La fosa S tiene forma de V muy abierta con varios niveles destacando un nivel de tierra marrón muy oscura, con algunos carboncillos, de grano fino, bastantes raicillas y compacta. El nivel inferior de tierra marrón clara, de grano medio, muy suelta, que parece ser una mezcla de tierra con 'xabre'.
En el perfil izquierdo, aparece una fosa que se corresponde con las del perfil derecho. Tiene una morfología similar aunque la forma de W se diluye, dando lugar a una sola estructura. Esta compuesto por varios niveles: un nivel superior formado por tierra negra, de grano fino, con algún carboncillo y de textura suelta, y un nivel inferior con tierra marrón clara de grano medio, mucho más suelta que la superior que parece una mezcla de 'xabre'.

Impacto IM00003120

Fecha: 24-08-98
Referencia: R 1-1 VC 2-3
Situación: La estructura se sitúa sobre el trazado.
Distancia: 0 m.
Tipo: severo

Diagnosis: La zanja de obra corta transversalmente la estructura.

Medidas Correctoras MC00002407

Impacto: IM00003120
Fecha: 24-08-98
Actuación mínima: Limpieza del perfil, documentación de la estructura con dibujo a escala, fotografías, tomas de vídeo y recogida de muestras de tierra.
Actuación recomendada: Prospección de los alrededores.
Justificación: Es necesario proceder a la documentación de esta estructura ya que puede aportar datos sobre algún tipo de explotación económica u otro tipo de actividad, llevada a cabo en estos montes, caracterizados por una abundante pedregosidad y, por lo tanto, escasez de substrato de tierra vegetal.
Valoración económica: Incluido en los costes de seguimiento del gasoducto.
Ejecución: Las actuaciones recomendadas fueron ejecutadas por el equipo de campo durante el seguimiento del tramo, sin que se detectasen nuevas incidencias.

PUNTO PU980817H01

UTM X: 547.022
UTM Y: 4.795.926
Longitud: 08.25.12,6
Latitud: 43.18.50,1
Altitud: 185 m.
Topónimo: Montes da Zapateira-Monte Aberto
Lugar: A Laxe
Parroquia: Sta. María de Rutis
Ayuntamiento: Culleredo
Provincia: A Coruña
Cartografía de detalle: 1:5.000/GL-B-PLA-008-C
Cartografía 1:10.000: 12
Cartografía 1:25.000: I
Cartografía 1:50.000: 45

Estructura ES980817H01

Tipología: fosa
ACC: indeterminada
Dimensiones: La estructura mide 3 m de ancho en la boca y 0,35 m de ancho en la base aproximadamente, con una profundidad máxima de 1 m.
Descripción: Se trata de una fosa excavada en la roca que se refleja únicamente en el perfil derecho de la zanja.
Tiene forma de V abriéndose el ángulo en el lado NW. En la parte superior del lado SE de la fosa hay un derrumbe de tierra y piedras por causa de la apertura de zanja.
A parte de la escombrera en el extremo más NW de la fosa, aparece un nivel de tierra marrón claro, muy granulosa y suelta, parece tierra mezclada con 'xabre'. A continuación aparece el relleno de la fosa formado por un sólo nivel de tierra, de tonalidad marrón oscura, de grano fino y medio, de textura no muy compacta.

Impacto IM00003121

Fecha: 24-08-98
Referencia: R 1-1 VC 2-3
Situación: La estructura se sitúa sobre el trazado.
Distancia: 0 m.
Tipo: severo
Diagnosis: La fosa está cortada por la zanja de obra del gasoducto.

Medidas Correctoras MC00002408

Impacto: IM00003121
Fecha: 24-08-98
Actuación mínima: Documentación de la estructura, con un dibujo a escala, fotografías y tomas de vídeo tanto de la fosa como del entorno en que se sitúa.
Actuación recomendada: Prospección del entorno.
Justificación: Es necesario proceder a la documentación de esta estructura ya que puede aportar conocimientos sobre algún tipo de explotación económica llevada a cabo en estos montes caracterizado por una alta pedregosidad y escasez de substrato de tierra vegetal.
Valoración económica: Incluido en costes de seguimiento.
Ejecución: Las actuaciones recomendadas fueron ejecutadas por el equipo de campo durante el seguimiento del tramo, sin que se detectasen nuevas incidencias.

PUNTO PU980817H02

UTM X: 547.017
UTM Y: 4.795.937
Longitud: 08.25.12,8
Latitud: 43.18.50,5
Altitud: 185 m.
Topónimo: Montes da Zapateira-Montes Aberto
Lugar: A Laxe
Parroquia: Sta. María de Rutis
Ayuntamiento: Culleredo
Provincia: A Coruña
Cartografía de detalle: 1:5.000/GL-B-PLA-008-C
Cartografía 1:10.000: 12
Cartografía 1:25.000: I
Cartografía 1:50.000: 45

Estructura ES980817H02

Tipología: otros
ACC: indeterminada
Dimensiones: La estructura mide 3,50 m de largo por 0,55 m de profundidad media.
Descripción: Se trata de un nivel de suelo excavado en la roca madre, que se refleja, sobre todo, en el perfil izquierdo de la zanja. Se diferencian básicamente tres niveles: un nivel superficial, compuesto por una franja muy estrecha de tierra marrón oscuro, de grano medio y bastante suelta; un nivel intermedio, con una tierra marrón oscura con carboncillos, de grano fino y medio y textura suelta; un nivel inferior, con una tonalidad marrón clara, con las mismas características de grano que los anteriores; y, por último, se encuentra el 'xabre' y roca bastante descompuesta.
En el perfil derecho de la zanja, a 1 m hacia el NE, aparece reflejado otro nivel de suelo, aunque con una profundidad menor y una tierra más clara.

Impacto IM00003122

Fecha: 24-08-98
Referencia: R 1-1 VC 2-3
Situación: La estructura se sitúa sobre el trazado.
Distancia: 0 m.
Tipo: severo
Diagnosis: La zanja de obra corta transversalmente esta estructura.

Medidas Correctoras MC00002409

Impacto: IM00003122
Fecha: 24-08-98
Actuación mínima: Documentación de la estructura con un dibujo a escala, reportaje de fotografías y vídeo, tanto de la estructura como de su entorno.
Actuación recomendada: Prospección de los alrededores.
Justificación: Es necesario proceder a la documentación de esta estructura ya que nos puede aportar algún conocimiento sobre algún tipo de explotación económica llevada a cabo en estos montes caracterizados por una alta pedregosidad y escaso substrato de tierra vegetal.
Valoración económica: Incluido en costes de seguimiento.
Ejecución: Las actuaciones recomendadas fueron ejecutadas por el equipo de campo durante el seguimiento del tramo, sin que se detectasen nuevas incidencias.

PUNTO PU980910H01

UTM X: 552.260
UTM Y: 4.791.150
Longitud: 08.21.21,7
Latitud: 43.16.14,1
Altitud: 100 m.
Topónimo: O Invernadeiro
Lugar: Mercuín
Parroquia: S. Xoán de Anceis
Ayuntamiento: Cambre
Provincia: A Coruña
Cartografía de detalle: 1:5.000/GL-B-PLA-004-C / 1:1.000/GL-B-PAR-006/4-C
Cartografía 1:10.000: 22
Cartografía 1:25.000: I
Cartografía 1:50.000: 45

Conjunto de Materiales CM980910H01

ACC: indeterminada
Depósito: Museo Arqueolóxico e Histórico de A Coruña.
Número de piezas: 2
Relación entre muestra recogida y real: Se recuperó el material que presentaba rasgos de acción antrópica.
Material acompañante: Teja del país y cerámica moderna.
Dispersión del material: El material apareció a lo largo de 30 m de la pista.
Descripción: Conjunto formado por dos piezas elaboradas sobre lasca de cuarzo. Ninguna de ellas conserva restos de superficie cortical en el anverso. Una de las piezas presenta diversos levantamientos abruptos en los bordes laterales ejecutados desde la cara ventral. Adscripción cultural: indeterminada.
Trabajo arqueológico realizado: Prospección de pista y zanja.
Condiciones del hallazgo: El material fue recuperado en superficie en una zona de cultivo próxima a unos invernaderos.
Relación con elementos artificiales no arqueológicos: Fincas dedicadas a cultivo de patata y a pasto.

Impacto IM00003145

Fecha: 14-09-98
Referencia: RP VC 35A/42-35A/43; PK 11,833-11,853
Situación: El punto está sobre el trazado.
Distancia: 0 m.
Tipo: compatible
Diagnosis: Los líticos se localizaron en la pista de obra.

Medidas Correctoras MC00002416

Impacto: IM00003145
Fecha: 14-09-98
Actuación mínima: Recogida, contextualización y registro del material localizado.
Actuación recomendada: Revisión de pista y zanja para la posible localización de elementos arqueológicamente significativos. Prospección de los alrededores.
Justificación: Es necesario la recogida y documentación de este tipo de material ya que nos puede aportar algún tipo de información sobre las sociedades que lo realizaron, aunque se considera suficiente la realización de las medidas correctoras.
Valoración económica: Incluido en los costes de seguimiento.
Ejecución: Las medidas propuestas fueron ejecutadas por el equipo de campo durante el seguimiento del tramo, sin que se detectasen nuevas incidencias.

PUNTO PU980923H01

UTM X: 542.837
UTM Y: 4.795.499
Longitud: 08.28.18,5
Latitud: 43.18.37,2
Altitud: 80 m.
Topónimo: A Canteira
Lugar: Vilarrodís
Parroquia: S. Tirso de Oseiro
Ayuntamiento: Arteixo
Provincia: A Coruña
Cartografía de detalle: 1:5.000/GL-B-PLA-028-C / 1:1.000/GL-B-PAR-028C-001-C
Cartografía 1:10.000: 11
Cartografía 1:25.000: I
Cartografía 1:50.000: 45

Estructura ES980923H01

Tipología: fosa
ACC: indeterminada
Dimensiones: La fosa mide 6,90 m de ancho en la boca, 3,40 m de ancho en la base y tiene una profundidad media de 1,20 m.
Descripción: Se trata de una fosa de considerables dimensiones, excavada en el 'xabre' que se refleja en los dos perfiles de la zanja. La estructura analizada pertenece al perfil izquierdo de la zanja. La fosa tiene una forma de 'U' muy abierta con un rebaje en la parte central.
Consta de varios niveles superpuestos que parecen estar depositados de forma natural (acumulación de los estratos). Se distingue a parte del nivel superficial, un nivel de tierra con una profundidad considerable, unos 65 cm, de textura arenosa y color marrón claro. En este horizonte se distinguen algunos depósitos de arenas de una media de 30 cm de longitud por 2 cm de grosor. A medida que analizamos los estratos inferiores vemos que éstos adquieren una textura más arcillosa y una tonalidad más oscura, llegando incluso al negro.
No apareció ningún tipo de material asociado a la fosa.

Impacto IM00003197

Fecha: 06-10-98
Referencia: R-1-2; VC 17.20B-17.20C; PK 4,945
Situación: La estructura se encuentra sobre el trazado.
Distancia: 0 m.
Tipo: severo
Diagnosis: La zanja de obra corta transversalmente la estructura, siendo visible en ambos lados de la misma.

Medidas Correctoras MC00002434

Impacto: IM00003197
Fecha: 06-10-98
Actuación mínima: Limpieza del perfil de la zanja, dibujo a escala de la estructura, recogida de las muestras de tierra, reportaje fotográfico y videográfico tanto de la estructura como del entorno.
Actuación recomendada: Prospección de los alrededores, y encuesta etnográfica a la gente del lugar.
Justificación: Cerca de esta estructura existe un túmulo (YA15005022) por lo que se hace necesaria la documentación exhaustiva de esta fosa, por si pudiera guardar algún tipo de relación con este tipo de yacimientos, o bien con algún tipo de modificación del paisaje agrario, hecho que se podría constatar con la entrevista etnográfica en el lugar.
Valoración económica: Incluido en los costes de seguimiento del gasoducto.
Ejecución: Las medidas correctoras fueron ejecutadas por el equipo de campo durante el seguimiento del tramo, sin que se detectasen nuevas incidencias.

PUNTO PU981117H01

UTM X: 557.380
UTM Y: 4.796.023
Longitud: 08.17.32,8
Latitud: 43.18.50,7
Altitud: 113 m.
Topónimo: Monte do Espiño
Lugar: Rua
Parroquia: S. Salvador de Cecebre
Ayuntamiento: Cambre
Provincia: A Coruña
Cartografía de detalle: 1:5.000/GL-B-PLA-043-C / 1:1.000/GL-B-PAR-046-C
Cartografía 1:10.000: 13
Cartografía 1:25.000: II
Cartografía 1:50.000: 45

Estructura ES981117H01

Tipología: fosa
ACC: indeterminada
Dimensiones: La fosa mide 2,40 m de ancho en la boca, 0,95 m de ancho en la base y tiene una profundidad de 0,85 m.
Descripción: Se trata de una fosa excavada en el 'xabre' que aparece reflejada en ambos perfiles de la zanja. En el perfil derecho, la fosa tiene una base de forma casi cuadrangular, viéndose en el perfil izquierdo esta forma más redondeada.
En la fosa se distinguen varios niveles estratigráficos. El nivel de tierra superficial de textura arcillosa y no muy compacta, de tonalidad rojiza. El nivel que sigue es de unos 55 cm de ancho, de características similares al anterior aunque algo más compacto. A continuación un nivel de tierra de coloración marrón oscura, textura arcillosa y grano muy fino y unos 35 cm de ancho. Se siguen una serie de niveles superpuestos de unos 5 cm de ancho, destacando el nivel inferior, de textura similar a la descrita anteriormente aunque de tonalidad marrón muy oscura.
No se encontró ningún material asociado a esta estructura.

Impacto IM00003235

Fecha: 17-11-98
Referencia: A-2-5 VC 1C-1D; PK 0,239
Situación: La estructura se encuentra sobre el trazado.
Distancia: 0 m.
Tipo: crítico
Diagnosis: La fosa es atravesada longitudinalmente por la zanja de obra.

Medidas Correctoras MC00002466

Impacto: IM00003235
Fecha: 17-11-98
Actuación mínima: Limpieza del perfil de la estructura en la zanja, registro fotográfico, videográfico y croquis de la misma.
Actuación recomendada: Prospección intensiva del entorno.
Justificación: Posible localización de estructuras asociadas a la fosa o materiales pertenecientes a la misma.
Valoración económica: Incluido en los costes de seguimiento del gasoducto.
Ejecución: Las actuaciones recomendadas fueron ejecutadas por el equipo de campo durante el seguimiento del tramo, sin que se detectasen nuevas incidencias.

PUNTO PU981215H05

UTM X: 541.336
UTM Y: 4.797.400
Longitud: 08.29.24,6
Latitud: 43.19.39,1
Altitud: 30 m.
Topónimo: As Arcas
Lugar: Ronas
Parroquia: S. Tirso de Oseiro
Ayuntamiento: Arteixo
Provincia: A Coruña
Cartografía de detalle: 1:1.000/GL-B-PLA-033-C
Cartografía 1:10.000: 11
Cartografía 1:25.000: I
Cartografía 1:50.000: 45

Impacto IM00003579

Fecha: 16-06-99
Referencia: A 1-2-1-4 VC 5-6; PK 0,114-0,362
Situación: El punto se sitúa a la derecha del trazado.
Distancia: 70 m.
Tipo: no afecta
Diagnosis: Este lugar denominado con el topónimo de As Arcas se sitúa a unos 70 m del trazado. El lugar mencionado se encuentra en una propiedad privada de dedicación industrial por lo que no se pudo acceder a dicho lugar para constatar la existencia o no de algún resto arqueológico que estuviese relacionado con dicho topónimo.

Topónimo TO981215H01

Nombre: As Arcas

Descripción: El topónimo podría hacer referencia a la existencia en el lugar de túmulos megalíticos, actualmente desaparecidos.

PUNTO PU990316H01

UTM X: 543.624
UTM Y: 4.799.364
Longitud: 08.27.42,5
Latitud: 43.20.42,3
Altitud: 110 m.
Topónimo: Camiño da Canle
Lugar: Borroa
Parroquia: Sta. María da Pastoriza
Ayuntamiento: Arteixo
Provincia: A Coruña
Cartografía de detalle: 1:1.000/GL-B-PLA-018-C
Cartografía 1:10.000: 41
Cartografía 1:25.000: III
Cartografía 1:50.000: 21

Estructura ES990316H01

Tipología: camino empedrado
ACC: Edad Moderna
Dimensiones: El camino tiene un ancho de 2,50 m aproximadamente. El tramo de calzada mejor conservado tiene unos 200 m de longitud; al principio del camino en su subida al monte presenta a la izquierda un muro de contención de unos 2,30 m de alto.
Descripción: Se trata de un camino tradicional que comunicaría el lugar de Borroa con Suevos y los montes aledaños, Monte do Canle y Monte de Monticaño.
Si bien al comienzo del camino se observan algunos restos de la calzada, cubiertos por gravilla, es en el tramo medio del camino donde se conserva mejor la estructura del firme; éste se compone de un empedrado de piedras de granito de tamaño medio en las que se observa alguna 'rodeira'. En este tramo a mano izquierda subiendo al monte, el camino está limitado por un muro de contención perteneciente a las terrazas de cultivo adyacentes y que está formado, a su vez, por piedras de granito.
A medida que se avanza, el camino se va encajando en el terreno, a modo de 'congostra', alcanzando los perfiles del camino unos 3 m de altura.
Posteriormente el camino asciende en zig-zag por la ladera de Monte do Canle, aunque debido a las labores de repoblación y al exceso de vegetación, el camino aparece cegado en algunos tramos, e incluso acaba convirtiéndose en una pista apenas perceptible sobre el terreno.
Un vecino del lugar contó que el camino era muy antiguo, que ni la gente mayor de la aldea recordaba su construcción.

Situación Patrimonial SP00003880

Fecha: 16-03-99
Estado de conservación: El estado de conservación del camino varía a lo largo de su recorrido. Su tramo inicial ha sido cubierto por una capa de arena y gravilla para afianzar el firme del suelo, por lo que las losas del antiguo firme se encuentran ocultas, dejándose ver gracias a los 'regueiros' que surcan esta parte del camino. El tramo medio es el mejor conservado. El tramo final se encuentra bastante alterado, debido a las labores de repoblación y al abandono del mismo, resultando incluso inaccesible en determinados puntos.

Impacto IM00003436

Fecha: 16-03-99
Referencia: A-1-1-1-2 VC 7-8; PK 0,653-0,902
Situación: El punto se encuentra a la izquierda del trazado.
Distancia: 60 m.
Tipo: compatible
Diagnosis: A pesar de encontrarse a 60 m de distancia del trazado del gasoducto, no se prevé que pueda verse afectado por las obras, de ahí que se considere el impacto como compatible.

Medidas Correctoras MC00002702

Impacto: IM00003436
Fecha: 16-03-99
Actuación mínima: Registro del camino con toma de dimensiones y fotografías del mismo y de la zona donde se emplaza.
Actuación recomendada: Encuesta etnográfica a las gentes del lugar y prospección de la zona para poder establecer el trazado original del camino.
Justificación: Se recomiendan estas actuaciones tanto para obtener más información que nos permita contextualizar esta antigua vía de comunicación en el entorno, como para establecer su posible adscripción cronológico-cultural.
Valoración económica: Incluido en los costes de seguimiento del gasoducto.
Ejecución: Las actuaciones recomendadas fueron ejecutadas por el equipo de campo durante el seguimiento del tramo, sin que se detectasen nuevas incidencias.

PUNTO PU990316H02

UTM X: 543.630
UTM Y: 4.799.374
Longitud: 08.27.42,2
Latitud: 43.20.42,6
Altitud: 109 m.
Topónimo: Grabado do Camiño da Canle
Lugar: Borroa
Parroquia: Sta. María da Pastoriza
Ayuntamiento: Arteixo
Provincia: A Coruña
Cartografía de detalle: 1:1.000/GL-B-PLA-018-C
Cartografía 1:10.000: 41
Cartografía 1:25.000: III
Cartografía 1:50.000: 21

Estructura ES990316H02

Tipología: grabado histórico
ACC: Edad Moderna
Dimensiones: El sillar de granito donde se encuentra el grabado tiene 50 cm de largo, 33 cm de ancho y 30 cm de alto. El motivo principal del grabado tiene unos 15 cm de alto.
Descripción: Se trata de un sillar de granito que se encuentra emplazado en el cruce de un camino tradicional, flanqueando la entrada a una de las fincas y formando parte del linde de la misma. Tiene una cara lateral grabada, en la que se representa una composición con cuatro elementos: una cruz latina, una segunda cruz latina sobre un círculo a modo de pedestal; el motivo principal (por su tamaño y su forma) parece representar una capilla con un orificio en su parte superior, rematada con una cruz latina. A la derecha de este mo-

tivo aparecen grabadas unas líneas que parecen una esvástica, aunque el deterioro del grabado impide ver con precisión el diseño original.

Los grabados parecen haber sido hechos con un puntero metálico, ya que presentan un surco muy vivo, aunque suavizado por la erosión y la composición química de la propia roca. Por los motivos insculturados, podríamos decir que se trata de un grabado de época medieval, pero por las características que presenta el surco, de arista viva y muy poco erosionado, nos aventuramos a decir que se trata de un gravado de época moderna.

Impacto IM00003437

Fecha: 16-03-99

Referencia: A-1-1-1-2 VC 8; PK 0,753

Situación: La estructura se encuentra a la izquierda del trazado.

Distancia: 86 m.

Tipo: compatible

Diagnosis: El grabado se ubica a suficiente distancia del trazado como para verse afectado directamente por las obras del gasoducto, por lo que se considera el impacto como compatible.

Medidas Correctoras MC00002703

Impacto: IM00003437

Fecha: 16-03-99

Actuación mínima: Registro completo del grabado con toma de dimensiones, tomas fotográficas y videográficas tanto de la estructura como del entorno, además de un croquis del grabado.

Actuación recomendada: Encuesta etnográfica y prospección del entorno.

Justificación: Es necesario proceder al registro de esta estructura ya que de este modo se podría obtener más información sobre el motivo grabado y su ubicación.

Valoración económica: Incluido en los costes de seguimiento del gasoducto.

Ejecución: Las actuaciones recomendadas fueron ejecutadas por el equipo de campo durante el seguimiento del tramo, sin que se detectasen nuevas incidencias.

Situación Patrimonial SP00003881

Fecha: 16-03-99

Estado de conservación: Justo en la cara donde se encuentra el grabado, el sillar aparece alterado debido al paso de maquinaria. La alteración se localiza en la parte inferior, no afectando directamente a los motivos grabados.

ZONA GEOGRÁFICA ZO980824H01

Elementos vinculados: PU980811H01 PU980817H01 PU980817H02

Nombre: Montes de A Zapateira

Descripción: Zona en la que se localizaron tres estructuras en el perfil de la zanja, dos de ellas se pueden identificar con fosas y una tercera con un suelo.

Estas estructuras se sitúan en un rellano de una zona alta de Montes de A Zapateira.

CATÁLOGO 3. RED DE SANTIAGO
TABLA DE CONTENIDO

Yacimiento YA15078008 173
Yacimiento YA15078009 173
Yacimiento YA15078010 173
Yacimiento YA15078045 174
Yacimiento YA15078061 174
Yacimiento YA15078606 174
Yacimiento YA980120I01 175
Yacimiento YA990617I01 176
Yacimiento YA990617I02 176
Yacimiento YA991005I01 177
Punto PU980120K01 178
Punto PU980120K02 178
Punto PU980213I01 179
Punto PU980716I01 179
Punto PU980724I01 180
Punto PU980827I01 180
Punto PU980923I01 181

YACIMIENTO YA15078008

Tipología: túmulo
ACC: Neolítico
Dimensiones: El túmulo mide 4,19 m de radio.
Descripción: No se aprecian ni cámara ni coraza. Presenta cono de violación.
Bibliografía: I.A.G.

Punto PU15078008

UTM X: 538.610
UTM Y: 4.752.160
Longitud: 08.31.37,0
Latitud: 42.55.13,1
Altitud: 342 m.
Topónimo: Boca do Lobo
Lugar: Rebordaos
Parroquia: Sta. María da Peregrina de Santiago
Ayuntamiento: Santiago de Compostela
Provincia: A Coruña
Cartografía de detalle: 1:5.000/GL-B-PLA-001-S
Cartografía 1:10.000: 24
Cartografía 1:25.000: II
Cartografía 1:50.000: 94

Impacto IM00002731

Fecha: 27-01-98
Referencia: VS 10-11; PK 1,560-1,720
Situación: El yacimiento se sitúa a la izquierda del trazado.
Distancia: 40 m.
Tipo: moderado
Diagnosis: A pesar de que el yacimiento se encuentra a unos 40 m del trazado, no parece verse afectado directamente por las obras.

Medidas Correctoras MC00002065

Impacto: IM00002731
Fecha: 27-01-98
Actuación mínima: Localización del yacimiento y prospección intensiva de pista y zanja que pasa por sus inmediaciones.
Actuación recomendada: Prospección de los alrededores.
Justificación: La prospección intensiva de pista y zanja podría ayudar a documentar alguna estructura o material que se pudiese vincular a este tipo de yacimientos.
Valoración económica: Incluido en los costes de control y seguimiento del gasoducto.
Ejecución: Medidas ejecutadas por el equipo de seguimiento sin que se detectasen incidencias.

Situación Patrimonial SP00003753

Fecha: 06-11-98
Estado de conservación: El túmulo situado en una zona de monte bajo con 'toxos' y helechos se encuentra en buen estado de conservación, aunque presenta un amplio cono de violación. El entorno del túmulo se ve alterado por la proximidad de construcciones si bien ninguna de ellas le afecta directamente.

YACIMIENTO YA15078009

Tipología: túmulo
ACC: Neolítico
Dimensiones: El túmulo mide 20 m de diámetro y 1,40 m de altura.
Descripción: Fue excavada por el profesor L. Monteagudo en 1976, como consecuencia no se conserva la cámara y se recuperó un vaso campaniforme liso. Forma parte de un conjunto tumular junto con el YA15078606.
Bibliografía: I.A.G.

AA.VV. 1987. Catalogación de yacimientos prerromanos del Ayuntamiento de Santiago. Arqueoloxía/Investigación, 3: 32-3. Santiago de Compostela: Consellería de Cultura, Xunta de Galicia.

Punto PU15078009

UTM X: 537.860
UTM Y: 4.753.300
Longitud: 08.32.09,8
Latitud: 42.55.50,2
Altitud: 310 m.
Topónimo: Mámoa do Son
Lugar: Son de Abaixo
Parroquia: Sta. María da Peregrina de Santiago
Ayuntamiento: Santiago de Compostela
Provincia: A Coruña
Cartografía de detalle: GL-B-PLA-001-S
Cartografía 1:10.000: 24
Cartografía 1:25.000: II
Cartografía 1:50.000: 94

Impacto IM00002699

Fecha: 20-01-98
Referencia: VS 0-1; PK 0,000-0,200
Situación: El yacimiento se sitúa a la derecha del trazado.
Distancia: 150 m.
Tipo: compatible
Diagnosis: El túmulo no fue localizado debido a la espesura de la maleza, pero se puede constatar que las obras del gasoducto no afectan al yacimiento.

Medidas Correctoras MC00002037

Impacto: IM00002699
Fecha: 20-01-98
Actuación mínima: Prospección de pista y zanja por si pudiera aparecer algún material o estructura que guardara relación con este tipo de yacimientos.
Actuación recomendada: Control de la maquinaria durante las obras.
Justificación: En la zona donde se encuentra este yacimiento están localizados varios túmulos. La prospección de las obras del gasoducto puede ayudar a localizar algún material o estructura que se pudiera vincular a este tipo de yacimientos, permitiendo, de este modo, ampliar la documentación para su estudio.
Valoración económica: Incluido en los costes de control y seguimiento del gasoducto.
Ejecución: Medidas realizadas por el equipo de campo durante los trabajos de seguimiento de las obras del gasoducto.

Situación Patrimonial SP00003748

Fecha: 06-11-98
Estado de conservación: Este túmulo no ha podido ser localizado en la actualidad sin que pueda saberse si se encuentra oculto por la abundante maleza o si ha sido destruido.

YACIMIENTO YA15078010

Tipología: túmulo
ACC: Neolítico
Dimensiones: El túmulo mide en el eje N-S 18 m, en el eje E-W 19 m y tiene una altura de 0,60 m.
Descripción: Túmulo muy arrasado por las labores agrícolas y forestales, sobre el que han construido un 'valo' que lo atraviesa por el extremo N. El túmulo se encuentra en una zona llana, en la base de un pequeño 'outeiro'.

Bibliografía: I.A.G.
VV.AA. 1987. Catalogación de yacimientos prerromanos del Ayuntamiento de Santiago. Arqueoloxía/Investigación, 3: 33-4. Santiago de Compostela: Consellería de Cultura, Xunta de Galicia.

Punto PU15078010

UTM X: 537.575
UTM Y: 4.753.055
Longitud: 08.32.22,4
Latitud: 42.55.42,3
Altitud: 330 m.
Topónimo: Mámoa da Escarabuña
Lugar: Escarabuña
Parroquia: Sta. María da Peregrina de Santiago
Ayuntamiento: Santiago de Compostela
Provincia: A Coruña
Cartografía de detalle: 1:5.000/GL-B-PLA-027-C
Cartografía 1:10.000: 24
Cartografía 1:25.000: II
Cartografía 1:50.000: 94

Impacto IM00002701

Fecha: 20-01-98
Referencia: VS 0-1; PK 0,000-0,200
Situación: El yacimiento se sitúa a la derecha del trazado.
Distancia: 530 m.
Tipo: no afecta
Diagnosis: Este yacimiento no se ve afectado por las obras del gasoducto al encontrarse fuera de la banda de incidencia.

Situación Patrimonial SP00003777

Fecha: 15-05-97
Estado de conservación: Aparte del cono de violación y de encontrarse bastante arrasado en altura a causa del laboreo agrícola, su estructura se encuentra afectada por la construcción de un 'valo' de monte que lo atraviesa por el extremo N.

YACIMIENTO YA15078045

Tipología: castro
ACC: Edad del Hierro
Dimensiones: Mide en el eje N-S 100 m y en el eje E-W 70 m.
Descripción: El castro ha sido destruido prácticamente en su totalidad.
Bibliografía: I.A.G.
AA.VV. 1987. Catalogación de yacimientos prerromanos del Ayuntamiento de Santiago. Arqueoloxía/Investigación, 3: 126-7. Santiago de Compostela: Consellería de Cultura, Xunta de Galicia.

Punto PU15078045

UTM X: 539.900
UTM Y: 4.749.420
Longitud: 08.30.40,8
Latitud: 42.53.44,1
Altitud: 210 m.
Topónimo: Castro de Picón
Lugar: Piñeiro
Parroquia: Santiago de Compostela
Ayuntamiento: Santiago de Compostela
Provincia: A Coruña
Cartografía de detalle: 1:1.000/GL-B-PLA-099
Cartografía 1:10.000: 31
Cartografía 1:25.000: III
Cartografía 1:50.000: 95

Impacto IM00003229

Fecha: 06-11-98
Referencia: VS 121
Situación: El yacimiento se sitúa al SW, a la derecha del trazado.
Distancia: 200 m.
Tipo: no afecta
Diagnosis: A pesar de que se ha modificado el trazado con respecto al proyecto inicial, el yacimiento no se ve afectado por las obras del gasoducto.

Medidas Correctoras MC00002511

Impacto: IM00003229
Fecha: 26-11-98
Actuación mínima: Paralizar la explotación de la cantera, no realizar voladuras en 400 m.
Actuación recomendada: Cubrir la cantera.
Justificación: Las vibraciones de las explosiones que se realizan en la cantera próxima están deteriorando el abrigo.

Situación Patrimonial SP00003751

Fecha: 06-11-98
Estado de conservación: El castro se encuentra prácticamente destruido por la construcción de viviendas y caminos, y más recientemente su entorno se ha visto afectado por la construcción de un tramo del periférico de Santiago.

YACIMIENTO YA15078061

Tipología: torre
ACC: Edad Media
Descripción: A pesar de su grado de alteración, conserva restos de muros construidos con sillares escuadrados. En el SW presenta una entrada adintelada, al lado de la torreta de alta tensión.

Punto PU15078061

UTM X: 535.000
UTM Y: 4.745.680
Longitud: 08.34.18,9
Latitud: 42.52.00,6
Altitud: 180 m.
Topónimo: Castelo da Rocha / Castelo dos Churruchaos
Lugar: A Rocha Vella
Parroquia: Santiago de Compostela
Ayuntamiento: Santiago de Compostela
Provincia: A Coruña
Cartografía de detalle: 1:5.000/GL-B-ARQ-005-S // 1:1.000/2.2/11
Cartografía 1:10.000: 44
Cartografía 1:25.000: IV
Cartografía 1:50.000: 94

Impacto IM00003798

Fecha: 10-05-99
Referencia: VS 477-489 (1:1.000); VS 230-238 (1:5.000)
Situación: El yacimiento se localiza al SW, a la izquierda del trazado.
Distancia: 450 m.
Tipo: no afecta
Diagnosis: No afecta dada la distancia a la que se encuentra el yacimiento del trazado.

Situación Patrimonial SP00004051

Fecha: 04-08-99
Estado de conservación: El yacimiento se encuentra prácticamente destruido, conservándose algunas estructuras pétreas, como muros de sillares de granito, una pequeña puerta adintelada y abundante escombro.

YACIMIENTO YA15078606

Tipología: túmulo
ACC: Neolítico
Dimensiones: El túmulo mide 20 m diámetro y tiene una altura de 1,40 m.
Descripción: Forma parte de un conjunto tumular junto con el YA15078009.
Bibliografía: I.A.G.
VV.AA. 1987. Catalogación de yacimientos prerromanos del Ayuntamiento de Santiago. Arqueoloxía/Investigación, 3: 32. Santiago de Compostela: Consellería de Cultura, Xunta de Galicia.

Punto PU15078606

UTM X: 537.810
UTM Y: 4.753.315
Longitud: 08.32.12,0
Latitud: 42.55.50,7
Altitud: 310 m.
Topónimo: Mámoa do Son
Lugar: Son de Abaixo
Parroquia: Sta. María da Peregrina de Santiago
Ayuntamiento: Santiago de Compostela
Provincia: A Coruña
Cartografía de detalle: GL-B-PLA-001-S
Cartografía 1:10.000: 24
Cartografía 1:25.000: II
Cartografía 1:50.000: 94

Impacto IM00002700

Fecha: 20-01-98
Referencia: VS 0-1; PK 0,000-0,200
Situación: El yacimiento se sitúa a la derecha del trazado.
Distancia: 120 m.
Tipo: compatible
Diagnosis: El túmulo no fue localizado debido a la espesura de la maleza, pero dista lo suficiente para no verse afectado por las obras del gasoducto.

Medidas Correctoras MC00002038

Impacto: IM00002700
Fecha: 20-01-98
Actuación mínima: Prospección de las obras del gasoducto, puesto que en la zona hay localizados varios túmulos, para controlar la posible aparición de materiales o de estructuras.
Actuación recomendada: Control de la maquinaria durante las obras.
Justificación: A través de la prospección de las obras se podría localizar algún hábitat, estructura o material que se pudiera vincular a este tipo de yacimiento tumulares.
Valoración económica: Incluido en los costes de control y seguimiento del gasoducto.
Ejecución: Las medidas correctoras fueron ejecutadas por el equipo de campo durante la realización del seguimiento de las obras.

Situación Patrimonial SP00003749

Fecha: 06-11-98
Estado de conservación: El túmulo no fue localizado debido a la espesura de la maleza por lo que no se puede conocer si en la actualidad se conserva o ha sido destruido.

YACIMIENTO YA980120I01

Tipología: castronela
ACC: Edad Media
Dimensiones: Las dimensiones de este yacimiento no se pueden precisar.
Descripción: Forma topográfica alomada en la que se documentó durante las labores de seguimiento de las obras de construcción de la red de Santiago del gasoducto de Galicia una fosa excavada en el 'xabre' compuesta por varios niveles de tierra, uno de ellos, el intermedio, con carboncillos y material cerámico medieval compuesto por once piezas divididas en un fragmento de ladrillo y diez fragmentos cerámicos en superficie en torno a la misma en una dispersión de unos 60 m. El ladrillo se encuentra muy rodado y su fractura supera los 30 mm. La cerámica se divide en dos fragmentos de borde y ocho panzas, todos ellos sin decoración. Uno de los bordes se corresponde con un cacharro probablemente abierto y de perfil simple y presenta forma cóncava con un engrosamiento en la superficie externa, mientras que el segundo, de forma esvasada en el exterior y facetada en el interior, corresponde a un cacharro cerrado de perfil compuesto. En relación con el tratamiento de la pasta podemos diferenciar dos grandes grupos: el de la cerámica realizada a torno, en el que se encuentra el cacharro abierto, con paredes de color gris, y el resto de los fragmentos, realizados a mano. Dentro de la cerámica realizada a mano podemos diferenciar del mismo modo tres pequeños grupos: los cacharros de paredes con textura arenosa, desgrasante muy abundante predominantemente micáceo de grano fino y medio y coloración naranja y marrón, los fragmentos con superficies y fracturas negras, textura compacta y acabado bruñido fino en superficie, escaso desgrasante de grano fino en superficie y desgrasante más abundante en la fractura, y por último los fragmentos de textura rugosa, desgrasante micáceo en superficie y cuarcítico en la fractura.
Tanto por la forma topográfica como por los materiales encontrados, la forma alomada se podría corresponder con una castronela.
No obstante, los materiales podrían también provenir de una zona de cultivo cercana a los lugares de Escarabuña y Rebordaos

Punto PU980120I01

UTM X: 538.020
UTM Y: 4.752.520
Longitud: 08.32.02,9
Latitud: 42.55.24,9
Altitud: 331 m.
Topónimo: Rebordaos
Lugar: Rebordaos
Parroquia: Sta. María da Peregrina de Santiago
Ayuntamiento: Santiago de Compostela
Provincia: A Coruña
Cartografía de detalle: 1:1.000/GL-B-PAR-001-S
Cartografía 1:10.000: 24
Cartografía 1:25.000: II
Cartografía 1:50.000: 94

Conjunto de Materiales CM980120I01

ACC: Edad Media
Depósito: Depósito provisional en el laboratorio del Grupo de Investigación en Arqueología del Paisaje de la Universidad de Santiago de Compostela.
Número de piezas: 11
Relación entre muestra recogida y real: Se recogió toda la cerámica medieval .
Material acompañante: Cerámica moderna.
Dispersión del material: El material se distribuye a lo largo de 50 m.
Descripción: Conjunto formado por once piezas divididas en un fragmento de ladrillo y diez fragmentos cerámicos. El ladrillo se encuentra muy rodado y su fractura supera los 30 mm (aunque debido al rodamiento mencionado no se conserva entero y probablemente sea mayor). Presenta coloración naranja oscuro con restos negruzcos, posiblemente

de hollín, en la zona mejor conservada y el desgrasante es escaso, de grano muy grueso (16 mm) y distribución irregular. La cerámica se divide en dos fragmentos de borde y ocho panzas, todos ellos sin decoración. Uno de los bordes se corresponde con un cacharro probablemente abierto y de perfil simple y presenta forma cóncava con un engrosamiento en la superficie externa, mientras que el segundo, de forma esvasada en el exterior y facetada en el interior (16 mm), corresponde a un cacharro cerrado de perfil compuesto. Por lo que se refiere al tratamiento de la pasta, podemos diferenciar dos grandes grupos: el de la cerámica realizada a torno, en el que se encuentra el cacharro abierto, con paredes de color gris en la superficie externa y naranja en la superficie interna, y el resto de los fragmentos, realizados a mano. Dentro de la cerámica realizada a mano podemos diferenciar del mismo modo tres pequeños grupos: los cacharros de paredes con textura arenosa, desgrasante muy abundante predominantemente micáceo de grano fino y medio (1,50 mm), coloración naranja/marrón claros en la superficie externa y negro en la interna, y fractura marrón (correspondiente a las piezas PZ980120I01a0001, 3 y 4); los fragmentos con superficies y fracturas negras, textura compacta y acabado bruñido fino en superficie, escaso desgrasante de grano fino en superficie y desgrasante más abundante en la fractura (PZ980120I01a0005 a 7) y, por último, los fragmentos de textura rugosa, desgrasante micáceo en superficie y cuarcítico en la fractura (PZ980120I01a0008 a 11). Adscripción cultural: Edad Media.

Trabajo arqueológico realizado: Prospección de pista y escombrera en la Red de Santiago del Gasoducto.

Condiciones del hallazgo: La cerámica aparece en la superficie de la pista.

Relación con elementos artificiales no arqueológicos: No existe ningún elemento destacable en relación con este conjunto de materiales.

Relación con elementos artificiales arqueológicos: El material se encuentra próximo a una posible castronela.

Estructura ES980206K01

Tipología: fosa

ACC: indeterminada

Dimensiones: La fosa mide de ancho en la boca 1,40 m, de ancho en la base 0,80 m y tiene una profundidad de 1 m.

Descripción: Se trata de una fosa en forma de U excavada en el 'xabre'. En ella, se distinguen varios niveles de tierra, algunos de ellos dispuestos en sentido opuesto al nivel de la pendiente natural. El nivel medio de la fosa tiene carboncillos. Se refleja en el perfil izquierdo de la zanja. En la limpieza del perfil no se encontró ningún material cerámico.

Impacto IM00002774

Fecha: 06-02-98

Referencia: VS 3-4; PK 0,830-0,920

Situación: El punto se sitúa sobre el trazado.

Distancia: 0 m.

Tipo: compatible

Diagnosis: La fosa se encontró en la zanja de obra. También vinculado a este punto hay material que se recogió en la superficie de la pista.

Medidas Correctoras MC00002106

Impacto: IM00002774

Fecha: 06-02-98

Actuación mínima: Limpieza del perfil de la zanja, localización de la fosa con dibujo a escala, tomas fotográficas y videográficas, tanto de la fosa en sí como del emplazamiento. Revisión de la pista por si apareciese más material asociado.

Actuación recomendada: Revisión de pista y escombrera.

Justificación: Cerca de la fosa se recogió material cerámico de la Edad Media, por lo que sería interesante registrar y documentar esta estructura, así como prospectar el entorno, por si apareciesen otros indicios arqueológicos vinculables con este momento cultural.

Valoración económica: Incluido en los costes de control y seguimiento del gasoducto.

Ejecución: Las medidas propuestas fueron ejecutadas por el equipo de campo durante el seguimiento del gasoducto.

Situación Patrimonial SP00003747

Fecha: 06-11-98

Estado de conservación: El lugar en el que se supone que podría situarse el yacimiento se encuentra alterado por la realización de diferentes construcciones, como viviendas, caminos y labores agrícolas.

YACIMIENTO YA990617I01

Tipología: iglesia

ACC: Edad Media

Descripción: La Colexiata de Santa María a Real de Sar fundada en 1136 y concluida en torno a 1150, con numerosas remodelaciones posteriores. De planta basilical orientada de E-W, con tres naves y tres ábsides. La capilla mayor es poligonal, las laterales poligonales en el interior y en el exterior semicirculares. Las naves están separadas por pilares compuestos. La nave central es algo más ancha y más larga que las laterales. La altura es casi igual para las tres naves, se cubren con bóvedas de cañón reforzadas con arcos. Los arcos de las naves laterales son de medio punto algo peraltados. La decoración de los capiteles es vegetal, tanto en los pilares como en las columnas. La iluminación del interior se efectúa a través de ventanas en los muros laterales, la nave central se ilumina con dos rosetones. La decoración es sobria y se limita, prácticamente a los capiteles, no así la cabecera, con mayor riqueza decorativa (vegetales, zoomorfos, arcos ciegos, en el ábside hay restos de pinturas murales al fresco del s. XVI). En el exterior se distinguen claramente dos momentos constructivos: uno la parte románica, el núcleo y otra parte del s. XVIII, los grandes arbotantes que abrazan el edificio. Cuenta con un claustro barroco y el monasterio adosado.

Punto PU990617I01

UTM X: 537.950

UTM Y: 4.746.910

Longitud: 08.32.07,4

Latitud: 42.52.23,1

Altitud: 215 m.

Topónimo: Colexiata de Sta. María a Real de Sar

Lugar: Sar

Parroquia: Santiago de Compostela

Ayuntamiento: Santiago de Compostela

Provincia: A Coruña

Cartografía 1:10.000: 44

Cartografía 1:25.000: IV

Cartografía 1:50.000: 94

Impacto IM00003800

Fecha: 17-06-99

Referencia: VS 362-365 (1:1.000); VS 161-163 (1:5.000)

Situación: El yacimiento se localiza al NW, a la derecha del trazado.

Distancia: 120 m.

Tipo: no afecta

Diagnosis: Dada la distancia a la se encuentra el yacimiento del trazado, la importancia del monumento y las dificultades del entorno, ya que está separado del trazado por el río Sar, zonas de encharcamiento y brañas se considera el impacto no afecta.

Situación Patrimonial SP00004075

Fecha: 05-10-99

Estado de conservación: La 'Colexiata' se encuentra bastante bien dado que ha sido reformada hace relativamente poco tiempo.

YACIMIENTO YA990617I02

Tipología: petroglifo
ACC: Edad del Bronce
Dimensiones: El petroglifo en el eje NW-SE mide 6,90 m y en el eje NE-SW mide 2,70 m.
Descripción: El soporte es de granito de dos micas. Se puede dividir la roca en dos mitades para su descripción: en la mitad N se localiza un gran escutiforme completo y dos sin acabar, una alabarda y seis puñales (uno de ellos, entre dos escutiformes, es más pequeño) y otro inacabado, así como numerosos surcos irregulares que no forman ninguna figura; en la mitad S se localiza una espada, dos alabardas, un escutiforme inacabado con varias figuras rectangulares inacabadas así como numerosos surcos irregulares. El petroglifo tiene una orientación NE-SW.

Punto PU990617I02

UTM X: 535.500
UTM Y: 4.746.250
Longitud: 08.33.55,5
Latitud: 42.52.02,1
Altitud: 215 m.
Topónimo: Petroglifo de Conxo
Lugar: A Volta do Castro
Parroquia: Santiago de Compostela
Ayuntamiento: Santiago de Compostela
Provincia: A Coruña
Cartografía 1:10.000: 44
Cartografía 1:25.000: IV
Cartografía 1:50.000: 94

Impacto IM00003799

Fecha: 17-06-99
Referencia: VS 477-481 (1:1.000); VS 230-239 (1:5.000)
Situación: El yacimiento se localiza al NE, a la derecha del trazado.
Distancia: 300 m.
Tipo: no afecta
Diagnosis: El impacto no afecta dada la distancia a la que se encuentra el yacimiento del trazado.

Situación Patrimonial SP00004076

Fecha: 05-10-99
Estado de conservación: El petroglifo presenta un rascado por todos los surcos y una valla metálica.

YACIMIENTO YA991005I01

Tipología: castro
ACC: Edad del Hierro
Dimensiones: El castro mide en el eje mayor NE-SW mide 140 m y en el eje menor NW-SE mide 120 m.
Descripción: Se trata de un castro de recinto único de forma ovoidal muy irregular. Una única línea de defensas de terraplenes de tierra. En la parte oriental se observa un amplio lienzo mural de aproximadamente 1,70 m de alto y una longitud de 5 m. En la zona comprendida dentro de la finca del sanatorio psiquiátrico, aquí la línea de defensas está formada por un terraplén sencillo que da paso a un doble terraplén. Está bastante bien conservado; en el centro hay vestigios de una cantera. También está afectado por un muro de cierre de la finca del sanatorio psiquiátrico. En apariencia no está demasiado alterada la estructura del yacimiento.
Bibliografía: IA.G.

Criado Boado, F. 1987: Catalogación de yacimientos prerromanos del Ayuntamiento de Santiago. Santiago de Compostela: Consellería de Cultura, Xunta de Galicia.

Punto PU991005I01

UTM X: 535.500
UTM Y: 4.746.250
Longitud: 08.33.55,5
Latitud: 42.52.02,1
Altitud: 215 m.
Topónimo: Castriño de Conxo
Lugar: A Volta do Castro
Parroquia: Santiago de Compostela
Ayuntamiento: Santiago de Compostela
Provincia: A Coruña
Cartografía de detalle: 1:5.000/GL-B-ARQ-005-S
Cartografía 1:10.000: 44
Cartografía 1:25.000: IV
Cartografía 1:50.000: 94

Impacto IM00003232

Fecha: 06-11-98
Referencia: VS 480-481(1:1.000); VS 230-239 (1:5.000); PK 13,953-14,006
Situación: El yacimiento se encuentra al NW, a la derecha del trazado.
Distancia: 250 m.
Tipo: no afecta
Diagnosis: El yacimiento no se ve afectado por la construcción del gasoducto.

Situación Patrimonial SP00003752

Fecha: 06-11-98
Estado de conservación: El yacimiento se encuentra alterado por una antigua cantera, un desmonte contiguo al castro y más recientemente la construcción del muro de una vivienda situada en sus proximidades. Se encuentra prácticamente oculto en un bosque de eucaliptos, 'toxos', helechos, y 'xestas'.

PUNTO PU980120K01

UTM X: 537.750
UTM Y: 4.752.745
Longitud: 08.32.14,8
Latitud: 42.55.32,3
Altitud: 330 m.
Topónimo: Escarabuña
Lugar: A Escarabuña
Parroquia: Sta. María da Peregrina de Santiago
Ayuntamiento: Santiago de Compostela
Provincia: A Coruña
Cartografía de detalle: 1:1.000/GL-B-PAR-001-S
Cartografía 1:10.000: 24
Cartografía 1:25.000: II
Cartografía 1:50.000: 94

Conjunto de Materiales CM980120K01

ACC: Edad Media
Depósito: Depósito provisional en el laboratorio del Grupo de Investigación en Arqueología del Paisaje de la Universidad de Santiago de Compostela.
Número de piezas: 4
Relación entre muestra recogida y real: Se recogió toda la cerámica que pudiese pertenecer a la Edad Media o castreña.
Material acompañante: Apareció mezclada con cerámica moderna.
Dispersión del material: El material se encontró concentrado.
Descripción: Conjunto formado por tres fragmentos de panza y un borde recto ligeramente convexo, acabado en un labio redondeado y perteneciente a un cacharro cerrado de perfil compuesto, probablemente una jarra. Se trata de cerámica realizada a torno, con coloración gris oscuro en la superficie y gris claro en la fractura, con escaso desgrasante, predominantemente micáceo, de grano fino, excepto un fragmento, posiblemente realizado a mano, con textura arenosa, coloración negra y marrón, y desgrasante muy abundante micáceo fino y excepcionalmente cuarcítico grueso. Con respecto a la decoración, en el fragmento de borde se documenta un cordón apuntado muy ligeramente marcado en la superficie del cacharro, marcando la zona de unión entre borde y cuello, y líneas horizontales bordeando el perímetro del cacharro, realizadas mediante técnica de bruñido. Adscripción cultural: Edad Media.
Trabajo arqueológico realizado: Prospección de pista y escombrera en la Red de Santiago del Gasoducto.
Condiciones del hallazgo: Aparecen en la superficie de la pista y en la escombrera.
Relación con elementos artificiales no arqueológicos: El material no está relacionado con ningún elemento señalable.
Relación con elementos artificiales arqueológicos: A 150 m al S existe un posible asentamiento medieval.

Conjunto de Materiales CM980206K01

ACC: indeterminada
Depósito: Depósito provisional en el laboratorio del Grupo de Investigación en Arqueología del Paisaje de la Universidad de Santiago de Compostela.
Número de piezas: 3
Relación entre muestra recogida y real: Recogida el total de la muestra encontrada.
Material acompañante: Cerámica moderna.
Dispersión del material: El material aparece disperso a lo largo de 10 m.
Descripción: Conjunto integrado por tres piezas líticas. La primera es un núcleo sobre bloque de gran tamaño de cuarzo muy explotado. Las extracciones no parecen seguir una dirección de talla determinada y se aprovechan negativos bulbares para la extracción de nuevas lascas. La pieza presenta acusados rasgos de rodamiento y, sobre todo, de oxidación. La segunda pieza es un canto facetado de cuarzo con algún levantamiento de origen antrópico dudoso. Presenta leves rasgos de oxidación y rodamiento. Por último, una lasca de tercer orden de cuarzo con talón liso y bulbo suprimido. Presenta en superficie manchas de óxido. Adscripción cultural: indeterminada.
Trabajo arqueológico realizado: Prospección de la zanja aunque el material se encontró en la pista y en la escombrera, en la Red de Santiago del Gasoducto.
Condiciones del hallazgo: Aparece en superficie.
Relación con elementos artificiales no arqueológicos: Ninguna.
Relación con elementos artificiales arqueológicos: En ese mismo lugar se encontró cerámica medieval (PU980120K01) y a unos 400 m se encontró un lítico (PU980120K02).

Impacto IM00002732

Fecha: 27-01-98
Referencia: VS 2-3; PK 0,600-0,740
Situación: El punto se sitúa sobre el trazado.
Distancia: 0 m.
Tipo: compatible
Diagnosis: El material se encontró en la prospección de pista.

Medidas Correctoras MC00002066

Impacto: IM00002732
Fecha: 27-01-98
Actuación mínima: Prospección de zanja y revisión de escombrera.
Actuación recomendada: Prospección de los alrededores.
Justificación: La prospección de zanja podría ayudar a localizar alguna estructura o material que se pudiese vincular con la cerámica aparecida.
Valoración económica: Incluido en los costes de control y seguimiento del gasoducto.
Ejecución: Medidas ejecutadas por el equipo de seguimiento sin que se detectasen incidencias.

PUNTO PU980120K02

UTM X: 537.990
UTM Y: 4.753.470
Longitud: 08.32.04,0
Latitud: 42.55.55,7
Altitud: 338 m.
Lugar: Son de Abaixo
Parroquia: Sta. María da Peregrina de Santiago
Ayuntamiento: Santiago de Compostela
Provincia: A Coruña
Cartografía de detalle: 1:1.000/GL-B-PAR-001-S
Cartografía 1:10.000: 24
Cartografía 1:25.000: II
Cartografía 1:50.000: 94

Conjunto de Materiales CM980120K02

ACC: indeterminada
Depósito: Depósito provisional en el laboratorio del Grupo de Investigación en Arqueología del Paisaje de la Universidad de Santiago de Compostela.
Número de piezas: 1
Relación entre muestra recogida y real: Se recogió todo el material observado.
Material acompañante: Junto al material recogido no se documentó ningún otro tipo de material.

Dispersión del material: Se trata de una aparición puntual de material.
Descripción: Punta sobre lasca de cuarzo de tercer orden, con talón suprimido y bulbo marcado. La forma apuntada se consiguió mediante retoque irregular de carácter semiabrupto, marginal, directo y continuo. Adscripción cultural: indeterminada.
Trabajo arqueológico realizado: Se documentó durante las labores de revisión de pista en la Red de Santiago del Gasoducto.
Condiciones del hallazgo: El material se halló en una zona de valle muy húmeda y brañosa dedicada a pasto.
Relación con elementos artificiales no arqueológicos: Se encuentra en una braña.
Relación con elementos artificiales arqueológicos: No existe ningún elemento arqueológico próximo a la zona de aparición del conjunto de materiales.

Impacto IM00002703

Fecha: 20-01-98
Referencia: VS 0-1; PK 0,200-0,600
Situación: El punto se sitúa sobre el trazado.
Distancia: 0 m.
Tipo: compatible
Diagnosis: El material se encontró en la pista del gasoducto.

Medidas Correctoras MC00002041

Impacto: IM00002703
Fecha: 20-01-98
Actuación mínima: Prospección intensiva de la zanja de obra, así como de su escombrera.
Actuación recomendada: Revisión de pista y prospección de los alrededores.
Justificación: En las proximidades nos encontramos con una necrópolis de túmulos, por lo que la prospección de la zanja y de su escombrera nos podría ayudar a documentar alguna estructura o material que pudiera tener relación con este tipo de yacimientos.
Valoración económica: Incluido en los costes de control y seguimiento del gasoducto.
Ejecución: Medidas ejecutadas por el equipo de seguimiento sin que se detectasen incidencias.

PUNTO PU980213I01

UTM X: 538.015
UTM Y: 4.752.830
Longitud: 08.32.03,1
Latitud: 42.55.35,0
Altitud: 335 m.
Lugar: A Escarabuña
Parroquia: Sta. María Peregrina de Santiago
Ayuntamiento: Santiago de Compostela
Provincia: A Coruña
Cartografía de detalle: 1:1.000/GL-B-PLA-001-S
Cartografía 1:10.000: 24
Cartografía 1:25.000: II
Cartografía 1:50.000: 94

Estructura ES980213I01

Tipología: fosa
ACC: indeterminada
Dimensiones: La estructura mide en el perfil izquierdo 3,90 m de longitud y tiene 1,30 m de profundidad aproximadamente. En el perfil derecho mide 2,90 m de longitud y tiene 1,15 m de profundidad aproximadamente.
Descripción: Se trata de una fosa excavada en el 'xabre' rellena de tierra pardo-rojiza, embutida en matriz limo-arcillosa con algunas gravas de esquisto y cuarzo. En el perfil derecho hay intrusiones de tierra negra orgánica del nivel superficial y aparece algo difusa en el margen derecho.

Impacto IM00002775

Fecha: 13-02-98
Referencia: VS 1-2; PK 0,460
Situación: La estructura se sitúa sobre el trazado.
Distancia: 0 m.
Tipo: crítico
Diagnosis: La estructura ha sido atravesada por la zanja del gasoducto.

Medidas Correctoras MC00002107

Impacto: IM00002775
Fecha: 13-02-98
Actuación mínima: Limpieza de los perfiles y registro exhaustivo de la estructura.
Actuación recomendada: Prospección de los alrededores.
Justificación: Estas medidas ayudarán a contextualizar la estructura.
Valoración económica: Incluido en los costes de seguimiento del gasoducto.
Ejecución: Las medidas mínimas fueron realizadas el día 13 de febrero de 1998.

PUNTO PU980716I01

UTM X: 539.375
UTM Y: 4.747.903
Longitud: 08.31.04,3
Latitud: 42.52.55,0
Altitud: 245 m.
Topónimo: Muiño de Viso
Lugar: Viso
Parroquia: Santiago de Compostela
Ayuntamiento: Santiago de Compostela
Provincia: A Coruña
Cartografía de detalle: 1:1.000/GL-B-PLA-104
Cartografía 1:10.000: 44
Cartografía 1:25.000: IV
Cartografía 1:50.000: 94

Estructura ES980716I01

Tipología: molino
ACC: indeterminada
Descripción: Se trata de un molino pequeño, de planta cuadrangular, con tejado a dos aguas, una única salida de agua y carente de canal y cubo. Conserva parte del mecanismo interior, puesto que en el 'inferno' presenta el eje del 'rodicio'.
El material de construcción es granito con aparejo de mampostería combinado con piedras mejor trabajadas en la vanos. Como elemento particular destaca la reutilización de una 'moa' para la realización de una ventana. El tejado no se observa debido a la vegetación que lo cubre totalmente, pero no se corresponde con el original puesto que en el interior del molino se observa un refuerzo de la estructura original con cemento. También es reciente la puerta de madera.

Impacto IM00003227

Fecha: 16-07-98
Referencia: VS 322-323; PK 7,944-8,067
Situación: La estructura se encuentra al N, a la derecha del trazado.
Distancia: 33 m.
Tipo: moderado
Diagnosis: A pesar de encontrarse próximo al trazado de la obra, el molino no se ve directamente afectado por el mismo. Cerca del molino se realizó una pista de servicio para

llegar al trazado del gasoducto que no se prevé que ocasione ningún daño al molino.

Medidas Correctoras MC00002461

Impacto: IM00003227
Fecha: 16-07-98
Actuación mínima: Se consideran suficientes las actuaciones incluidas en las labores propias de seguimiento consistentes en documentación sistemática de la estructura y control de las obras en el momento en que las máquinas se encuentren próximas al molino.
Actuación recomendada: No se considera necesaria ninguna otra actuación a mayores de las ya especificadas en el apartado anterior.
Justificación: Se cree necesaria la documentación del bien como elemento que forma parte del Patrimonio Etnográfico.
Valoración económica: Incluido en los costes de seguimiento del gasoducto.
Ejecución: Las medidas propuestas se ejecutaron durante la realización de las labores de seguimiento.

Situación Patrimonial SP00003745

Fecha: 16-07-98
Estado de conservación: El molino se encuentra actualmente en desuso pero su estado de conservación es relativamente bueno a pesar de estar cubierto de vegetación. Presenta muestras de haber sido reforzado recientemente con aplicación de cemento en el interior, realización de un nuevo tejado y una puerta. Sin embargo se encuentra afectado por la construcción de una pista en la zona norte que ha ocasionadosu cubrición parcial a causa del desmonte de tierra que casi impide el acceso al mismo y que probablemente haya causado la pérdida del canal, pero no podemos asegurar su existencia original.

PUNTO PU980724I01

UTM X: 540.548
UTM Y: 4.749.205
Longitud: 08.30.12,3
Latitud: 42.53.37,0
Altitud: 280 m.
Topónimo: Muíño de A Carballa
Lugar: A Carballa
Parroquia: Santiago de Compostela
Ayuntamiento: Santiago de Compostela
Provincia: A Coruña
Cartografía de detalle: 1:1.000/GL-B-PLA-100
Cartografía 1:10.000: 31
Cartografía 1:25.000: III
Cartografía 1:50.000: 95

Estructura ES980724I01

Tipología: molino
ACC: indeterminada
Descripción: Se trata de un molino de escasas dimensiones, con canal y cubo, en cuya entrada se conserva una trampilla de hierro. El molino posee planta rectangular y tejado a un agua, con una puerta, una bufarda horizontal y una salida de agua. Conserva parte del mecanismo interno con 'moa' y 'pe' situados en el lugar original, pero no puede apreciarse si conserva rodicio y rueda.
El molino ha sido realizado en granito, con aparejo de mampostería excepto en los vanos y esquinas en donde las piedras están más trabajadas, así como las piedras situadas en la parte superior del canal. El tejado se encuentra completamente desplomado por lo que no puede identificarse el material empleado para la techumbre.

Impacto IM00003225

Fecha: 24-07-98
Referencia: VS 130; PK 5,645
Situación: La estructura se encuentra al W, a la derecha, del trazado.
Distancia: 80 m.
Tipo: compatible
Diagnosis: El molino no se ve afectado por las obras del gasoducto.

Medidas Correctoras MC00002459

Impacto: IM00003225
Fecha: 24-07-98
Actuación mínima: No se considera necesario llevar a cabo otras medidas correctoras que las incluidas dentro de los trabajos de seguimiento, es decir, registro sistemático de la estructura.
Actuación recomendada: No se considera necesaria ninguna otra actuación a mayores de las ya indicadas en el apartado anterior.
Justificación: Se cree necesario documentar esta estructura puesto que se trata de un elemento etnográfico de interés patrimonial.
Valoración económica: Incluido en los costes de seguimiento del gasoducto.
Ejecución: Las medidas propuestas se ejecutaron durante la realización de las labores de seguimiento del gasoducto.

Situación Patrimonial SP00003743

Fecha: 24-07-98
Estado de conservación: El molino, antiguamente de uso comunal, dejó de utilizarse hace unos 25 años, a consecuencia de lo cual se fue deteriorando por causas naturales. A pesar de haber perdido la totalidad del tejado, los muros se encuentran completos así como el canal, y la vegetación es limpiada periódicamente por un vecino.

PUNTO PU980827I01

UTM X: 537.003
UTM Y: 4.745.792
Longitud: 08.32.49,4
Latitud: 42.51.47,0
Altitud: 200 m.
Topónimo: Muíño 1 de Ponte Pereda
Lugar: A Ponte Pereda
Parroquia: Sta. María de Conxo
Ayuntamiento: Santiago de Compostela
Provincia: A Coruña
Cartografía de detalle: 1:1.000/GL-B-PLA-110
Cartografía 1:10.000: 44
Cartografía 1:25.000: IV
Cartografía 1:50.000: 94

Estructura ES980827I01

Tipología: molino
ACC: indeterminada
Dimensiones: El molino mide en planta 6,50 m por 4 m. La altura ronda los 3 m. La vivienda anexa mide 12 m de largo y 6 m de ancho con una altura aproximada de 5 m, mientras que la estructura que se adosa en una esquina es de 6 m por 4 m.
Descripción: Con fecha de 27 de agosto de 1998 la descripción de esta estructura era la siguiente:
Se trata de un molino situado anejo a una vivienda. Probablemente tuviera un canal aunque actualmente no se conserva. El molino posee planta rectangular, tejado a dos aguas y dos bocas de salida en el 'inferno'. En el interior del piso superior presenta una división interna de madera prácticamente derruida que origina dos espacios. En uno de ellos se conserva el mecanismo interno parcialmente, correspondiente a la 'moa', el 'pe' y el eje del rodicio en el 'inferno'. El segundo no conserva mecanismo interno aunque alberga dos 'moas' desplazadas de su posición original.

La construcción se realiza en granito con aparejo mixto de mampostería y sillar. Los muros se conservan en su totalidad, sin embargo, la techumbre se ha perdido completamente.

En noviembre del año 2000 se observa que el molino se encuentra recientemente restaurado, tanto la estructura de los muros como la de madera y tejado. El canal de salida continua prácticamente destruido y completamente en desuso aunque pueden observarse alguna de las lajas que lo delimitan.

Impacto IM00003230

Fecha: 27-08-98

Referencia: VS 393; PK 11,831

Situación: La estructura se sitúa al S, a la izquierda del trazado.

Distancia: 9 m.

Tipo: severo

Diagnosis: Si bien el molino se encuentra próximo al trazado no se prevé que éste, se vea afectado por las obras del gasoducto, puesto que, el tendido del trazado se realizará a través de un túnel subterráneo.

Medidas Correctoras MC00002462

Impacto: IM00003230

Fecha: 27-08-98

Actuación mínima: Registro sistemático de la estructura y control del desarrollo de la obra a su paso por las proximidades del molino.

Actuación recomendada: No se considera necesaria ninguna otra actuación a mayores de las ya indicadas en el apartado anterior.

Justificación: Se cree necesario la documentación del bien por formar parte del patrimonio etnográfico gallego, y el control de las obras por la proximidad con la que éstas se realizan con respecto a la estructura.

Valoración económica: Incluido en los costes de seguimiento del gasoducto.

Ejecución: Las medidas propuestas se ejecutaron durante la realización de las labores de seguimiento.

Impacto IM00003228

Fecha: 05-11-98

Referencia: VS 393; PK 11,831

Situación: La estructura se encuentra al S, a la izquierda del trazado.

Distancia: 9 m.

Tipo: moderado

Diagnosis: A pesar de encontrarse próximo al trazado, el molino no se vio directamente afectado puesto que, a pesar de haberse realizado un conducto subterráneo para realizar el tendido del tubo, ésta obras y el paso de las maquinarias no causaron ningún daño al molino.

Situación Patrimonial SP00003746

Fecha: 27-08-98

Estado de conservación: El molino está actualmente en desuso y aunque conserva sus muros en buen estado ha perdido su techumbre. Sin embargo, la vivienda se encuentra en buen estado de conservación y sigue todavía en uso. El entorno de la estructura se encuentra afectado por la construcción de un viaducto del periférico de Santiago, por la obras de conducción de agua, que posiblemente hayan ocasionado la pérdida del canal, y por una nueva carretera en fase de realización.

Situación Patrimonial SP00004389

Fecha: 15-01-01

Estado de conservación: El molino se encuentra en buen estado de conservación y recuperado por una reciente labor de restauración tanto en los muros como en el tejado. Los canales se encuentran en peor estado, tanto el de salida de agua que está bastante colmatado por tierra y vegetación como el de entrada de agua que está ya bastante destruido y alterado por una tubería, la alcantarilla de saneamiento y, atravesado por las obras del gasoducto.

PUNTO PU980923I01

UTM X: 534.980
UTM Y: 4.746.368
Longitud: 08.34.18,4
Latitud: 42.52.06,0
Altitud: 170 m.
Topónimo: Muíño de Basilio
Lugar: Codeseira
Parroquia: S. Martiño de Laraño
Ayuntamiento: Santiago de Compostela
Provincia: A Coruña
Cartografía de detalle: 1:1.000/GL-B-PLA-115
Cartografía 1:10.000: 44
Cartografía 1:25.000: IV
Cartografía 1:50.000: 94

Estructura ES980923I01

Tipología: molino

ACC: Edad Moderna

Descripción: Se trata de un molino situado anejo a una vivienda. La zona del molino presenta planta rectangular y tejado a dos aguas y en el 'inferno' posee dos bocas para la salida de agua separadas por un parteaguas rematado en un capitel trapezoidal. No ha podido observarse si posee canal ni mecanismo interno.

Tanto el molino como la vivienda ha sido construido en granito con mampostería combinada con sillares bien escuadrados, si bien, en gran parte de la construcción no se ha podido observar el material de construcción original al encontrarse revestido de cemento. La techumbre se realiza con teja.

Como elementos a destacar pueden señalarse la presencia de una inscripción en el dintel de la puerta de entrada a la vivienda en donde se señala el nombre del propietario, Basilio, y el año de construcción, 1718, además de dos cruces, situada cada una de ellas en la parte superior de las respectivas jambas.

Impacto IM00003226

Fecha: 23-09-98

Referencia: VS 490-491; PK 14,510-14,529

Situación: La estructura se encuentra al NW, a la derecha del trazado.

Distancia: 56 m.

Tipo: compatible

Diagnosis: El molino no se ve afectado por las obras del trazado del gasoducto.

Medidas Correctoras MC00002460

Impacto: IM00003226

Fecha: 23-09-98

Actuación mínima: Se considera suficiente la realización de las medidas correctoras incluidas dentro de las labores propias de seguimiento consistentes en su documentación escrita y gráfica.

Actuación recomendada: Registro sistemático de la estructura.

Justificación: Se considera oportuno documentar la existencia de este elemento etnográfico para que pueda ser catalogado y protegido.

Valoración económica: Incluido en los costes de seguimiento del gasoducto.

Ejecución: Las medidas propuestas se ejecutaron durante la realización de las labores de seguimiento.

Situación Patrimonial SP00003744

Fecha: 23-09-98

Estado de conservación: No se sabe si el molino se encuentra en uso aunque se ha observado que la vivienda sigue habitada, si bien su ocupación no parece permanente. El estado de conservación es bastante bueno a pesar de que algunas zonas se encuentran deterioradas. El entorno del molino sufrió un fuerte impacto con la construcción de un viaducto del periférico de Santiago, situado a unos 11 m al W del mismo.

Anexo 3: Cartografía

Plano director de las Redes de A Coruña

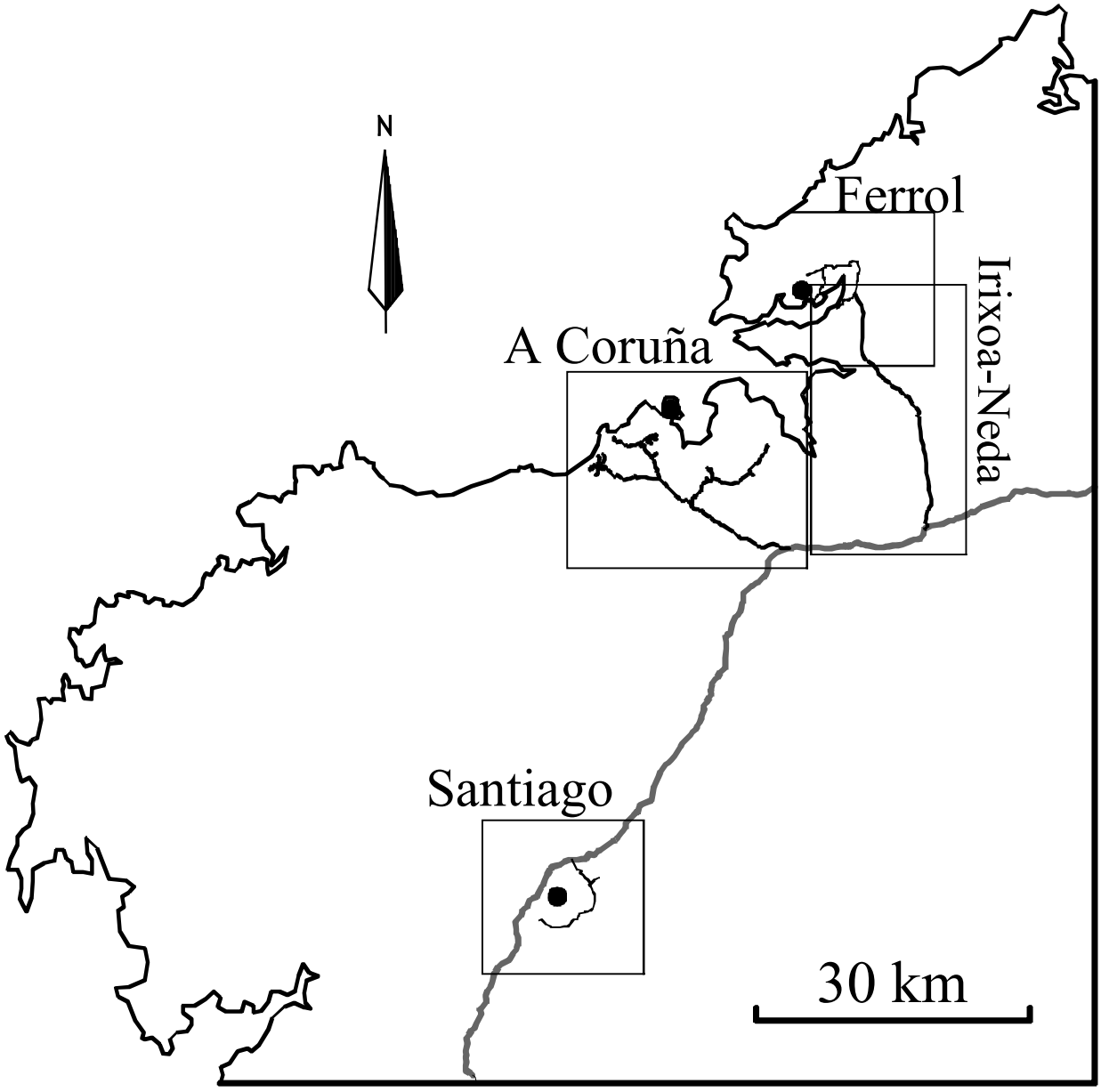

MAPA 1: RED DE FERROL

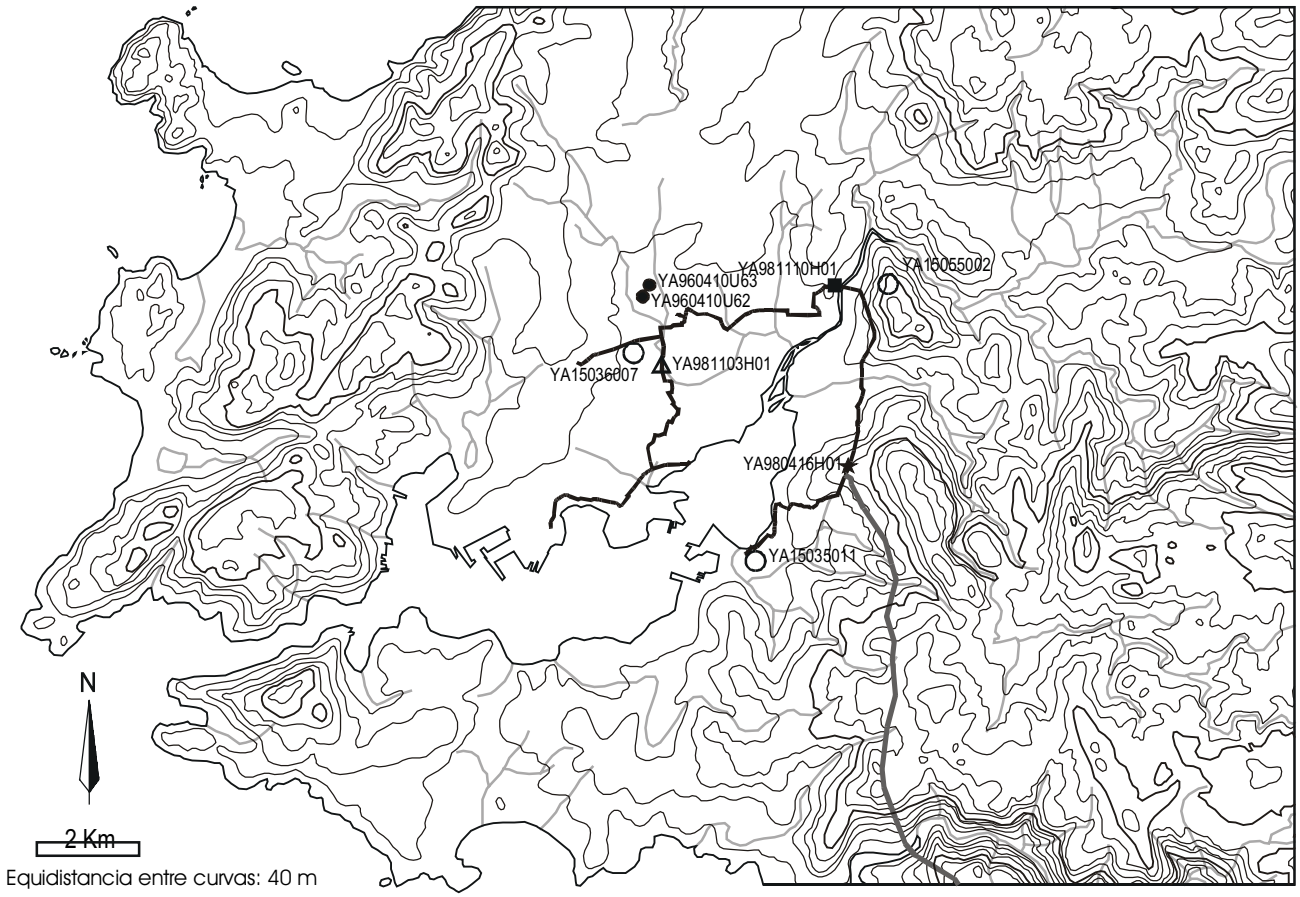

MAPA 2: RAMAL IRIXOA-NEDA

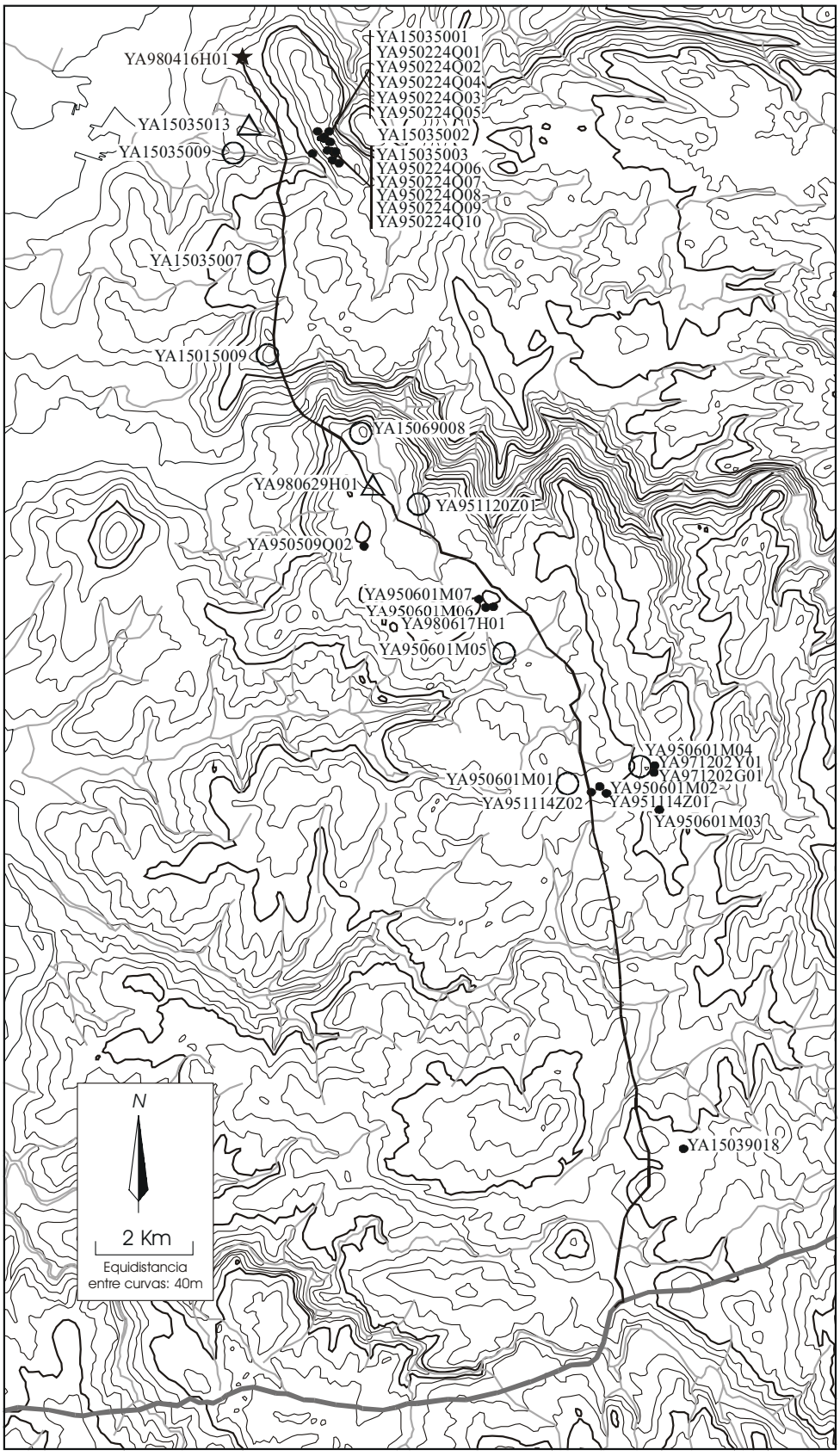

MAPA 3: RED DE A CORUÑA

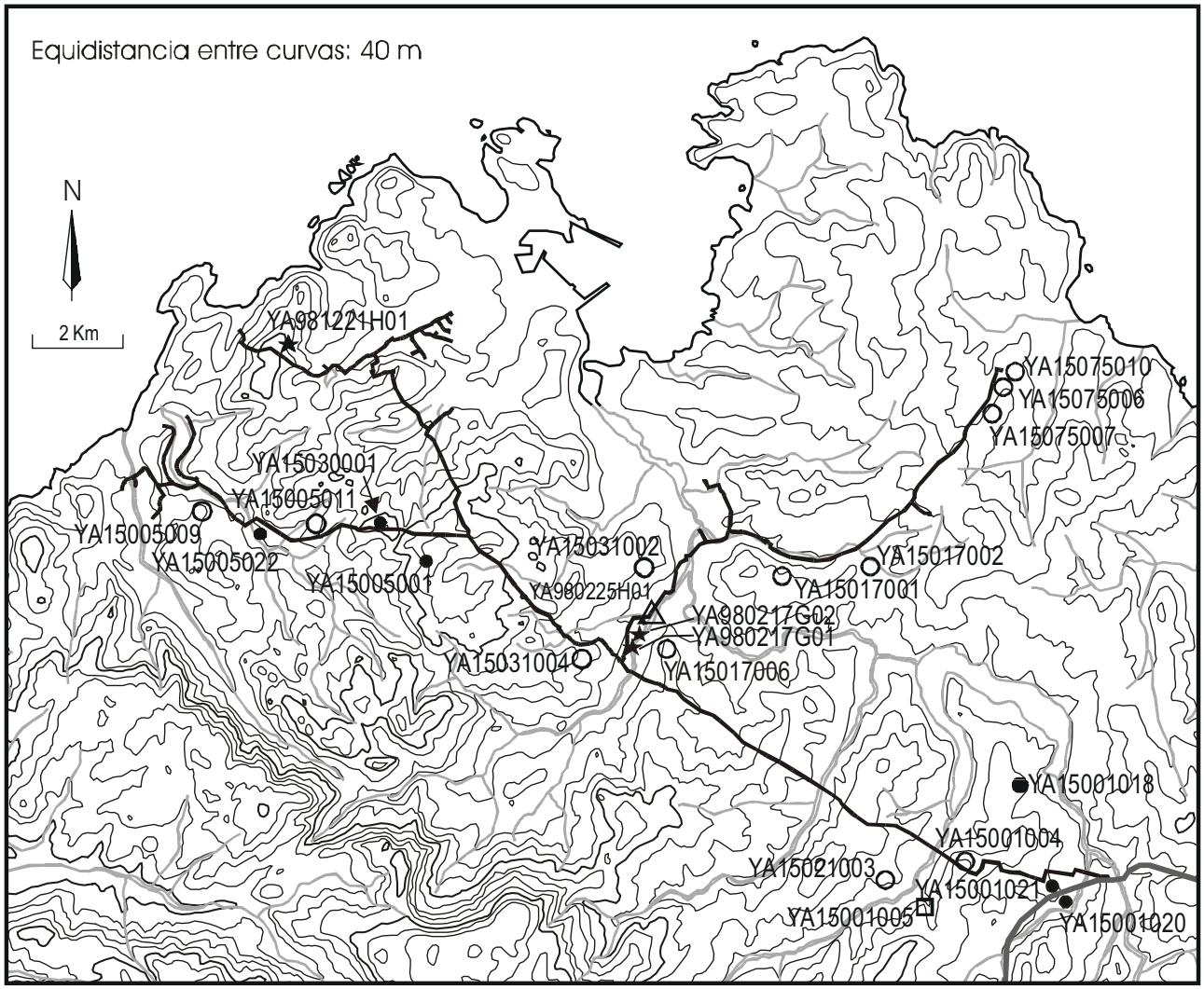

MAPA 4: RED DE SANTIAGO DE COMPOSTELA

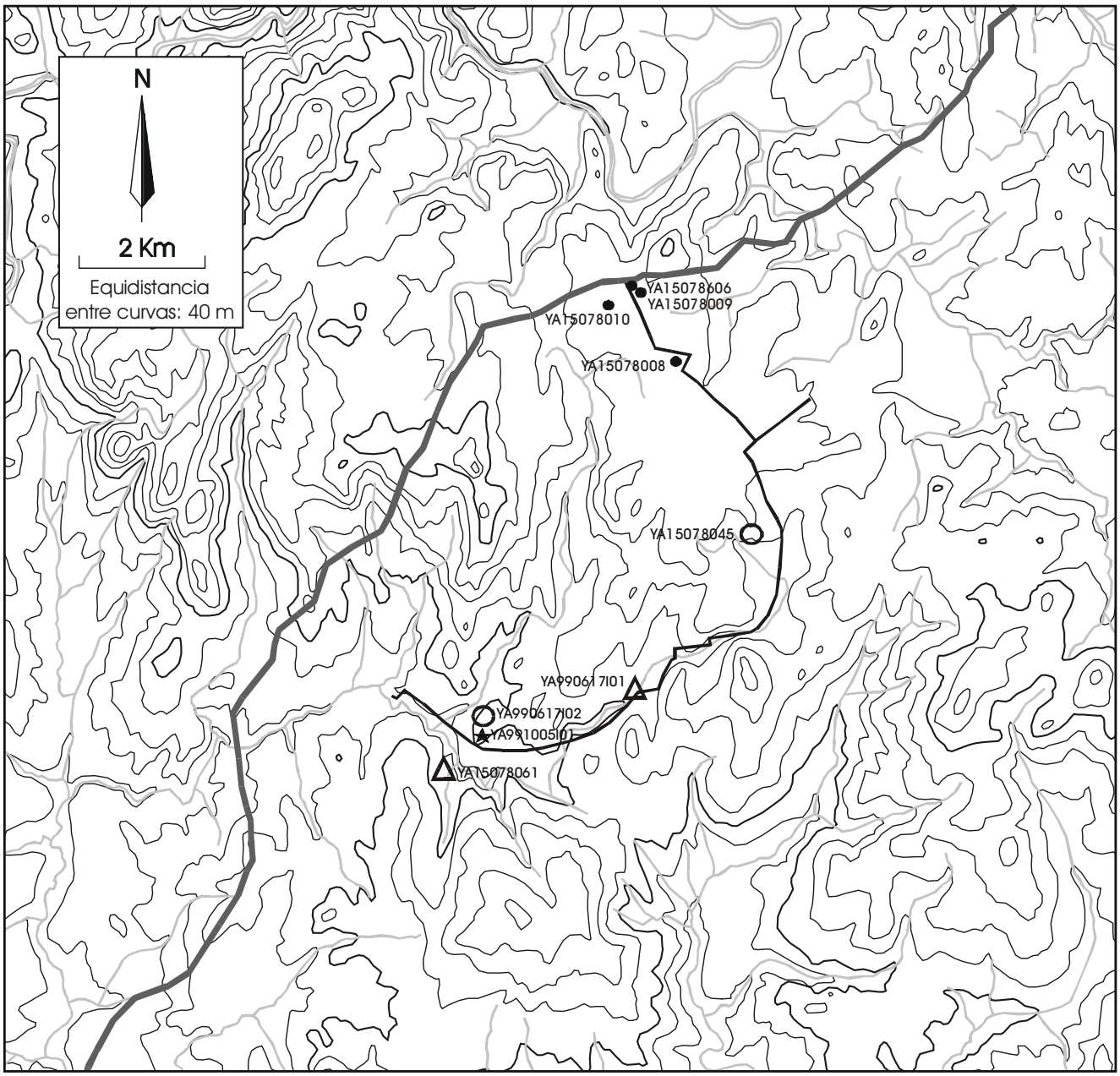

Títulos Publicados

TAPA 1: *Documentación de un Entorno Castreño: Trabajos Arqueología en el Área de Cameixa.*

TAPA 2: *Landscape. Archaeology, Heritage.*

TAPA 3: *El Archivo Digital del Registro Arqueológico.*

TAPA 4: *La Arqueología en la Gasificación de Galicia 2: Evaluación de Impacto Arqueológico de la Red Vigo-Porriño.*

TAPA 5: *La Arqueología en la Gasificación de Galicia 3: Excavación del Túmulo nº 3 del Alto de San Cosme.*

TAPA 6: *La Arqueología en la Gasificación de Galicia 4: Corrección de Impacto en la Red de Lugo.*

TAPA 7: *La Arqueología en la Gasificación de Galicia 5: Corrección de Impacto del Ramal Pontevedra-Ourense.*

TAPA 8: *La Arqueología en la Gasificación de Galicia 6: Estudios de Evaluación de Impacto.*

TAPA 9: *La Arqueología en la Gasificación de Galicia 7: Hacia una Arqueología Agraria de la Cultura Castreña.*

TAPA 10: *Memoria del Grupo de Investigación en Arqueología del Paisaje, 1992-1997.*

TAPA 11: *La Arqueología en la Gasificación de Galicia 8: Corrección de Impacto del Gasoducto de Transporte Vilalba-Valga.*

TAPA 12: *La Arqueología en la Gasificación de Galicia 9: Corrección de Impacto del Gasoducto de Transporte Valga-Tui.*

TAPA 13: *La Arqueología en la Gasificación de Galicia 10: Sondeos en el Yacimiento Romano-Medieval de As Pereiras.*

TAPA 14: *La Arqueología en la Gasificación de Galicia 11: Corrección de Impacto del Gasoducto de Transporte Ribadeo-Vilalba.*

TAPA 15: *El GPS en la Arqueología: Introducción y Ejemplos de uso.*

TAPA 17: *Introducción a la Cerámica Prehistórica y Protohistórica en Galicia.*

TAPA 18: *La Arqueología en la Gasificación de Galicia 13: Corrección de Impacto de las redes de Pontevedra.*

TAPA 19: *Paisajes Culturales Sudamericanos: De las Prácticas Sociales a las Representaciones.*

TAPA 20: La Cultura Material Cerámica en la Prehistoria Reciente de Galicia: Yacimientos al Aire Libre.

Próximos Títulos

TAPA 22: *La Arqueología en la Gasificación de Galicia 15: Corrección de Impacto de la red de Ourense.*

Normas de Publicación

Temática Tapa

Esta serie ofrece de forma sintética resultados de trabajos y proyectos arqueológicos. Su finalidad básica es divulgar de forma ágil y rápida una información que habitualmente no es accesible hasta estados avanzados de elaboración. La serie es un instrumento esencial de una filosofía de trabajo, basado en un modelo de gestión integral del Patrimonio Cultural dentro de la cual se comprende la práctica arqueológica como una unidad que se inicia en la identificación y recuperación del registro arqueológico, continúa con su valoración y estudio, ofrece soluciones a la gestión actual de los bienes que lo integran, y culmina en la rentabilización, divulgación y publicación de los resultados del trabajo.

Admisión de Originales

- Se admitirán para su publicación los trabajos que sean presentados y aprobados por el Comité Editorial siempre que se ajusten a la temática anterior y a las normas que aquí se establecen.
- Los originales serán revisados por un grupo de evaluadores que informarán sobre la pertinencia de su publicación y recomendarán cuantas modificaciones crean convenientes para incluir el trabajo dentro de las series. En todo caso la correspondencia con los autores se realizará desde el Comité Editorial.
- Los trabajos serán remitidos a la secretaría de Capa y Tapa, y tendrán como fechas límites para su entrega el 30 de Abril y 30 de Octubre de cada año.
- A los autores se les enviará una prueba del documento para que sea revisado antes de su publicación, con la recomendación de que realice las correcciones sugeridas. Una vez sean publicados se le remitirán dos ejemplares, independientemente del número de autores firmantes.
- Los autores podrán solicitar ejemplares adicionales previo pago de los mismos.

Normas de Formato

- Los trabajos se podrán realizar en cualquier idioma, pero siempre tendrán que llevar un resumen/abstract (máximo 150 palabras) y palabras clave/keywords en inglés (máximo 20 palabras). En el caso de que el trabajo estuviese en inglés, estos irán en un segundo idioma.
- Tendrán una extensión mínima de 25.000 palabras y una máxima de 40.000, ó 50 páginas a una columna con tamaño de letra 10, interlineado sencillo, incluyendo el espacio para las figuras.
- Irán precedidos de una hoja donde se indiquen: título, nombre del autor, dirección, teléfono, correo electrónico (si lo tiene), y fecha de envío del trabajo.
- Se enviarán en soporte digital, aparte de dos copias en papel.
- Se deben de enviar preferentemente en Microsoft Word y si no fuese posible en un programa compatible.
- Dado el carácter de ambas series, se recomienda emplear una parte gráfica lo más amplia posible. Se recuerda que toda la publicación será en B/N, por lo que las figuras deberán ser elaboradas en función de ello.
- Los títulos se tendrán que diferenciar fácilmente del texto y entre ellos, pudiendo ir numerados.
- Los diferentes apartados: anexos, apéndices, etc..., deberán ir precedidos de un salto de página.
- Los cuadros, mapas, gráficos, ... se presentarán preferentemente en soporte digital y, además y en cualquier caso, copia impresa en papel de calidad y numeradas al dorso.
- Se señalará a lápiz en el margen del texto el lugar sugerido para su ubicación de cada una de las figuras.
- Los pies de figura se colocarán en una hoja aparte indicando claramente a que figura pertenece.
- Las notas deberán de ir al pie, y su numeración debe de ser continua.
- La bibliografía se colocará al final del documento, ordenándola alfabéticamente y adaptándose a los siguientes ejemplos:

Arias Vilas, F.; Cavada Nieto, M. 1979. Galicia bajorromana. *Gallaecia*, 3-4: 91-108. Santiago de Compostela.

Harris, E.C. 1991. *Principios de Estratigrafía Arqueológica.* Barcelona: Crítica (Ed. original inglesa de 1979).

Renfrew, C. 1986 Introduction: peer polity interaction and socio-political change. En Renfrew; C; Cherry, J. F. (ed.). *Peer Polity interaction and sociopolitical change*: 1-18. Cambridge University Press.

TAPA

La serie TAPA ofrece los resultados de los trabajos y proyectos arqueológicos realizados por el Laboratorio de Arqueoloxía e Formas Culturais. Su finalidad básica es divulgar una información que de otro modo no sería accesible. La serie es un instrumento esencial de una filosofía de trabajo basada en un modelo de gestión integral del Patrimonio Cultural dentro de la cual se comprende la práctica arqueológica como una unidad que se inicia en la identificación y recuperación del registro arqueológico, continúa con su valoración y estudio, ofrece soluciones a la gestión actual de los bienes que lo integran, y culmina en la rentabilización, divulgación y publicación de los resultados del trabajo.

Próximamente

- La Arqueología en la gasificación de Galicia 15: Corrección de Impacto de la Red de Ourense