

Las torres conservadas en la provincia de Granada

El sistema defensivo de la frontera terrestre y litoral del reino nazarí

The towers in the province of Granada

The defensive network of the land and coastal borders of the Nasrid kingdom



Torre de la Rijana
(Gualchos)
alzado Norte



Torre Capel
(Baza)
alzado Este



Torre del Romeral
(Baza)
alzado Noreste



Torre de Huélago
(Darro)
alzado Norte



Torre de Castell de Ferro
(Gualchos)
alzado Norte



Torre de Roma
(Chauchina)
alzado Este



Torre del Cerro de la Ermita
(Cúllar)
alzado Norte




Torre Alcázar
(Jérez del Marquesado)
alzado Norte

Subvenciones para promover la cultura de defensa



[2020 / N° PROYECTO: 130-22740]



Catálogo de la Exposición desarrollada del 3 al 14 de noviembre de 2020 en la Escuela de Estudios Árabes (CSIC)

Proyecto I+D+i de Excelencia del Ministerio de Ciencia, Innovación y Universidades: "Las atalayas que defendieron el reino nazarí de Granada: análisis y documentación científica (NAZALAYA)" (HAR 2016 - 79689 - P),

Luis José García-Pulido y Jonathan Ruiz-Jaramillo

Catálogo de la Exposición llevada a cabo en Granada, en la Escuela de Estudios Árabes (CSIC), entre el 3 y el 14 de noviembre de 2020, prolongada hasta el 30 de abril de 2021:

Las torres conservadas en la provincia de Granada
El sistema defensivo de la frontera terrestre y litoral del reino nazarí

Esta publicación se ha llevado a cabo gracias a las subvenciones para promover la cultura de defensa de 2020 del Ministerio de Defensa (núm. de proyecto 130-22740, desarrollado en la Universidad de Málaga).

La investigación ha sido realizada en el marco del proyecto I+D+i de Excelencia del Ministerio de Ciencia, Innovación y Universidades: “Las atalayas que defendieron el reino nazarí de Granada: análisis y documentación científica (NAZALAYA)” (HAR 2016 - 79689 - P), cofinanciado con fondos FEDER, dirigido por Luis José García-Pulido y Jonathan Ruiz-Jaramillo y desarrollado en la Escuela Técnica Superior de Arquitectura de la Universidad de Málaga; así como por el proyecto I+D+i titulado “Documentación gráfica de los castillos y alcazabas medievales conservados en Andalucía. Puesta al día del conocimiento y difusión de este legado patrimonial (ALCAZABA)” (UMA18-FEDERJA-257), financiado por el Programa Operativo FEDER Andalucía 2014-2020, de la Convocatoria de la Universidad de Málaga para proyectos retos y frontera de 2018.

© autores: Luis José García-Pulido
Escuela de Estudios Árabes, Consejo Superior de Investigaciones Científicas (CSIC)
Departamento de Arte y Arquitectura, Universidad de Málaga
 Jonathan Ruiz-Jaramillo
Departamento de Arte y Arquitectura, Universidad de Málaga

© traducción al inglés: Edit Holm

© producción gráfica y maquetación: Luis José García-Pulido

Catalogue of the Exposition carried out in Granada (Spain) at the School of Arabic Studies (Spanish National Research Council, CSIC), from the 3rd to the 14th of November of 2020, extended until 30th of April of 2021:

The towers in the province of Granada
The defensive network of the land and coastal borders of the Nasrid kingdom

This publication has been developed thanks to the 2020 funds for promoting the Culture of Defense by the Spanish Ministry of Defense (project num. 130-22740, carried out at the University of Malaga).


The research has been completed within the frame of the R & D project led by Luis José García-Pulido and Jonathan Ruiz-Jaramillo: ‘The watchtowers that defended the Nasrid kingdom of Granada: Scientific analysis and documentation (NAZALAYA)’ (reference HAR2016-79689-P), National Program for the Promotion of Scientific and Technical Research, call of 2016, supported by the Ministry of Science, Innovation and Universities, Government of Spain, co-financed with funds FEDER, developed at the High Technical School of Architecture at the University of Malaga; and within the R & D project ‘Graphic documentation of the medieval castles preserved in Andalusia. Updated knowledge and spread of architectural heritage (ALCAZABA)’ (reference UMA18-FEDERJA-257), financed by the FEDER Andalusia Operational Programme 2014-2020, University of Malaga, call of 2018.

© authors: Luis José García-Pulido
School of Arabic Studies, Spanish National Research Council (CSIC)
Department of Art and Architecture, University of Malaga
 Jonathan Ruiz-Jaramillo
Department of Art and Architecture, University of Malaga

© translation into English: Edit Holm

© graphic production and layout: Luis José García-Pulido

ISBN: 978-84-09-25052-3
 DOI: 10.5281/zenodo.4267770
 D.L.: GR 1471-2020



Las torres conservadas en la provincia de Granada

El sistema defensivo de la frontera terrestre y litoral del reino nazarí

Índice	[p. 03]
Introducción	[p. 04]
Mapa general de situación	[p. 05]

Partido de Vega y Sierra de la ciudad de Granada	[p. 06]
Torre de Deifontes (Deifontes/Cogollos Vega)	[p. 08]
Torre de Sierra Elvira (Albolote)	[p. 09]
Torre de El Fuerte de Gabia la Grande (Las Gabias)	[p. 10]
Torre del Tranco del Paerón (Quéntar)	[p. 11]

Partido de Baza	[p. 12]
Torre del Romeral (Baza)	[p. 14]
Torre Capel (Baza)	[p. 15]
Torre del Moro (Caniles)	[p. 16]
Torre del Cerro de la Ermita (Cúllar)	[p. 17]

Partido de Guadix	[p. 18]
Torre de Huélago (Huélago/Darro)	[p. 19]
Torre de Guájar (Fonelas)	[p. 20]
Torre de Muros (Fonelas)	[p. 21]
Torre Alcázar (Jérez del Marquesado)	[p. 22]

Partido del Valle (de Lecrín)	[p. 23]
Torre de Cónchar (Villamena)	[p. 24]
Torre del Tío Bayo (Albuñuelas)	[p. 25]
Torre de Marchena (Dúrcal)	[p. 26]
Torre del Castillo de la Venta de la Cebada (Los Guájares/El Pinar)	[p. 27]

Partido del Temple	[p. 28]
Torre de Agrón (Agrón)	[p. 29]
Torre de Roma (Chauchina)	[p. 30]
Torre del Bordonal (Cijuela)	[p. 31]
Torre de Escúznar (Escúznar)	[p. 32]

Partido de Las Villas	[p. 33]
Torre de los Anillos (Montefrío)	[p. 34]
Torre del Molino (Torre-Cardela)	[p. 35]
Torre del Cortijo de las Torres (Colomera)	[p. 36]
Torre de Barcinas (Iznalloz)	[p. 37]

Partido de Loja	[p. 38]
Torre de Riofrío (Loja)	[p. 39]
Torre de Agicampe (Loja)	[p. 40]
Torre del Castillo de Huétor (Huétor Tájar)	[p. 41]
Torre de las Salinas (Loja)	[p. 42]

Partido de Alhama	[p. 43]
Torre de Luna (Alhama de Granada)	[p. 44]
Torre de la Solana (Alhama de Granada)	[p. 45]
Torre Jota (Alhama de Granada)	[p. 46]
Torre del Castillo de Zafarraya (Alhama de Granada)	[p. 47]

Partido de la Costa	[p. 48]
Torre de La Rijana (Gualchos)	[p. 49]
Torre de Enmedio (Almuñécar)	[p. 50]
Torre del Cerro Gordo (Almuñécar)	[p. 51]
Castillo de los Ulloa (Vélez de Benaudalla)	[p. 52]

Partido de Torvizcón (Torbiscón)	[p. 53]
Torre del Cautor (Polopos)	[p. 54]
Torre de Punta Negra (Albuñol)	[p. 55]
Hornabeque, Torre Artillada en Castillo de Baños (Polopos)	[p. 56]
Torre del Castillo de La Rábita (Albuñol)	[p. 57]

Tríptico de la Exposición	[p. 58]
---------------------------	------------------------

The towers in the province of Granada

The defensive network of the land and coastal borders of the Nasrid kingdom

Index	[p. 03]
Introduction	[p. 04]
Overall map	[p. 05]

The district of the fertile plain and mountains of Granada city	[p. 07]
Tower of Deifontes (Deifontes/Cogollos Vega)	[p. 08]
Tower of Sierra Elvira (Albolote)	[p. 09]
Tower of the Fort of Gabia La Grande (Las Gabias)	[p. 10]
Tower of Tranco del Paerón (‘Wall Cliff’) (Quéntar)	[p. 11]

The district of Baza	[p. 13]
Tower of the Rosemary Field (Baza)	[p. 14]
Capel Tower (Baza)	[p. 15]
Tower of the Moor (Caniles)	[p. 16]
Tower of the Chapel Hill (Cúllar)	[p. 17]

The district of Guadix	[p. 18]
Tower of Huélago (Huélago/Darro)	[p. 19]
Tower of Guájar (Fonelas)	[p. 20]
Tower of Muros (‘Walls’) (Fonelas)	[p. 21]
Alcázar (‘Fortress’) Tower (Jérez del Marquesado)	[p. 22]

The district of the Lecrín Valley	[p. 23]
Tower of Cónchar (Villamena)	[p. 24]
Uncle Bayo’s Tower (Albuñuelas)	[p. 25]
Tower of Marchena (Dúrcal)	[p. 26]
Tower of the Castle of the Barley Inn (Los Guájares/El Pinar)	[p. 27]

The district of the Temple	[p. 28]
Tower of Agrón (Agrón)	[p. 29]
Tower of Roma (Chauchina)	[p. 30]
Tower of Bordonal (Cijuela)	[p. 31]
Tower of Escúznar	[p. 32]

The district of The Villages	[p. 33]
Tower of the Rings (Montefrío)	[p. 34]
Tower of the Mill (Torre-Cardela)	[p. 35]
Farmhouse of the Towers (Colomera)	[p. 36]
Tower of Barcinas (Iznalloz)	[p. 37]

The district of Loja	[p. 38]
Tower of Riofrío (‘Cold River’) (Loja)	[p. 39]
Tower of Agicampe (Loja)	[p. 40]
Tower of the Castle of Huétor (Huétor Tájar)	[p. 41]
Tower of the Salt Pans (Loja)	[p. 42]

The district of Alhama	[p. 43]
Tower of Luna (Alhama de Granada)	[p. 44]
Tower of the Sunny Slope (Alhama de Granada)	[p. 45]
Jota Tower (Alhama de Granada)	[p. 46]
Tower of the Castle of Zafarraya (Alhama de Granada)	[p. 47]

The district of the Coast	[p. 48]
Tower of La Rijana (Gualchos)	[p. 49]
Middle Tower (Almuñécar)	[p. 50]
Tower of the Great Hill (Almuñécar)	[p. 51]
Tower of Ulloa’s Castle (Vélez de Benaudalla)	[p. 52]

The district of Torvizcón (Torbiscón)	[p. 53]
Tower of the Cautor (Polopos)	[p. 54]
Tower of the Black End (Albuñol)	[p. 55]
Hornwork, Artillery Tower in Castillo de Baños (Polopos)	[p. 56]
Tower of the Castle of La Rábita (Albuñol)	[p. 57]

Exhibition Brochure	[p. 58]
---------------------	------------------------



Torre de la Encantada | Tower of the Enchanted

(Huéscar)

Las torres y atalayas conservadas en la provincia de Granada


Entre todas las provincias andaluzas destaca Granada por el alto número de torres y atalayas de las que aún subsisten restos, más de 150 entre las de origen medieval, conservadas en mayor o menor grado. Este hecho se debe a haber constituido el núcleo principal del reino nazarí, el último territorio andalusí en la Península Ibérica que contó con más de 400 km de frontera terrestre con el reino de Castilla a través de las Cordilleras Penibéticas (hoy con las provincias de Murcia, Albacete, Jaén, Córdoba, Sevilla y Cádiz) y otros tantos de franja litoral mediterránea. Muchas de estas edificaciones fueron reutilizadas, rehechas o construidas en época nazarí, si bien, tras la conquista cristiana de 1492, gran parte de las del interior quedaron inutilizadas o destruidas total o parcialmente. Al trasladarse la frontera a la costa mediterránea se llevó a cabo una continua mejora y densificación del sistema defensivo litoral hasta la segunda mitad del siglo XVIII.

Fruto de este periodo de mayor inestabilidad en la Edad Media en las cuatro provincias que hoy integran Andalucía oriental, el número de torres supera en más del doble a las conservadas en Andalucía occidental. De este modo, la siguiente provincia que presenta una mayor densidad de estas estructuras defensivas es Jaén, con amplias zonas fronterizas con el norte del Reino de Granada. Allí existen tanto torres de época almohade, realizadas en tapial, como otras muchas rehechas en época castellana, cuando se generalizó el uso de la mampostería, con plantas circulares o con sillares de esquina en las de forma cuadrangular. A continuación, se encuentra Málaga, con gran cantidad de torres en el interior, asociadas a alquerías o para el control de los montes malagueños. Almería fue la que menor contacto fronterizo tuvo con el reino de Castilla, contando también con amplias zonas despobladas, lo que explica su menor número de torres medievales. Con todo, estas dos provincias cuentan con una amplia franja de frontera marítima repleta de atalayas de Época Moderna para contrarrestar los ataques de la piratería berberisca auspiciada por el Imperio Turco, algunas de las cuales reutilizaron el emplazamiento de torres medievales, alterando en su mayor parte las estructuras previas.

En lo que respecta a Andalucía occidental, es Córdoba la que tiene un mayor número de torres medievales, concentradas sobre todo en núcleos fronterizos que tuvieron un papel relevante en época bajomedieval por su cercanía al reino de nazarí, tales como Priego de Córdoba. Le sigue muy de cerca la provincia de Sevilla, con muchas torres almohades enmascaradas o transformadas en haciendas y cortijos tras la conquista del valle del Guadalquivir. Al igual que en las provincias orientales, las marítimas y más periféricas, Cádiz y Huelva, son las que menos torres medievales conservan, hecho que se encuentra compensado con la importante muestra de torres modernas situadas en la costa atlántica, que adquirió gran protagonismo tras la conquista de América y por los conflictos con las potencias europeas (Inglaterra, Francia, Holanda...).

El Reino de Granada estuvo dividido en una veintena de sectores o partidos que, con más o menos cambios, sobrevivieron hasta el primer tercio del siglo XIX, cuando, como fruto de un largo proceso de ordenación territorial que llegó a su culminación en 1833, se decretó la provincialización durante el gobierno de la regente María Cristina de Borbón, configurando los actuales límites territoriales de Granada, Málaga y Almería. La primera de estas provincias se articuló en torno a 12 distritos provenientes de la Edad Media, los partidos de Vega y Sierra (entorno de la capital granadina), de Baza, de Guadix, del Valle (de Lecrín), de la Costa, del Temple, de Las Villas, de Loja, de Alhama, de Torvizcón (antes denominado Torbiscón), de las Alpujarras y de Órgiva, aunque en estos dos últimos no se han conservado atalayas.

En esta muestra expositiva se han reunido 40 torres singulares, cuatro por cada uno de los 10 partidos históricos que quedaron integrados total o parcialmente en la provincia de Granada y que han conservado ejemplares de estas arquitecturas. Entre ellas se han escogido atalayas vigías y torres vinculadas a alquerías y a otros núcleos de poblamiento, así como algunas de las tipologías más representativas que se configuraron en la costa granadina desde la conquista cristiana del reino nazarí hasta la segunda mitad del siglo XVIII.



The towers and watchtowers in the province of Granada (Spain)

Among the Andalusian provinces, Granada stands out for its high number of towers and watchtowers of which there still are remains; more than 150 with medieval origins. This province was the heart of the Nasrid kingdom —the last Islamic kingdom of the Iberian Peninsula— with its 400 km of land borders through the Penibaetic System (today with the provinces of Murcia, Albacete, Jaen, Cordoba, Sevilla and Cadiz) and coastal borders lining the Mediterranean Sea. While most of the towers were reused, rebuilt, or built from scratch during the Nasrid Period, a large number of the inland towers were left unused o destroyed, completely or partially, after the Christian conquest of 1492. When the border was moved toward the Mediterranean, the coastal defense system was continuously improved and strengthened up until the second half of the eighteenth century.

As a result of the increased instability during the Middle Ages due to conflicts in the four provinces that nowadays constitute East Andalusia, the area has more than twice as many remaining towers as West Andalusia. Consequently, the province with the second greatest density of these defense structures is Jaen, with vast regions bordering the north of the kingdom of Granada. Here, there are not only towers from the Almohad period, built in rammed earth, but also several others that have been rebuilt in the Castilian period, when the use of masonry, with circular layouts or with corner ashlars in those of quadrangular shape, became widespread. The following province is Malaga, with a large number of towers in the interior that are associated with farmsteads, in Spanish *alquerías*, or that were built to control the mountains of Malaga. Almeria had the least contact with the borders of the kingdom of Castile as well as many unpopulated areas, which explains its lower number of medieval towers. Yet these two provinces have a long stretch of maritime border full of watchtowers from the Modern Age due to the threat of Berber pirate attacks, sponsored by the Ottoman Empire. Some of these reused the sites of medieval towers, while most of the earlier structures were changed.

As for West Andalusia, Cordoba is the province with the highest number of medieval towers, principally concentrated along the border, for example in Priego de Cordoba, which played an important role in the late Middle Ages due to its proximity to the Nasrid kingdom. Close behind is Seville, with its many Almohad towers that were hidden or transformed into estates or farms after the conquest of the valley of the Guadalquivir. As in the eastern coastal and more peripheral provinces, Cadiz and Huelva have the smallest amount of medieval towers, which is compensated by the quantity of modern towers located on the Atlantic coast, which came to play an important role after the conquest of America and during the conflicts with the European powers (England, France, Holland...).

The Kingdom of Granada was divided into some twenty sectors or districts that survived with more or less changes until the first third of the nineteenth century. As a result of a long process of territorial organisation that culminated in 1833, Spain was divided into provinces during the reign of María Cristina de Borbón, which gave Granada, Malaga and Almeria their current territorial boundaries. The first of these provinces was created around 12 districts from the Middle Ages, namely Vega y Sierra (surrounding the capital Granada), Baza, Guadix, Valle (‘Lecrín Valley’), Costa (‘Coast’), Temple, Las Villas (‘The Villages’), Loja, Alhama, Torvizcón (previously known as Torbiscón), Alpujarras and Órgiva, although the last two have no remaining towers.

In this exhibition, we have selected 40 towers, four from each of the 10 districts, fully or partially integrated into the province of Granada, where remains of this type of architecture can still be found. Among them, watchtowers and towers linked to farmsteads and to other settlements, are represented. Some of the most common types developed on the coast of the province of Granada, from the Christian conquest of the Nasrid kingdom to the second half of the eighteenth century, are also included.

Partido de Vega y Sierra de la ciudad de Granada

- 01 Torre de Deifontes (Deifontes/Cogollos Vega)
- 02 Torre de Sierra Elvira (Albolote)
- 03 Torre de El Fuerte de Gabia la Grande (Las Gabias)
- 04 Torre del Tranco del Paerón ('Wall Cliff') (Quéntar)

Partido de Baza

- 05 Torre del Romeral (Baza)
- 06 Torre Capel (Baza)
- 07 Torre del Moro (Caniles)
- 08 Torre del Cerro de la Ermita (Cúllar)

Partido de Guadix

- 09 Torre de Huélago (Huélago/Darro)
- 10 Torre de Guájjar (Fonelas)
- 11 Torre de Muros (Fonelas)
- 12 Torre Alcázar (Jérez del Marquesado)

Partido del Valle (de Lecrín)

- 13 Torre de Cónchar (Villamena)
- 14 Torre del Tío Bayo (Albuñuelas)
- 15 Torre de Marchena (Dúrcal)
- 16 Torre del Castillo de la Venta de la Cebada (Los Guájares/El Pinar)

Partido del Temple

- 17 Torre de Agrón (Agrón)
- 18 Torre de Roma (Chauchina)
- 19 Torre del Bordonal (Cijuela)
- 20 Torre de Escúznar (Escúznar)

Partido de Las Villas

- 21 Torre de los Anillos (Montefrío)
- 22 Torre del Molino (Torre-Cardela)
- 23 Torre del Cortijo de las Torres (Colomera)
- 24 Torre de Barcinas (Iznalloz)

Partido de Loja

- 25 Torre de Riofrío (Loja)
- 26 Torre de Agicampe (Loja)
- 27 Torre del Castillo de Huétor (Huétor Tájar)
- 28 Torre de las Salinas (Loja)

Partido de Alhama

- 29 Torre de Luna (Alhama de Granada)
- 30 Torre de la Solana (Alhama de Granada)
- 31 Torre Jota (Alhama de Granada)
- 32 Torre del Castillo de Zafarraya (Alhama de Granada)

Partido de la Costa

- 33 Torre de La Rijana (Gualchos)
- 34 Torre de Enmedio (Almuñécar)
- 35 Torre del Cerro Gordo (Almuñécar)
- 36 Castillo de los Ulloa (Vélez de Benaudalla)

Partido de Torvizcón (Torbiscón)

- 37 Torre del Cautor (Polopos)
- 38 Torre de Punta Negra (Albuñol)
- 39 Hornabeque, Torre Artillada en Castillo de Baños (Polopos)
- 40 Torre del Castillo de La Rábita (Albuñol)

The district of the fertile plain and mountains of Granada city

- Tower of Deifontes (Deifontes/Cogollos Vega) 01
- Tower of Sierra Elvira (Albolote) 02
- Tower of the Fort of Gabia La Grande (Las Gabias) 03
- Tower of Tranco del Paerón ('Wall Cliff') (Quéntar) 04

The district of Baza

- Tower of the Rosemary Field (Baza) 05
- Capel Tower (Baza) 06
- Tower of the Moor (Caniles) 07
- Tower of the Chapel Hill (Cúllar) 08

The district of Guadix

- Tower of Huélago (Huélago/Darro) 09
- Tower of Guájjar (Fonelas) 10
- Tower of Muros ('Walls') (Fonelas) 11
- Alcázar ('Fortress') Tower (Jérez del Marquesado) 12

The district of the Lecrín Valley

- Tower of Cónchar (Villamena) 13
- Uncle Bayo's Tower (Albuñuelas) 14
- Tower of Marchena (Dúrcal) 15
- Tower of the Castle of the Barley Inn (Los Guájares/El Pinar) 16

The district of the Temple

- Tower of Agrón (Agrón) 17
- Tower of Roma (Chauchina) 18
- Tower of Bordonal (Cijuela) 19
- Tower of Escúznar (Escúznar) 20

The district of The Villages

- Tower of the Rings (Montefrío) 21
- Tower of the Mill (Torre-Cardela) 22
- Farmhouse of the Towers (Colomera) 23
- Tower of Barcinas (Iznalloz) 24

The district of Loja

- Tower of Riofrío ('Cold River') (Loja) 25
- Tower of Agicampe (Loja) 26
- Tower of the Castle of Huétor (Huétor Tájar) 27
- Tower of the Salt Pans (Loja) 28

The district of Alhama

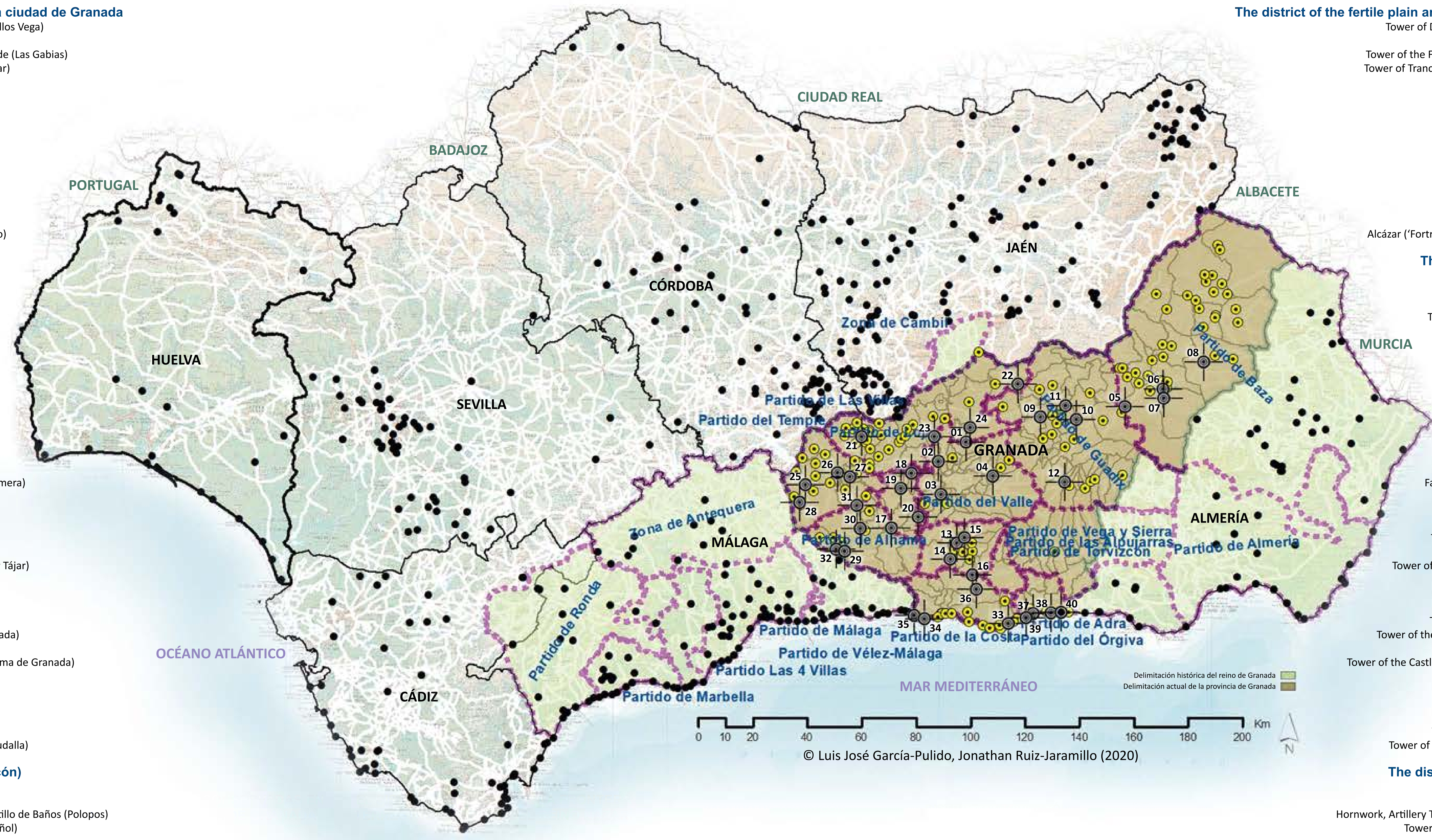
- Tower of Luna (Alhama de Granada) 29
- Tower of the Sunny Slope (Alhama de Granada) 30
- Jota Tower (Alhama de Granada) 31
- Tower of the Castle of Zafarraya (Alhama de Granada) 32

The district of the Coast

- Tower of La Rijana (Gualchos) 33
- Middle Tower (Almuñécar) 34
- Tower of the Great Hill (Almuñécar) 35
- Tower of Ulloa's Castle (Vélez de Benaudalla) 36

The district of Torvizcón (Torbiscón)

- Tower of the Cautor (Polopos) 37
- Tower of the Black End (Albuñol) 38
- Hornwork, Artillery Tower in Castillo de Baños (Polopos) 39
- Tower of the Castle of La Rábita (Albuñol) 40



© Luis José García-Pulido, Jonathan Ruiz-Jaramillo (2020)

Partido de Vega y Sierra de la capital granadina

Ocuparía unas 122.104,038 ha (4,14% del Reino de Granada), abarcando las laderas situadas al noroeste de Sierra Nevada, que, junto a las zonas meridionales de Sierra Arana, orlarían la amplia llanura de la Vega de Granada, hoy ampliamente urbanizada en las inmediaciones de la capital, por donde discurre el curso fluvial del Genil y sus afluentes de cabecera, los ríos Darro, Beiro, Monachil, Dílar y Cubillas.

Correspondería al entorno de la capital del reino nazarí, englobando numerosas alquerías (algunas de las cuales estuvieron fortificadas con una torre) que después han dado lugar a municipios y lugares tales como: Alhendín, Alfacar, Armilla, Atarfe y su anejo Caparacena, Ambroz, Albolote, Víznar, Belicena, Beas, Churriana, Calicasas, Cúllar Vega, Cogollos Vega, Cájar, Cenes de la Vega, Chauchina (que habría incluido al Cortijo de Romilla, al Cortijo de la Paz y parte del Real Soto de Roma, junto al Cortijo de Pedro Ruiz, el Cortijo de Aragón, el Cortijo de Cerrillo y el Cortijo de Caicedo, que posteriormente habrían quedado englobados en el término municipal de Fuente Vaqueros), Dílar, Dúdar, Güéjar Sierra (en el que se encontrarían también el Cortijo de Canales y el Cortijo de Cauchil), Huétor Vega, Gójar, Gabia la Grande, Gabia la Chica, Güevéjar, Huétor Santillán, Híjar Vega, Jun, La Malahá, Maracena, Monachil, Nívar, Otura, Los Ogijares, Peligros, Pinos Genil, Pinos Puente, Pulianas (Pulianas la Alta, Pulianillas y su anejo Deifontes), Purchil y su anejo Purchilejo, Quéntar, La Zubia, Otura y Ogijares.

En este partido se han conservado numerosas estructuras fortificadas asociadas a la Alhambra y a las defensas de la ciudad de Granada. Entre las torres inmediatas a la capital del reino se encontrarían las ocho atalayas siguientes:

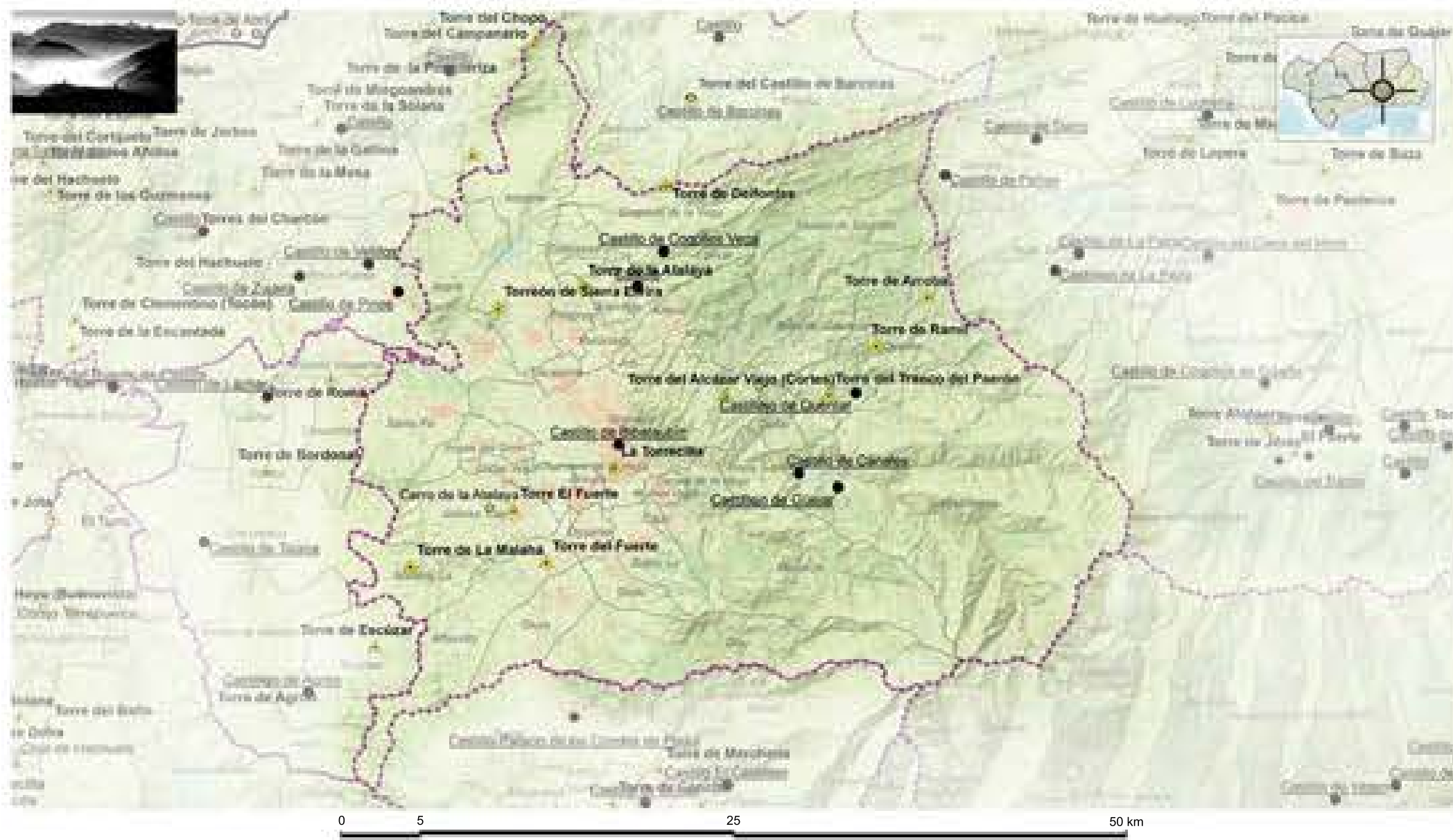
- Torre de la Arroba (Quéntar)
- Torre de Ramil (Quéntar)
- Torre de Deifontes (Deifontes/Cogollos de la Vega)
- Torre del Campanario (Albolote/Colomera)
- Torre del Cerro de la Atalaya (Güevéjar/Peligros)
- Torreón de Sierra Elvira (Albolote)
- La Torrecilla (desaparecida) (Granada)
- Torre de La Malahá (La Malahá)

Entre las torres que habrían pertenecido a una alquería destacan:

- Torre El Fuerte (Alhendín)
 - Torre del Fuerte de Gabia la Grande (Las Gabias)
 - Torre del Tranco del Paerón (Quéntar)
 - Torre de Cortes (Alcázar Viejo) (Granada)
 - Torreón del Lunes (Cájar)
- Además, destacan cinco topónimos vinculados a la existencia de una torre:
- Loma de la Torrecilla, al norte de Güevéjar
 - Cerro Majada de la Torre, al norte de Cogollos de la Vega
 - Cerro de la Atalaya, al oeste de Gabia la Grande
 - Alto de las Tres Torres, entre Huétor Santillán, Beas, Dúdar y Granada
 - Cortijo del Torreón, al norte de Güéjar Sierra



Torre de Deifontes | Tower of Deifontes (Deifontes/Cogollos de la Vega)
Torre de Sierra Elvira | Tower of Sierra Elvira (Albolote)



The district of the fertile plain and the mountains of Granada city

This district presumably took up approximately 122,104.038 ha (4.14% of the Kingdom of Granada), extending over the slopes of the northwestern part of the Sierra Nevada, that together with the southern face of the Sierra Arana border with the vast plain of Granada. This is now a widely urbanised area in the vicinity of the capital, crossed by the Genil river and its tributary watersheds, the Darro, Beiro, Monachil, Dílar and Cubillas rivers.

It likely corresponded to the surroundings of the capital of the Nasrid kingdom, encompassing a large number of farmsteads (of which some were fortified with a tower) that were later transformed into municipalities and villages like Alhendín, Alfacar, Armilla, Atarfe and its neighbouring community Caparacena, Ambroz, Albolote, Víznar, Belicena, Beas, Churriana, Calicasas, Cúllar Vega, Cogollos Vega, Cájar, Cenes de la Vega, Chauchina (including the Cortijo de Romilla, the Cortijo de la Paz and part of the Real Soto de Roma, as well as the Cortijo de Pedro Ruiz, the Cortijo de Aragón, the Cortijo de Cerrillo and the Cortijo de Caicedo, later on included in the municipal district of Fuente Vaqueros), Dílar, Dúdar, Güéjar Sierra (with the Cortijo de Canales and the Cortijo de Cauchil), Huétor Vega, Gójar, Gabia la Grande, Gabia la Chica, Güevéjar, Huétor Santillán, Híjar Vega, Jun, La Malahá, Maracena, Monachil, Nívar, Otura, Los Ogíjares, Peligros, Pinos Genil, Pinos Puente, Pulianas (Pulianas la Alta, Pulianillas and the neighbouring Deifontes), Purchil and the nearby Purchilejo, Quéntar, La Zubia, Otura and Ogíjares.

In this district, there are several fortified structures linked to the Alhambra and the defenses of Granada. Among the towers closest to the capital of the kingdom, remains of the eight following watch-towers have been found:

- Tower of the Arroba (Quéntar)
- Tower of Ramil (Quéntar)
- Tower of Deifontes (Cogollos de la Vega/Deifontes)
- Tower of the Belltower (Albolote/Colomera)
- Tower of the Watchtower Hill (Güevéjar/Peligros)
- Tower of Sierra Elvira (Albolote)
- The Little Tower (no remaining structures) (Granada)
- Tower of La Malahá (La Malahá)

Among the towers that belonged to farmsteads, there are remain of the following:

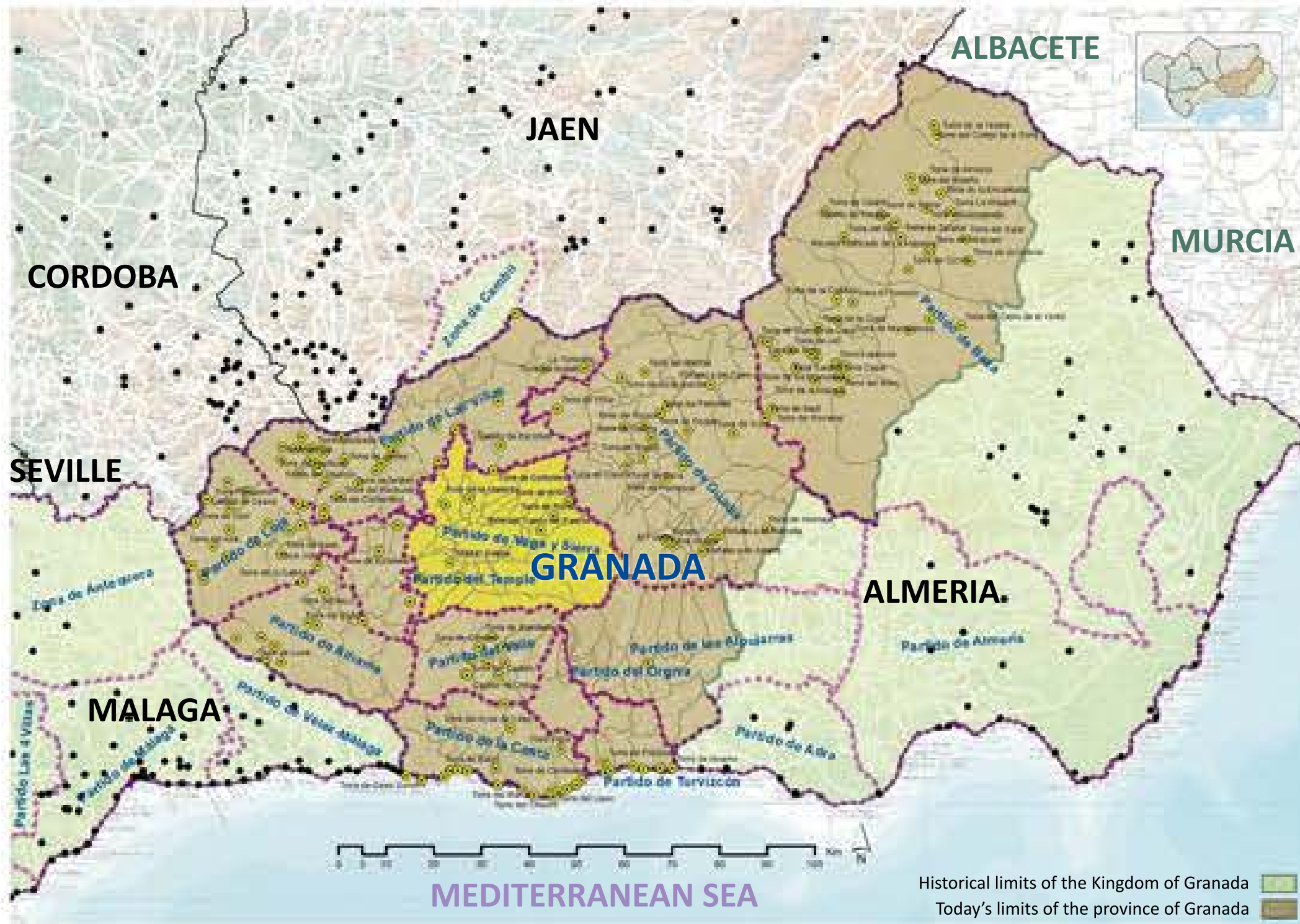
- Tower of The Fort (Alhendín)
- Tower of the Fort of Gabia la Grande (Las Gabias)
- Tranco del Paerón ('Wall Cliff') Tower (Quéntar)
- Tower of Cortes (Alcázar Viejo) (Granada)
- Monday Tower (Cájar)

Furthermore, there are at least five toponyms linked to a tower:

- Loma de la Torrecilla ('Little Tower Hill'), north of Güevéjar
- Cerro Majada de la Torre ('Fold Tower Hill'), north of Cogollos de la Vega
- Cerro de la Atalaya ('Watchtower Hill'), west of Gabia la Grande
- Alto de las Tres Torres ('Peak of the Three Towers'), Huétor Santillán, Beas, Dúdar and Granada
- Cortijo del Torreón ('Farmhouse of the Tower'), north of Güéjar Sierra



Torre del Fuerte de Gabia la Grande | Tower of the Fort of Gabia la Grande (Las Gabias)
 Torre del Tranco del Paerón | Tranco del Paerón ('Cliff Wall') Tower (Quéntar)






Partido de Vega y Sierra
122,104,038 ha
4,14% del Reino de Granada
ORTOFOTOGRAFÍA EN PLANTA DEL ENTORNO DE LA TORRE
0 1 5 10 m



ALZADO ESTE




ALZADO OESTE



SECCIÓN 1-1'



SECCIÓN 2-2'




ALZADO NORTE



ALZADO SUR



SECCIÓN 3-3'



SECCIÓN 4-4'



AXONOMETRÍA
VISTA DESDE EL SUROESTE



AXONOMETRÍA
VISTA DESDE EL SURESTE



AXONOMETRÍA
VISTA DESDE EL NOROESTE



AXONOMETRÍA
VISTA DESDE EL NORESTE



Partido de Vega y Sierra
122.104,038 ha
4,14% del Reino de Granada



ORTOFOTOGRAFÍA EN PLANTA DEL ENTORNO DE LA TORRE



PERSPECTIVA VISTA DESDE EL ESTE



PERSPECTIVA VISTA DESDE EL OESTE



PERSPECTIVA VISTA DESDE EL NORTE



PERSPECTIVA VISTA DESDE EL SUR



ALZADO SUROESTE



ALZADO NOROESTE



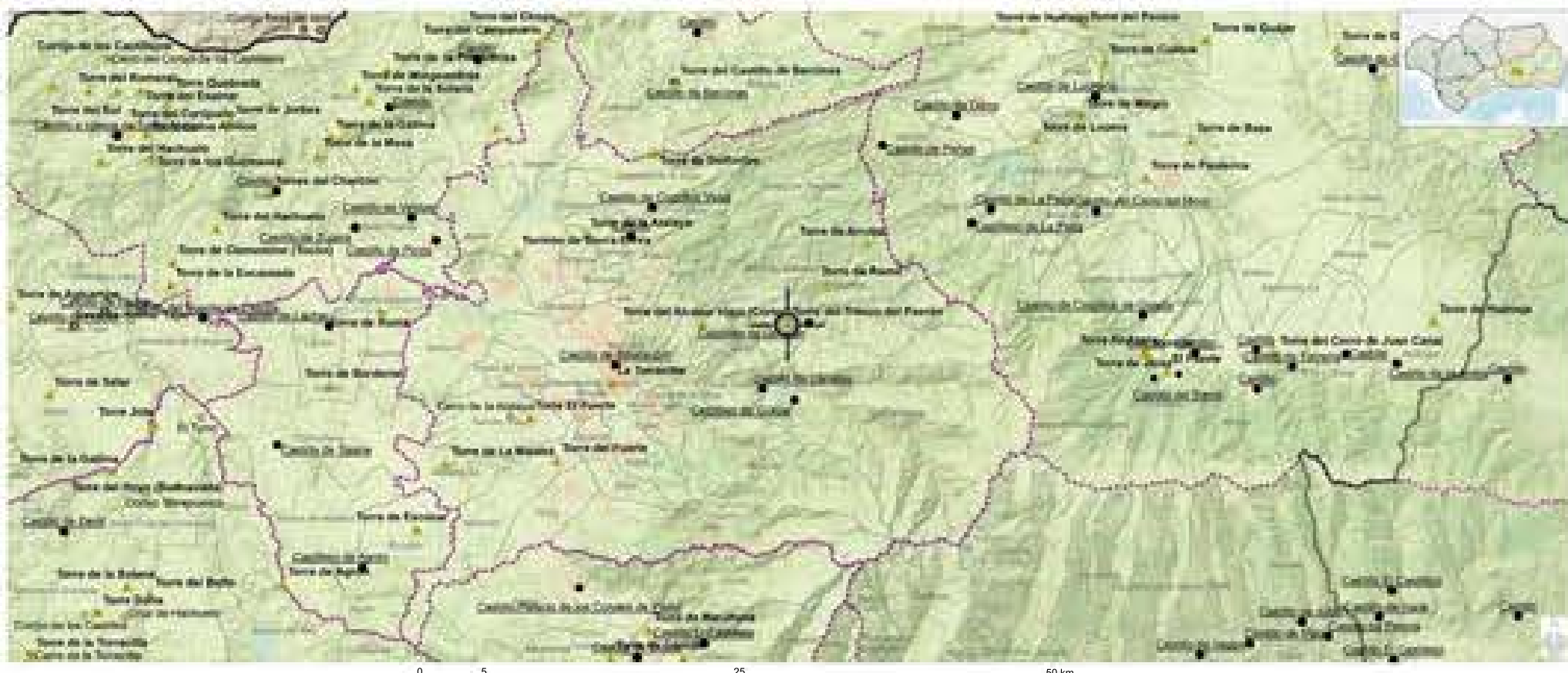
ORTOFOTOGRAFÍA DE LA PLANTA DE CUBIERTA



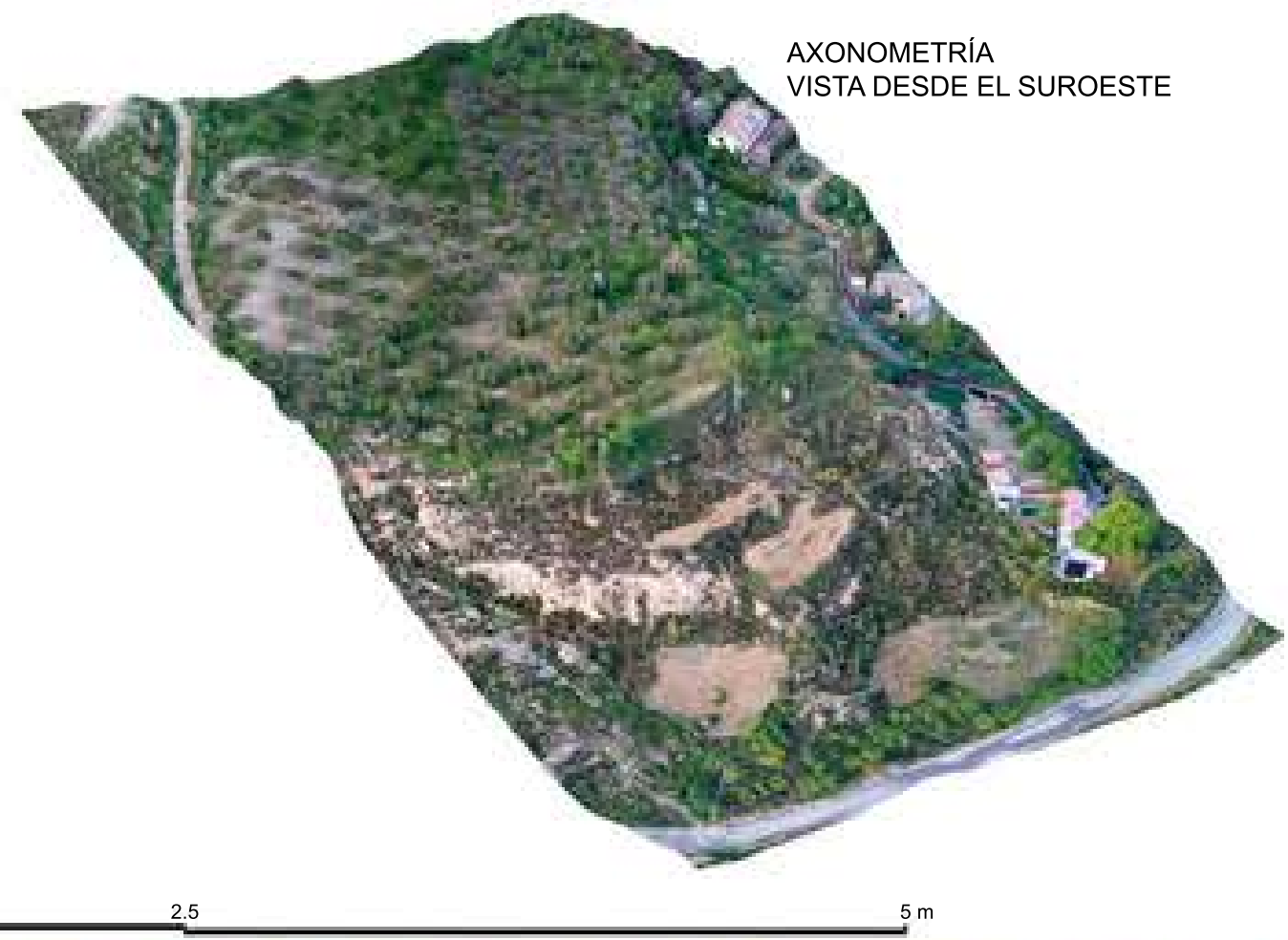
ALZADO NORESTE



ALZADO SURESTE



Partido de Vega y Sierra
122.104,038 ha
4,14% del Reino de Granada



AXONOMETRÍA
VISTA DESDE EL SUROESTE



ALZADO ESTE



ALZADO NORTE




ORTOFOTOGRAFÍA EN PLANTA DEL ENTORNO DE LA TORRE



ORTOFOTOGRAFÍA DE LA PLANTA DE LA TORRE



ALZADO OESTE



ALZADO SUR

The district of Baza

Baza likely took up the largest area of all the districts with its 786,147.148 ha, which corresponds to 26.64% of the Kingdom of Granada, encompassing the Almanzora river valley and other areas that would later be incorporated into the province of Almeria. Historically, the settlements linked to this district were probably Arboleas, Albox, Antas, Aldeire, Alcudia de Guadix, Armuña, Albánchez, Baccares, Velefique (Febeire), Benizalón and its neighbouring community Benamiña, Benalguaciles, Bentafaraz, Benajaumier, Bédar (including the settlements of Serena, Teresa and Cabrera), Baccares, Bayarque, Benamaurel, Benitagla, Chercos, Cobdar de Andarax, Cúllar Baza, Castilleja, Caniles, Castril, Cuevas de Almazora, Cantoria, Fines and Somotín, Freila, Galera, Huércal Vera, Huéscar, Jamil (Jamisit), Lubrín, Lijar, Lúcar, Lucairena de las Torres (or de la Sierra), Laroya, Macael, Mojácar, Olula del Río, Oria, Orce, Purchena, Pataloba, Portilla, Sernes, Serón, Sufli, Sierro, Sorbas, Serena, Tijola, Turre, Tahal, Tahali, Urracal, Vélez Blanco, Vélez Rubio, Zurgena and Zújar.

The province of Granada came to incorporate the municipalities that nowadays constitute the Baza area, namely the district capital and Cuevas del Campo, Freila, Zújar, Cortes de Baza, Castril, Castelléjar, Benamaurel, Galera, Cúllar, Orce, Huéscar, Caniles and Puebla de Don Fadrique.

Of the more than thirty preserved towers in the western sector of this district, which currently belongs to the province of Granada, a dozen are in the municipal area of Baza (compared to the "thousand" mentioned by the chroniclers of the Catholic Monarchs at the time of the siege of the city in 1489). More than twenty are located in the eastern sector, in the province of Almeria:

- Tower of the Rosemary Field (Baza)
- Tower of the Watchtower (Baza)
- Capel Tower (Baza)
- Santiso Tower (Baza)
- Tower of the Fold (Baza)
- Garbín's Tower (Baza), from the Christian siege
- Tower of Bernal Francés' Castle (Baza), id.
- Cepero Hill Tower (Baza)
- Espinosa Tower (Baza)
- Tower of the Cradle (Baza/Zújar)
- Tower of the Moor (Freila)
- Tower of the Tower Plain (Freila)
- Tower of the Channel Hill (Freila)
- Jofí Tower (Zújar)
- The Morrone Tower (Zújar)
- Tower of the Old Chapel (Zújar)
- Tower of the Glen (Cortes de Baza)
- El Torreón Tower (Benamaurel)
- Tower of Castril (Castril)
- King's Tower (Castilléjar)
- Ferrer Tower (Huéscar)
- Tower of the Trumpet Hill (Huéscar)
- Tower of Almorox (Huéscar)
- Dead Man's Tower (Huéscar)
- Tower of the Enchanted (Huéscar)
- Tower La Atalaya (Huéscar)
- Keep Tower (Huéscar)
- Tower Farmhouse (P. de D. Fadrique)
- Tower of the Gypsum Quarry (id.)
- Tower of Salar (Orce)
- Shadowed Tower (Orce)
- Tower of Maciacerrea (Cúllar)
- Tower of the Inn Hill (Cúllar)
- Tower of the Moor (Caniles)

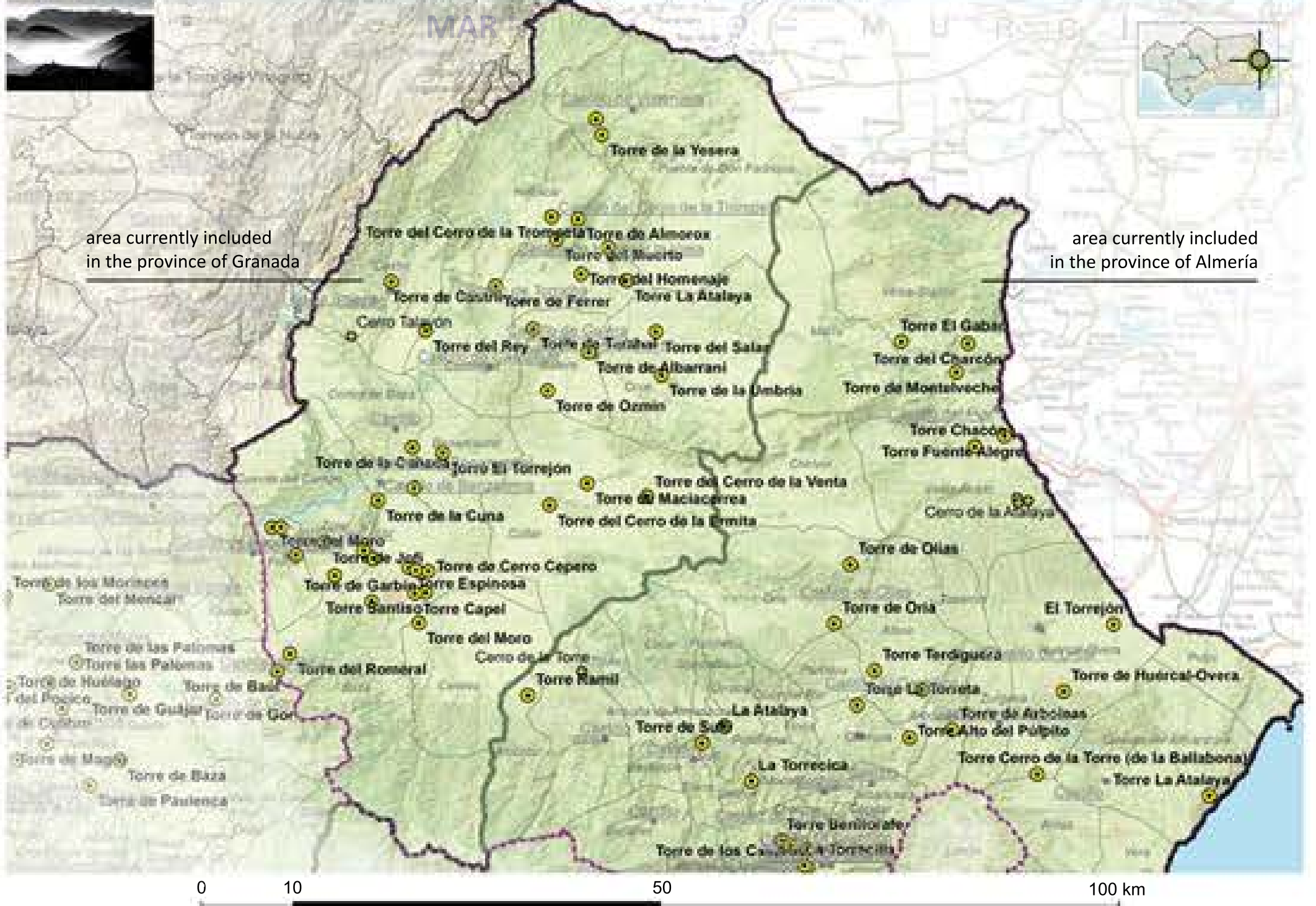
The farmstead towers located in the province of Granada included the following:

- Tower of the Chapel Hill (Cúllar)
- Tower of Baúl (Baza)
- Tower of Luna Caves (Benamaurel)
- Tower of Ozmín (Galera)
- Tower of Tarahal (Galera)
- Tower of Albarrani (Galera)

In the Granada part of the Baza district, a place named Cerro Talayón ('Hill of the Large Watchtower') can be found.



Torre de Capel | Capel Tower (Baza)
Torre del Moro | Tower of the Moor (Caniles)





Partido de Baza
786.147.148 ha
26.64% del Reino de Granada



AXONOMETRÍA
VISTA DESDE EL SURESTE



AXONOMETRÍA
VISTA DESDE EL NORESTE



AXONOMETRÍA
VISTA DESDE EL NOROESTE



AXONOMETRÍA
VISTA DESDE EL SUROESTE

ORTOFOTOGRAFÍA EN PLANTA DEL ENTORNO DE LA TORRE



ALZADO NORTE



ALZADO SUR



ALZADO ESTE



ALZADO OESTE

0 1 5 10 m



ALZADO NORESTE



ORTOFOTOGRAFÍA DE LA PLANTA DE CUBIERTA



ORTOFOTOGRAFÍA DE LA SECCIÓN 1-1'



ORTOFOTOGRAFÍA DE LA SECCIÓN 2-2'




ORTOFOTOGRAFÍA DE LA SECCIÓN 3-3'



ORTOFOTOGRAFÍA DE LA SECCIÓN 4-4'

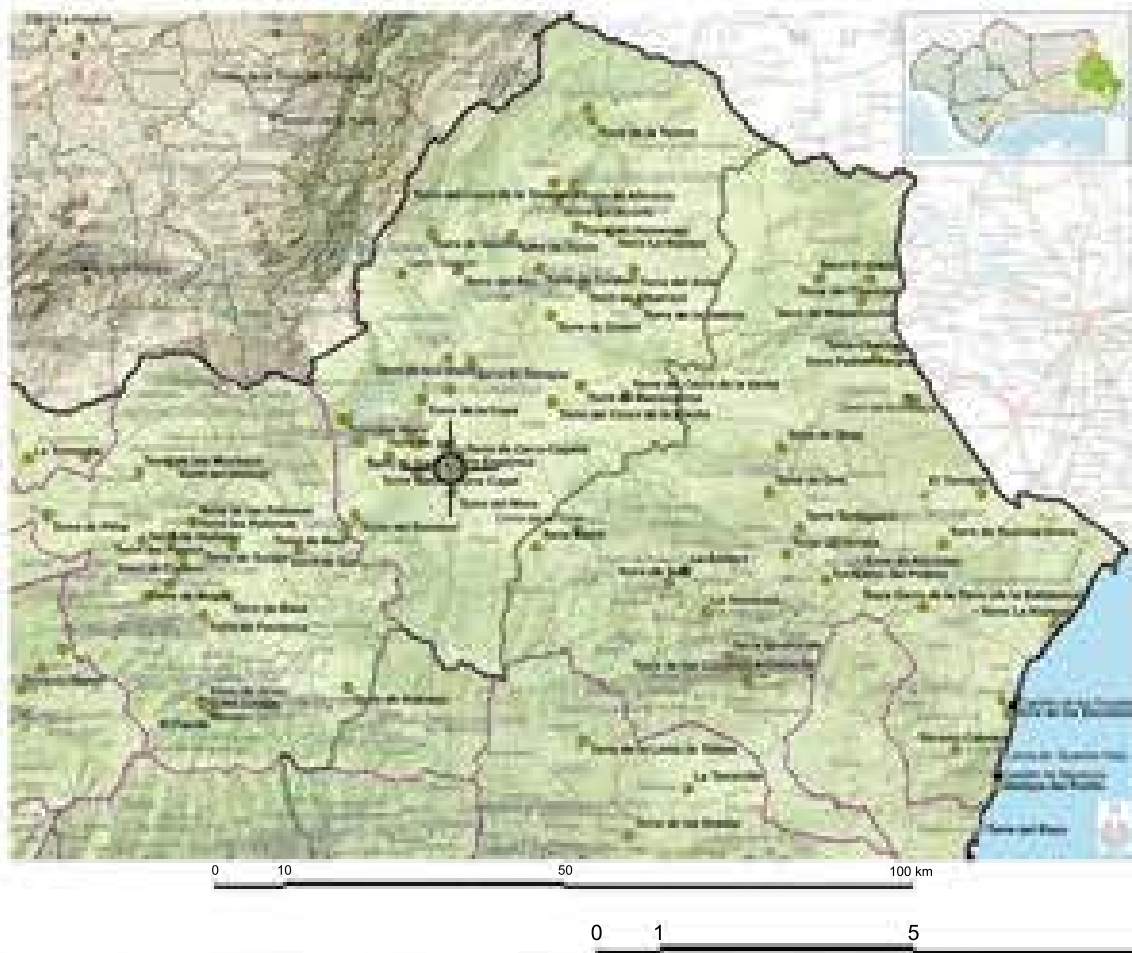
0 1 5 10 m



PLANTA DE LA ESTANCIA INTERIOR



BÓVEDA DE LA ESTANCIA INTERIOR



Partido de Baza
786.147,148 ha
26,64% del Reino de Granada



AXONOMETRÍA
VISTA DESDE EL SUROESTE

0 1 5 10 m



ALZADO ESTE



ALZADO OESTE

0 1 5 10 m



ALZADO NORTE



ALZADO SUR

0 0,5 2,5 5 m



ORTOFOTOGRAFÍA DE LA SECCIÓN 1-1'



ORTOFOTOGRAFÍA DE LA SECCIÓN 2-2'



ALZADO 1



ALZADO 2



ALZADO 3



ALZADO 4



ALZADO 5



ALZADO 6

0 1 5 10 m



ORTOFOTOGRAFÍA EN PLANTA DEL ENTORNO DE LA TORRE



ESTANCIA SUPERIOR



ESTANCIA INFERIOR



BÓVEDA DE LA ESTANCIA INFERIOR




Partido de Baza
786.147,148 ha
26,64% del Reino de Granada



AXONOMETRÍA
VISTA DESDE EL SUROESTE

AXONOMETRÍA
VISTA DESDE EL NOROESTE



ORTOFOTOGRAFÍA EN PLANTA DEL ENTORNO DE LA TORRE



PLANTA DE LA ESTANCIA INTERIOR



BÓVEDA DE LA ESTANCIA INTERIOR



ALZADO ESTE



ALZADO OESTE



SECCIÓN 1-1'



SECCIÓN 2-2'

0 1 5 10 m



ALZADO NORTE



ALZADO SUR



SECCIÓN 3-3'




SECCIÓN 4-4'

1238	1467	1504	1508	1509	1510	1511	1512	1513	1514	1515	1516	1517	1518	1519	1520
DOMINIO ALMOHADE	REYES ISABELENGOS	CARLOS I	FELIPE II	FELIPE III	FELIPE IV	CARLOS V	FELIPE V	CARLOS VI	CARLOS VII	CARLOS VIII	CARLOS IX	CARLOS X	CARLOS XI	CARLOS XII	CARLOS XIII
1300	1350	1400	1450	1500	1550	1600	1650	1700	1750	1800	1850	1900	1950	2000	



Partido de Baza
 786.147,148 ha
 26,64% del Reino de Granada

AXONOMETRÍA
 VISTA DESDE EL NORESTE



ALZADO ESTE

ALZADO OESTE

ALZADO NORTE

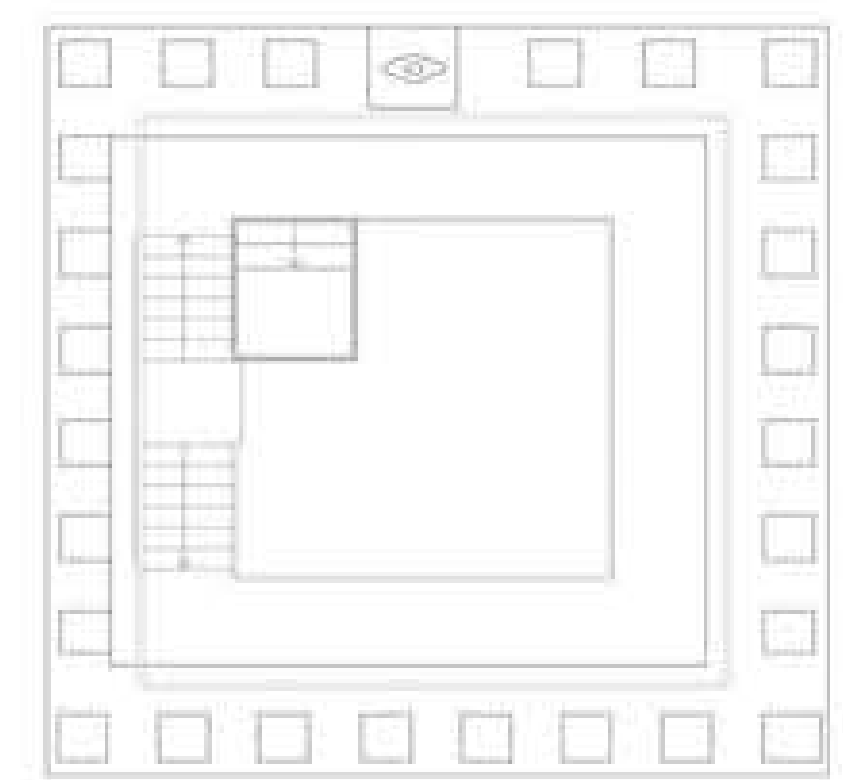
ALZADO SUR

ORTOFOTOGRAFÍA EN PLANTA DEL ENTORNO DE LA TORRE


0 1 5 10 m



ORTOFOTOGRAFÍA DE LA PLANTA DE CUBIERTA



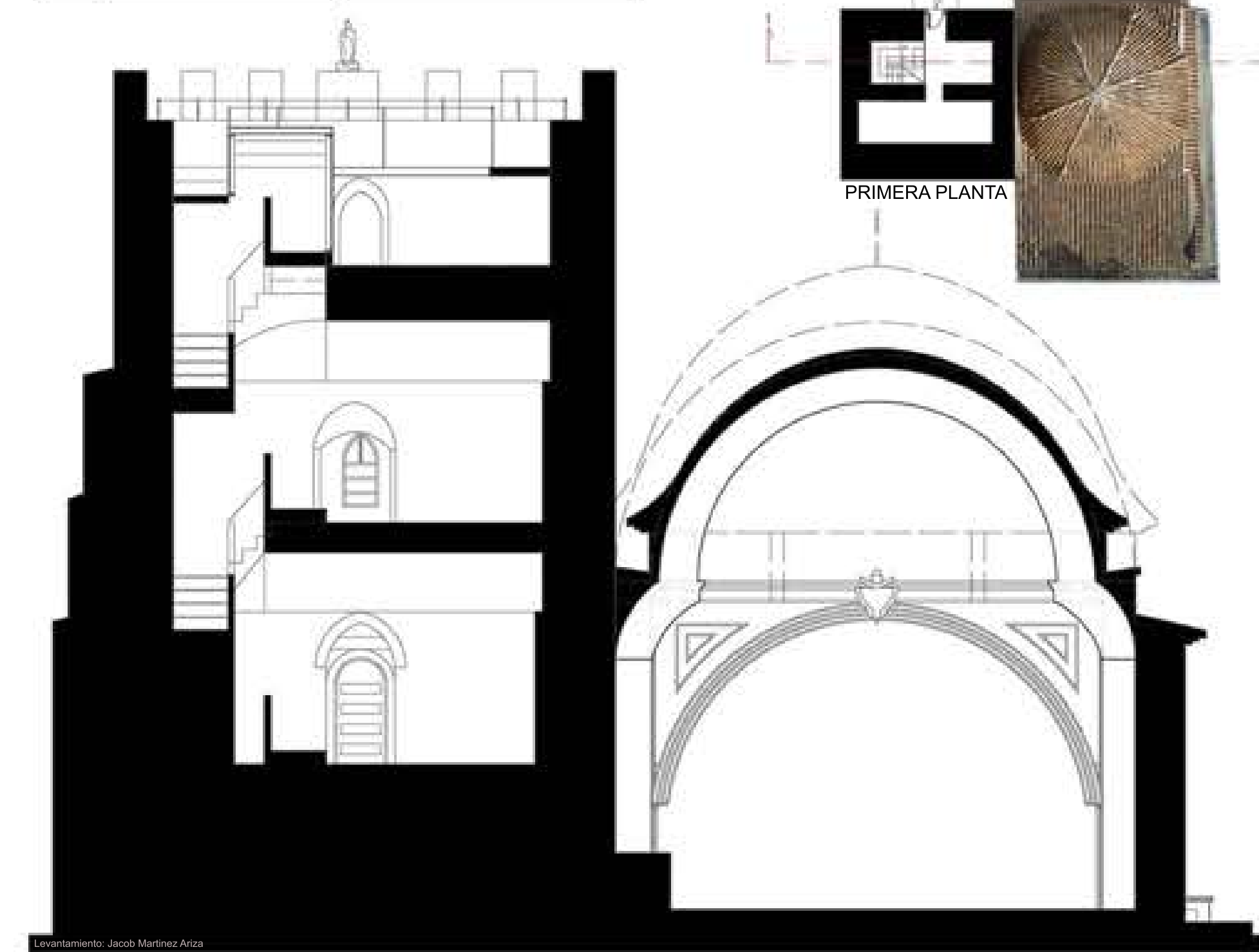
PLANTA DE CUBIERTA DE LA TORRE



Levantamiento: María Garrido Cárdenas

TERCERA PLANTA

0 1 5 10 m



PRIMERA PLANTA

SECCIÓN LONGITUDINAL 1-1'

Levantamiento: Jacob Martínez Ariza

Partido de Guadix

Correspondería al otro gran altiplano situado entre el de Baza y el de Granada, ocupando 261.640,141 ha (8,87% del Reino de Granada), incluyendo en él al Marquesado del Cenete. Habría estado compuesto por las siguientes poblaciones principales: Abla, Abrucena, Albuñán, Alcudiva de Guadix, Aldeire, Alquife, Beas de Guadix, Cogollos de Guadix, Cortes de Guadix, Dólar, Esfiliana, Ferreira, Gor, Graena, La Calahorra, Paulenca, Zalabí, Ziguera, Huéneja, Marchal, La Peza y Cortijo de Diezma, Purullena y Jérez del Marquesado.

Actualmente incluye los términos municipales de Guadix, Píñar, Morelábor, Gobernador, Pedro Martínez, Huélago, Alamedilla, Dehesas de Guadix, Alicún de Ortega, Villanueva de las Torres, Gorafe, Gor, Valle del Zalabí, Dólar, Huéneja, Ferreira, La Calahorra, Aldeire, Lanteira, Alquife, Jerez del Marquesado, Albuñán, Lugros, Cogollos de Guadix, Polícar, Beas de Guadix, La Peza, Marchal, Cortes y Graena, Purullena, Diezma, Darro y Píñar en la provincia de Granada, así como Fiñana, Abrucena, Abla y Las Tres Villas en la de Almería.

En él se encontrarían las siguientes catorce atalayas medievales:

- Torre de Píñar (Píñar)
- Torre de Huélago (Huélago/Darro)
- Torre de las Palomas (Fonelas)
- Torre del Pocico (Fonelas)
- Torre de Guájar (Fonelas)
- Torre de Magrú (Purullena)
- Torre de Culibre (Purullena)
- Torre de Baza (Guadix)
- Torre de los Moriscos (Pedro Martínez)
- Torre del Mencal (Pedro Martínez)
- Torre de Gor (Gor)
- Torre de Huéneja (Huéneja)
- Torre de Lopera (Cortes y Graena)
- Torre del Cerro de Juan Canal (La Calahorra)

Además, habrían existido al menos las siguientes seis torres de alquería:

- Torre de Paulenca (Guadix)
- El Fuerte (Lanteira)
- Torre Alcázar (Jérez del Marquesado)
- Torre de Jérez (Jérez del Marquesado)
- Torreón de Jérez del Marquesado
- Torre de Muros (Fonelas)

Entre la toponimia se podría destacar la del municipio Villanueva de las Torres.



Torre de Guájar | Tower of Guájar (Fonelas)

Torre Alcázar | Alcázar ('Fortress') Tower (Jérez del Marquesado)

The district of Guadix

This district corresponds approximately to the other large plateau located between Baza and Granada, occupying 261,640.141 ha (8.87% of the Kingdom of Granada), including the Marquesado of Cenete. It would have comprised the following main settlements: Abla, Abrucena, Albuñán, Alcudiva de Guadix, Aldeire, Alquife, Beas de Guadix, Cogollos de Guadix, Cortes de Guadix, Dólar, Esfiliana, Ferreira, Gor, Graena, La Calahorra, Paulenca, Zalabí, Ziguera, Huéneja, Marchal, La Peza and Cortijo de Diezma, Purullena and Jérez del Marquesado.

It currently includes the municipalities of Guadix, Píñar, Morelábor, Gobernador, Pedro Martínez, Huélago, Alamedilla, Dehesas de Guadix, Alicún de Ortega, Villanueva de las Torres, Gorafe, Gor, Valle del Zalabí, Dólar, Huéneja, Ferreira, La Calahorra, Aldeire, Lanteira, Alquife, Jerez del Marquesado, Albuñán, Lugros, Cogollos de Guadix, Polícar, Beas de Guadix, La Peza, Marchal, Cortes and Graena, Purullena, Diezma, Darro and Píñar in the province of Granada, as well as Fiñana, Abrucena, Abla and Las Tres Villas in the province of Almería.

The following thirteen medieval watchtowers can be found in this district:

- Tower of Píñar (Píñar)
- Tower of Huélago (Huélago/Darro)
- Tower of the Pigeons (Fonelas)
- Tower of the Little Well (Fonelas)
- Tower of Guájar (Fonelas)
- Tower of Magrú (Purullena)
- Tower of Culibre (Purullena)
- Tower of Baza (Guadix)
- Tower of the Moriscos (Pedro Martínez)
- Tower of the Mencal (Pedro Martínez)
- Tower of Gor (Gor)
- Tower of Huéneja (Huéneja)
- Tower of Lopera (Cortes y Graena)
- Tower of Juan Canal's Hill (La Calahorra)

In addition, at least six farmstead towers existed:

- Tower of Paulenca (Guadix)
- The Fort (Lanteira)
- Alcázar Tower (Jérez del Marquesado)
- Tower of Jérez (Jérez del Marquesado)
- Torreón of Jérez del Marquesado
- Tower of Muros (Fonelas)

Among the names of places related to towers in this district, Villanueva de las Torres ('New Village of the Towers') stands out.



SUBVENCIONES PARA PROMOVER LA CULTURA DE DEFENSA 2020

Proyecto I+D+i de Excelencia del Ministerio de Ciencia, Innovación y Universidades: "Las atalayas que defendieron al reino nazarí de Granada: análisis y documentación científica (NAZALAYA)", (HAR 2016 - 79689 - P), dirigido por: **LA TORRES CONSERVADAS EN LA PROVINCIA DE GRANADA** EL SISTEMA DEFENSIVO DE LA FRONTERA TERRESTRE Y LITORAL DEL REINO NAZARÍ

Nº PROYECTO: 130-22740

Luis José García Pulido y Jonathan Ruiz Jaramillo



Partido de Guadix
261.640,141 ha
8,87% del Reino de Granada



AXONOMETRÍA
VISTA DESDE EL SURESTE



AXONOMETRÍA
VISTA DESDE EL NORESTE



AXONOMETRÍA
VISTA DESDE EL NOROESTE



AXONOMETRÍA
VISTA DESDE EL SUROESTE

ORTOFOTOGRAFÍA EN PLANTA DEL ENTORNO DE LA TORRE



ALZADO ESTE



ALZADO OESTE

0 0,5 2,5 5 m



ALZADO NORTE



ALZADO SUR



Partido de Guadix
 261.640,141 ha
 8,87% del Reino de Granada

AXONOMETRÍA
 VISTA DESDE EL SURESTE




AXONOMETRÍA
 VISTA DESDE EL NORESTE



AXONOMETRÍA
 VISTA DESDE EL NOROESTE



AXONOMETRÍA
 VISTA DESDE EL SUROESTE



ALZADO ESTE



ALZADO OESTE



ALZADO NORTE



ALZADO SUR



PLANTA DE CUBIERTA



ORTOFOTOGRAFÍA EN PLANTA DEL ENTORNO DE LA TORRE



AXONOMETRÍA
 VISTA DESDE EL SURESTE



AXONOMETRÍA
 VISTA DESDE EL NORESTE








AXONOMETRÍA
 VISTA DESDE EL NOROESTE

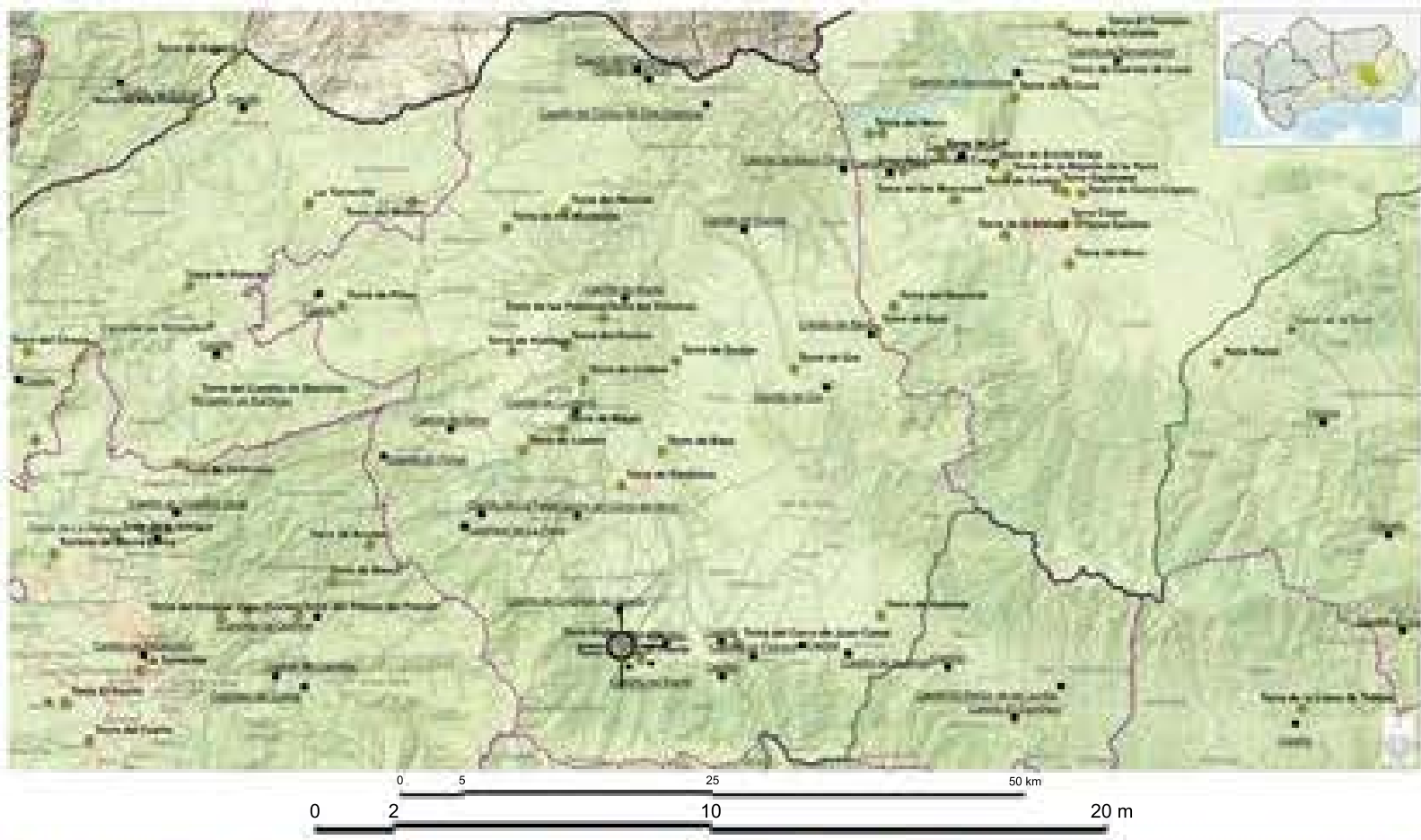


AXONOMETRÍA
 VISTA DESDE EL SUROESTE



Partido de Guadix
261.640,141 ha
8,87% del Reino de Granada





Partido de Guadix
 261.640,141 ha
 8,87% del
 Reino de
 Granada



AXONOMETRÍA
 VISTA DESDE EL SURESTE



AXONOMETRÍA
 VISTA DESDE EL NORESTE



AXONOMETRÍA
 VISTA DESDE EL NOROESTE



AXONOMETRÍA
 VISTA DESDE EL SUROESTE



ALZADO ESTE



ALZADO OESTE



ORTOFOTOGRAFÍA EN PLANTA DEL ENTORNO DE LA TORRE



ORTOFOTOGRAFÍA DE LA PLANTA DE CUBIERTA ORIENTADA AL NORTE



ALZADO NORTE



ALZADO SUR

Partido del Valle de Lecrín

Estaría articulado en torno al río Dúrcal y a sus afluentes, procedentes de las estribaciones más occidentales de Sierra Nevada, así como por los cursos fluviales de la cara norte de la Sierra de la Almirajara. Abarcaría una superficie de 52.129,901 ha, lo que apenas correspondería al 1,77% del Reino de Granada. En este distrito también se incluía una parte de Lanjarón.

Entre las poblaciones que habrían pertenecido a este partido se encontrarían Acequias, Albuñuelas, Béznar, Chite y Talará, Cónchar, Cozvíjar, Dúrcal, Lanjarón, Mondújar, Murchas y Lojuela, Melegís, Nigüelas, Padul, Pinos del Valle (o del Rey), Restábal, Saleres, Tablate e Izbor. En nuestros días estarían incluidos los términos municipales de Albuñuelas, Padul, Villamena, El Valle, El Pinar, Lecrín, Nigüelas, Dúrcal y Lanjarón.

Las cuatro atalayas medievales con evidencias son las siguientes:

- Torre del Castillo (Albuñuelas)
- Torre de Marchal (El Valle)
- Torre de Cónchar (Villamena)
- Torre de Cerro Alto (Lecrín)

Además, se han localizado otras cinco torres que habrían pertenecido a alquerías, cuatro de ellas han tenido continuidad como núcleos de poblamiento:

- Torre de Izbor (El Pinar)
- Torre del Tío Bayo (Albuñuelas)
- Torre de Marchena (Dúrcal)
- Torre de Nigüelas (Nigüelas)
- Torre de Moros (Restábal)

En la Edad Moderna se habría construido el conocido como Castillo de la Venta de la Cebada, situado en el límite de los partidos del Valle de Lecrín y de la Costa.

Como topónimo se podría señalar el Cerro de la Atalaya, al oeste de Padul, nombre que también recibe el promontorio en el que se emplaza la Torre de Marchal.

The district of the Lecrín Valley

This district was located around the Dúrcal river and its tributaries coming from the westernmost foothills of the Sierra Nevada, as well as those on the north face of the Sierra de la Almirajara. It would have covered an area of 52,129.901 ha, which corresponded to just under 1.77% of the Kingdom of Granada. This district also included parts of Lanjarón.

Among the settlements that would have belonged to this district, Acequias, Albuñuelas, Béznar, Chite and Talará, Cónchar, Cozvíjar, Dúrcal, Lanjarón, Mondújar, Murchas and Lojuela, Melegís, Nigüelas, Padul, Pinos del Valle (or 'del Rey'), Restábal, Saleres, Tablate and Izbor can be highlighted. Nowadays, the district also includes the municipalities of Albuñuelas, Padul, Villamena, El Valle, El Pinar, Lecrín, Nigüelas, Dúrcal and Lanjarón.

The remains of the following four medieval watchtowers can still be found in this district:

- Tower of the Castle (Albuñuelas)
- Tower of Marchal (El Valle)
- Tower of Cónchar (Villamena)
- High Hill Tower (Lecrín)

In addition, five other towers that probably belonged to farmsteads have been found, four of which still constitute the centre of settlements:

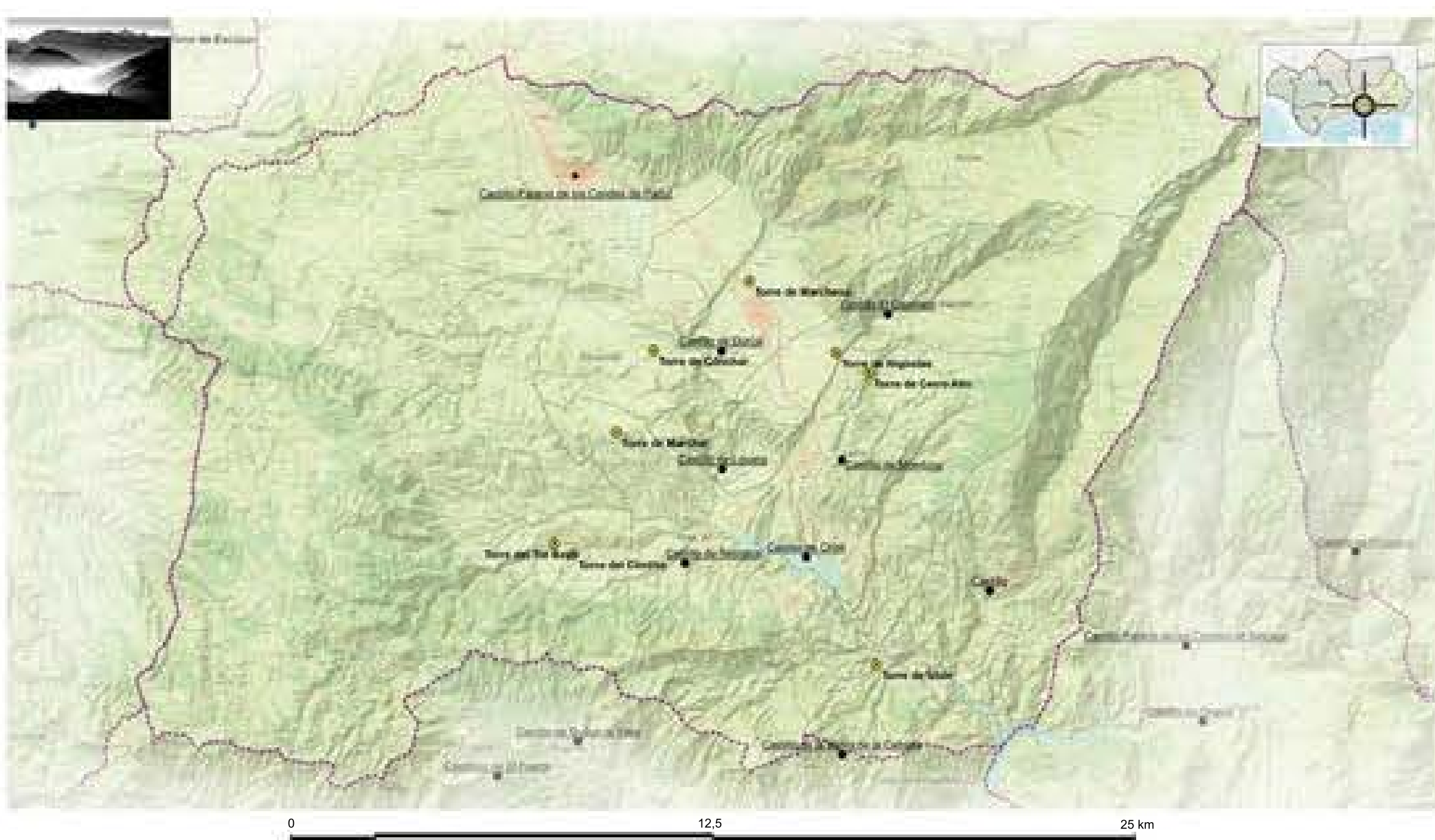
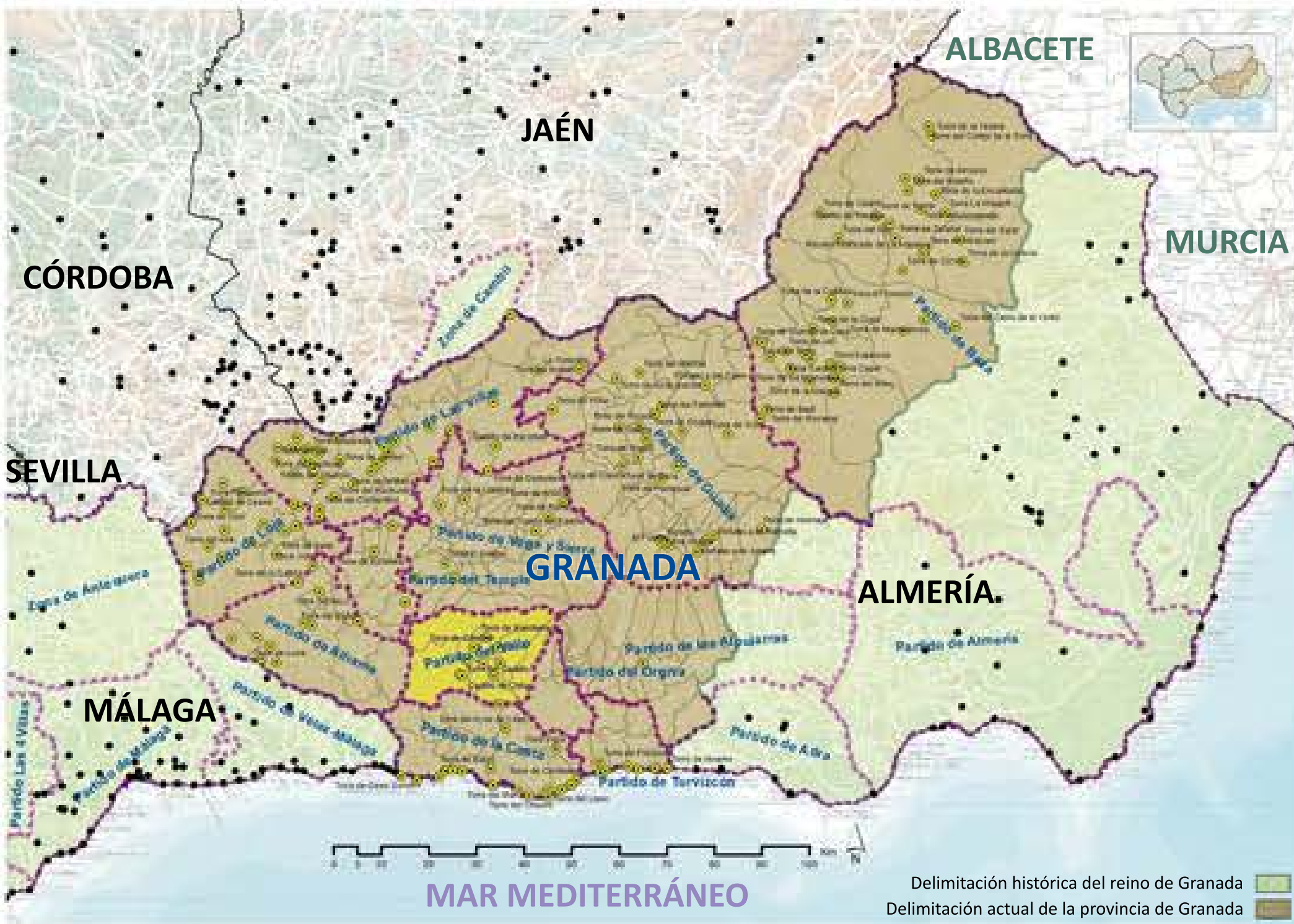
- Tower of Izbor (El Pinar)
- Uncle Bayo's Tower (Albuñuelas)
- Tower of Marchena (Dúrcal)
- Tower of Nigüelas (Nigüelas)
- Tower of the Moors (Restábal)

In the Modern Age, the so-called Castillo de la Venta de la Cebada ('Castle of the Barley Inn') was built on the border of the district of the Lecrín Valley and the district of the Coast.

The toponym Cerro de la Atalaya ('Watchtower Hill'), can be highlighted. It can be found to the west of Padul, and on the hill of the Tower of Marchal.



Torre de Cónchar | Tower of Cónchar (Villamena)
Torre de Marchena | Tower of Marchena (Dúrcal)





Partido del Valle de Lecrín
52.129,901 ha
1,77% del Reino de Granada ORTOFOTOGRAFÍA EN PLANTA DEL ENTORNO DE LA TORRE



0 5 25 50 m



AXONOMETRÍA
VISTA DESDE EL SURESTE



AXONOMETRÍA
VISTA DESDE EL NORESTE



AXONOMETRÍA
VISTA DESDE EL NOROESTE



AXONOMETRÍA
VISTA DESDE EL SUROESTE



ORTOFOTOGRAFÍA DE LA PLANTA DE CUBIERTA



ALZADO ESTE



ALZADO OESTE

0 1 5 10 m



ALZADO NORTE




ALZADO SUR



Partido del Valle de Lecrín
52.129,901 ha
1,77% del Reino de Granada



ORTOFOTOGRAFÍA EN PLANTA DEL ENTORNO DE LA TORRE



AXONOMETRÍA VISTA DESDE EL SURESTE

AXONOMETRÍA VISTA DESDE EL NORESTE

AXONOMETRÍA VISTA DESDE EL NOROESTE

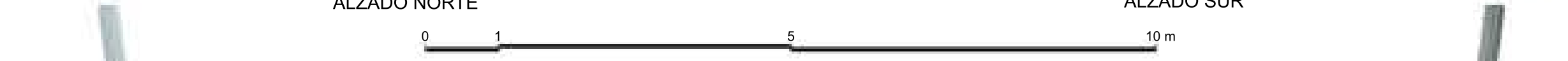
AXONOMETRÍA VISTA DESDE EL SUROESTE



ALZADO NORTE



ALZADO SUR



ALZADO OESTE



ALZADO ESTE



ALZADO INTERIOR NORTE



ALZADO INTERIOR SUR




ALZADO INTERIOR ESTE



ALZADO INTERIOR OESTE



Partido del Valle de Lecrín
52.129,901 ha
1,77% del Reino de Granada



ORTOFOTOGRAFÍA EN PLANTA DEL ENTORNO DE LA TORRE
0 0,5 2,5 5 m



0 5 25 50 m



AXONOMETRÍA
VISTA DESDE EL SUR



AXONOMETRÍA
VISTA DESDE EL ESTE

1200	1400	1500	1600	1700	1800	1900	2000
DOMINIO ALMOHADE	REINO NAZARÍ DE GRANADA	REYES CATÓLICOS	CARLOS I	FELIPE II	FELIPE III	FELIPE IV	CARLOS V
1200	1300	1400	1500	1600	1700	1800	1900

Partido del Temple

Situado al oeste del Partido de la Vega y Sierra de Granada y al este de los Partidos de Loja y Alhama de Granada, tendría una superficie de 31.279,292 ha, tan solo un 1,06% del Reino de Granada. En él estarían contenidos los actuales términos municipales de Chimeneas, Ventas de Huelma, Agrón, Escúzar, Cijuela, Láchar, Pinos Puente, Fuente Vaqueros y Chauchina. En esta comarca no se localizan topónimos asociados a torres, destacando como atalaya la Torre de Agrón, situada en el punto en el que confluyen los términos municipales de Alhama de Granada, Cacín y Arenas del Rey con Agrón. En cuanto a las fortificaciones que estuvieron vinculadas a alquerías, destacan la Torre de Roma (Chauchina), la Torre de Bordonal (Cijuela) y la Torre de Escúzar.

Torre de Roma | Tower of Roma (Chauchina)



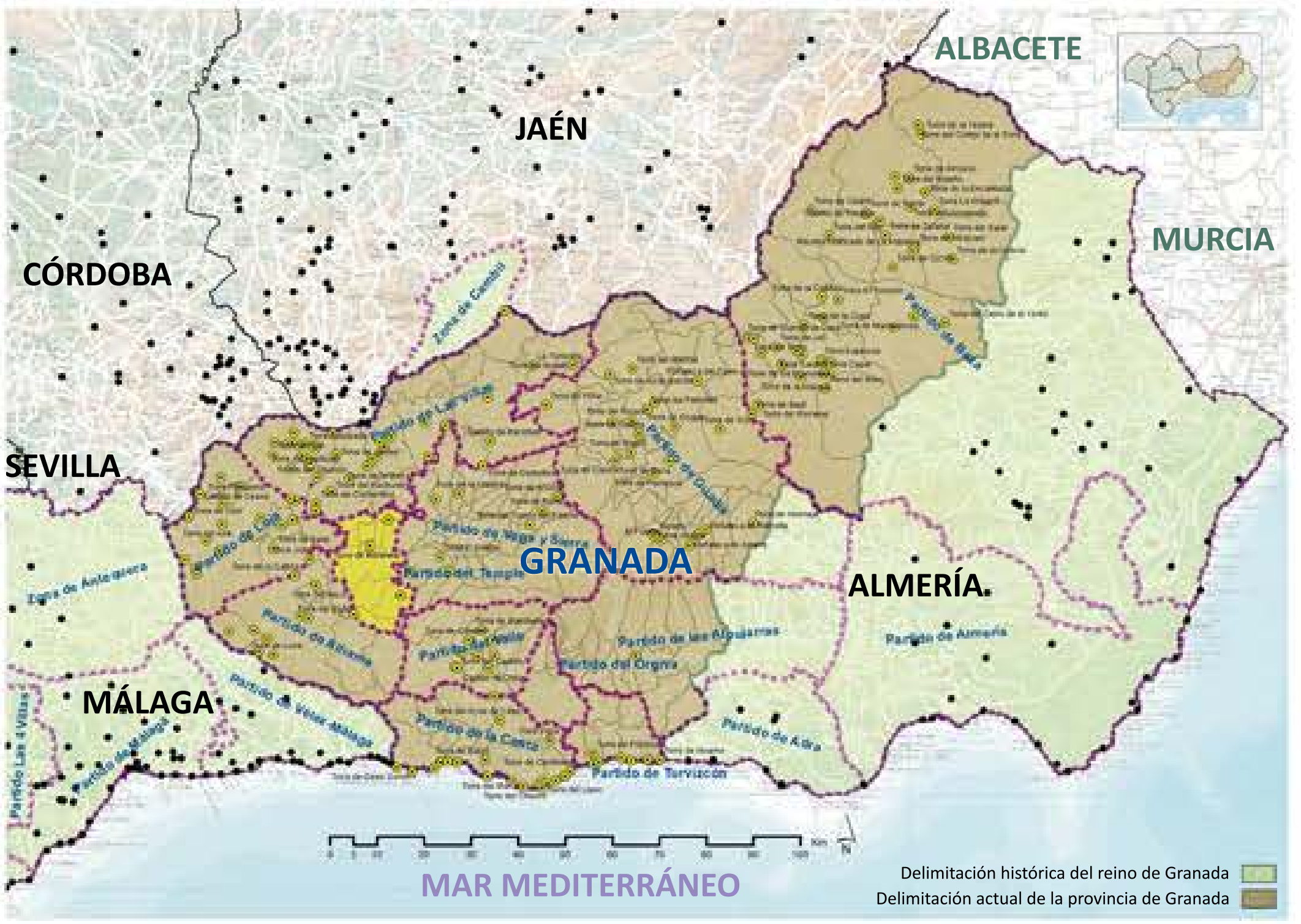
The district of the Temple

Located to the west of the district of Vega y Sierra and to the east of the district of Loja and Alhama de Granada, this district had a surface area of approximately 31,279.292 ha, an equivalent of as little as 1.06% of the Kingdom of Granada. It would have included the current municipalities of Chimeneas, Ventas de Huelma, Agrón, Escúzar, Cijuela, Láchar, Pinos Puente, Fuente Vaqueros and Chauchina. In this area, there are no toponyms associated with towers. The watchtowers of the district include Torre de Agrón, located at the point where the municipalities of Alhama de Granada, Cacín and Arenas del Rey border with Agrón. Among the towers that were linked to farmsteads, there are remains of the Tower of Roma (Chauchina), the Tower of Bordonal (Cijuela) and the Tower of Escúznar.



Torre de Agrón | Tower of Agrón (Agrón)

Torre del Bordonal | Tower of the Bordonal (Cijuela)





Partido del Temple
31.279,292 ha
1,06% del Reino de Granada ORTOFOTOGRAFÍA EN PLANTA DEL ENTORNO DE LA TORRE



0 10 50 100 m



ALZADO ESTE



ALZADO OESTE



ALZADO NORTE



ALZADO SUR

0 0,5 2,5 5 m



ALZADO 1



ALZADO 2



ALZADO 3



ALZADO 4



ALZADO 5



ALZADO 6



AXONOMETRÍA
VISTA DESDE EL SURESTE



AXONOMETRÍA
VISTA DESDE EL NORESTE



AXONOMETRÍA
VISTA DESDE EL NOROESTE



AXONOMETRÍA
VISTA DESDE EL SUROESTE



ORTOFOTOGRAFÍA DE LA PLANTA DE CUBIERTA
0 0,5 2,5 5 m



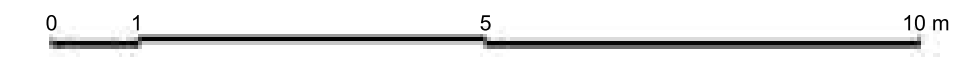
Partido del Temple
31.279,292 ha
1,06% del Reino de Granada



AXONOMETRÍA
VISTA DESDE EL NOROESTE



ALZADO ESTE



ALZADO OESTE



AXONOMETRÍA
VISTA DESDE EL SURESTE



AXONOMETRÍA
VISTA DESDE EL NORESTE

ORTOFOTOGRAFÍA EN PLANTA DEL ENTORNO DE LA TORRE



AXONOMETRÍA
VISTA DESDE EL SUROESTE



ALZADO NORTE



PLANTA DE CUBIERTA



ALZADO SUR




Partido del Temple
31.279,292 ha
1,06% del Reino de Granada

ORTOFOTOGRAFÍA EN PLANTA DEL ENTORNO DE LA TORRE



AXONOMETRÍA
VISTA DESDE EL SUROESTE



AXONOMETRÍA
VISTA DESDE EL NOROESTE

0 1 5 10 m



ORTOFOTOGRAFÍA DE LA PLANTA DE CUBIERTA



AXONOMETRÍA
VISTA DESDE EL SURESTE



AXONOMETRÍA
VISTA DESDE EL NORESTE



ALZADO ESTE



ALZADO OESTE

0 1 5 10 m



ALZADO NORTE



ALZADO SUR

Partido de Las Villas

Correspondería a las villas de la frontera norte del reino nazarí con las provincias de Córdoba y Jaén, a través de las Cordilleras Subbéticas (Sierras de Albayate, de Parapanda, de Madrid, del Trigo, de Montillana, de Lucena...). Ocuparía zonas que, en parte, hoy están englobadas en las comarcas del Poniente Granadino y de los Montes Orientales de Granada. Comprendería 145.038,188 ha (4,92% del Reino de Granada) en los términos municipales de Montefrío, Íllora, Pinos Puente, Moclín, Colomera, Montillana, Benalúa de las Villas, Campotéjar, Iznalloz, Deifontes, Campotéjar, Montejicar, Guadahortuna y Torre-Cardela. Al constituir la primera línea fronteriza con zonas de Priego de Córdoba, Alcalá la Real, Huelma y Cabra de Santo Cristo, se trataría de una franja intensamente fortificada, en la que destacan al menos once torres medievales en el término municipal de Montefrío, cinco atalayas y dos torres de alquería en el de Íllora y cuatro en el de Moclín, de casi una treintena conservadas:

- Torre del Sol (Montefrío)
- Torre de la Cruz de Marco (Montefrío)
- Torre del Romeral (Montefrío)
- Torre de las Cabrerizas (Montefrío)
- Torre de los Castillejos (Montefrío)
- Torre del Espinar (Montefrío)
- Torre del Cortijuelo (Montefrío)
- Torre de los Anillos (Montefrío)
- Torre de los Guzmanes (Montefrío)
- Torre del Hachuelo (Montefrío)
- Torre Quebrada (Montefrío)
- Torre de Jorbes (Íllora)
- Torre de la Encantada (Íllora)
- Torre del Hachuelo (Íllora)
- Torre de la Mesa (Íllora)
- Torre de la Gallina (Íllora/Moclín)
- Torre del Alto de la Torrecilla (Moclín)
- Torre de la Solana (Moclín)
- Torre de Mingoandrés (Moclín)
- Torre de la Porqueriza (Moclín)
- Torre del Chopo (Colomera)
- Torre de Poloria (Iznalloz)
- Torre de Alta Coloma (Montejícar)
- Torre de Gallarín (Montejícar)
- La Torrecilla (Guadahortuna)
- Torre del Molino (Torre-Cardela)

También se han conservado cuatro torres de alquería:

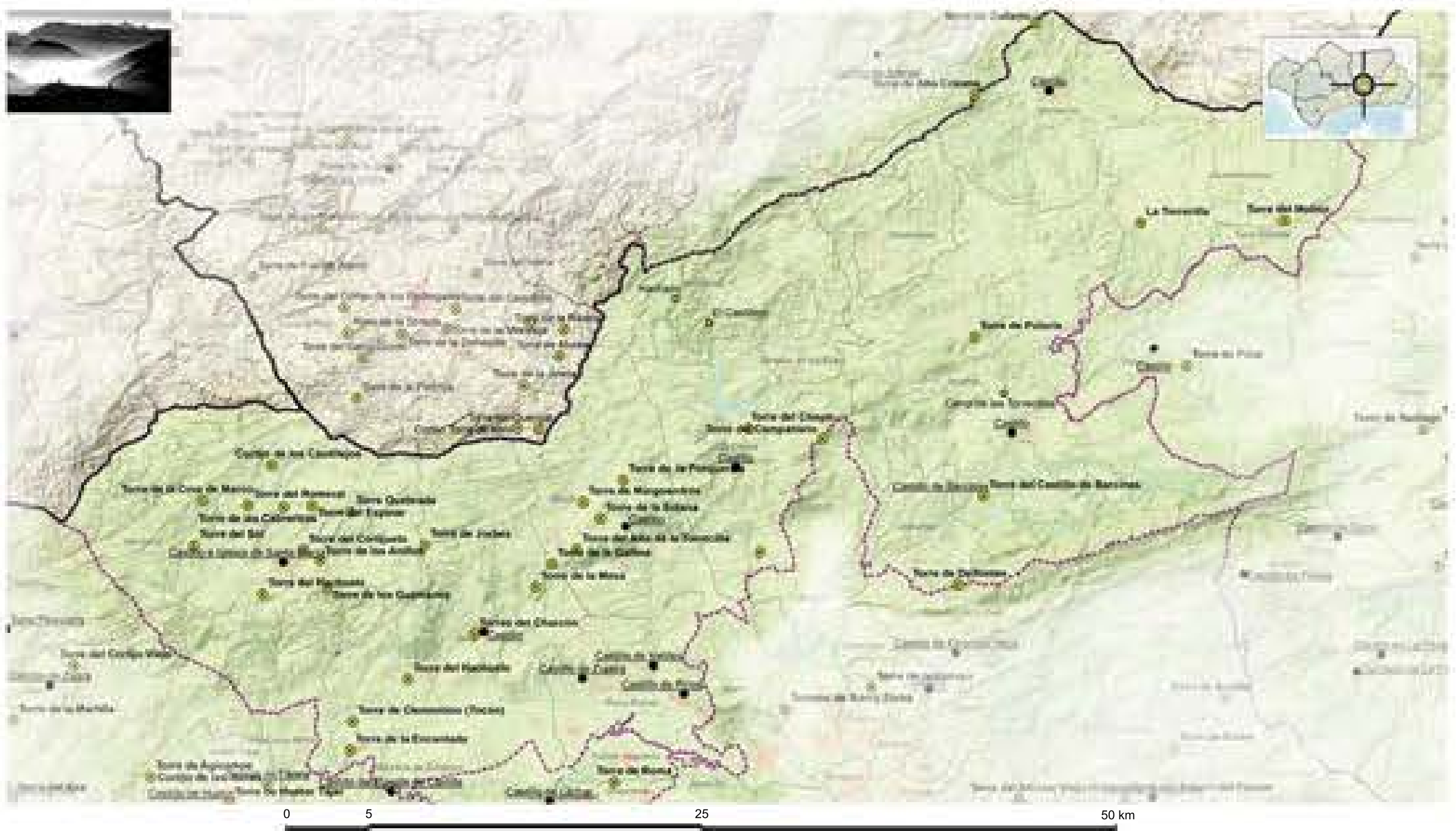
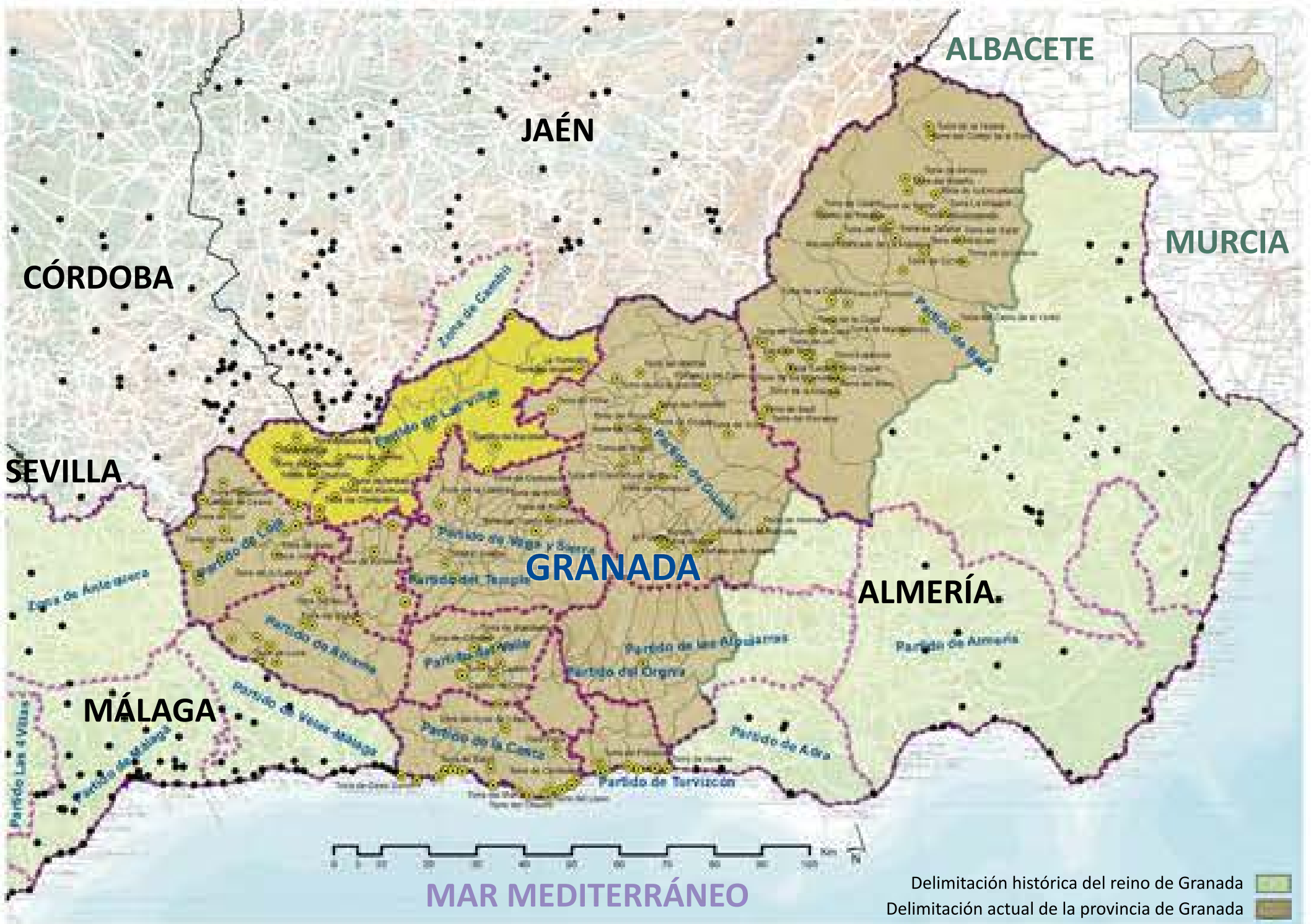
- Torre de Clementino o de Tocón (Íllora)
- Torre del Charcón (Íllora)
- Cortijo de las Torres (Colomera)
- Torre del Castillo de Barcinas (Iznalloz)

Entre los topónimos relativos a torres, también destacan:

- Cortijo de la Torrecilla (Montefrío)
- Cerro de la Torrecilla (Moclín)
- Cerro de las Torrecillas (Iznalloz)
- Cerro Hachazo (Montillana)



Torre de los Anillos | Tower of the Rings (Montefrío)
Torre del Molino | Tower of the Mill (Torre-Cardela)



The district of The Villages

This district would have corresponded to the towns near the Nasrid kingdom's northern border with the provinces of Cordoba and Jaen through the Subbaetic System (Sierra de Albayate, Sierra de Parapanda y Madrid, Sierra del Trigo, Sierra de Montillana, Sierra de Lucena...). This area forms part of the regions known today as Poniente Granadino ('the Western side of Granada') and Montes Orientales ('the Eastern Mountains of Granada'). It would have comprised 145,038.188 ha (4.92% of the Kingdom of Granada) in the municipalities of Montefrío, Íllora, Pinos Puente, Moclín, Colomera, Montillana, Benalúa de las Villas, Campotéjar, Iznalloz, Deifontes, Campotéjar, Montejicar, Guadahortuna and Torre-Cardela. It was an intensely fortified mountain range, as a result of it being the first line of defense with the areas of Priego de Córdoba, Alcalá la Real, Huelma and Cabra de Santo Cristo. In this district, we can mention eleven medieval towers in the municipality of Montefrío, five watchtowers and two farmstead towers in Íllora and four in Moclín, forming nearly a total of thirty preserved structures:

- Tower of the Sun (Montefrío)
- Marco's Cross Tower (Montefrío)
- Tower of the Rosemary Field (Montefrío)
- Tower of the Goat Fold (Montefrío)
- Tower of the Little Castles (Montefrío)
- Tower of Espinar (Montefrío)
- Tower of the Farmhouse (Montefrío)
- Tower of the Rings (Montefrío)
- Guzmanes' Tower (Montefrío)
- Tower of the Small Beacon (Montefrío)
- Broken Tower (Montefrío)
- Tower of Jorbes (Íllora)
- Tower of the Enchanted (Íllora)
- Tower of the Small Beacon (Íllora)
- Tower of the Table (Íllora)
- Tower of the Chicken (Íllora/Moclín)
- Hill of the Little Tower (Moclín)
- Tower of the Sunny Slope (Moclín)
- Mingoandrés' Tower (Moclín)
- Tower of the Pigsty (Moclín)
- Tower of the Poplar (Colomera)
- Tower of Poloria (Iznalloz)
- Tower of Alta Coloma (Montejícar)
- Tower of Gallarín (Montejícar)
- The Little Tower (Guadahortuna)
- Tower of the Mill (Torre-Cardela)

Four farmstead towers have also been preserved:

- Clementino's Tower or Tower of Tocón (Íllora)
- Tower of El Charcón (Íllora)
- Farmhouse of the Towers (Colomera)
- Tower of the Castle of Barcinas (Iznalloz)

Place names related to towers:

- Cortijo de la Torrecilla ('Farmhouse of the Little Tower') (Montefrío); Cerro de la Torrecilla ('Hill of the Little Tower') (Moclín); Cerro de las Torrecillas ('Hill of the Little Towers') (Iznalloz); Cerro Hachazo ('Large Beacon Hill') (Montillana)






Partido de Las Villas
145.038,188 ha
4,92% del Reino de Granada



ORTOFOTOGRAFÍA DE LA PLANTA DE CUBIERTA



ALZADO ESTE



ALZADO OESTE



ALZADO NORTE



ALZADO SUR

0 1 5 10 m

ORTOFOTOGRAFÍA EN PLANTA DEL ENTORNO DE LA TORRE

0 2 10 20 m



AXONOMETRÍA
VISTA DESDE EL SURESTE



AXONOMETRÍA
VISTA DESDE EL NORESTE



AXONOMETRÍA
VISTA DESDE EL SUROESTE



AXONOMETRÍA
VISTA DESDE EL NOROESTE

1200	1400	1600	1800	1900	1901	1902	1903	1904	1905	1906	1907	1908	1909	1910
DOMINIO ALMOHADE	REYES CATÓLICOS	CARLOS I	FELIPE II	FELIPE III	FELIPE IV	CARLOS V	FELIPE V	CARLOS VI	CARLOS VII	CARLOS VIII	CARLOS IX	CARLOS X	CARLOS XI	CARLOS XII
1300	1350	1400	1450	1500	1550	1600	1650	1700	1750	1800	1850	1900	1950	2000



Partido de Las Villas
145.038,188 ha
4,92% del Reino de Granada



ORTOFOTOGRAFÍA EN PLANTA DEL ENTORNO DE LA TORRE




AXONOMETRÍA
VISTA DESDE EL SURESTE

AXONOMETRÍA
VISTA DESDE EL NOROESTE

AXONOMETRÍA
VISTA DESDE EL NORESTE



AXONOMETRÍA
VISTA DESDE EL SUROESTE



ALZADO ESTE

ALZADO OESTE

0 2 10 20 m



ALZADO SUR



ALZADO NORTE



ALZADO SUR

0 2 10 20 m



ALZADO NORTE

0 10 50 100 m



ALZADO OESTE

1200	1400	1500	1600	1700	1800	1900	2000
DOMINIO ALMOHADE	REYES CATÓLICOS	CARLOS I	FELIPE II	FELIPE III	CARLOS V	FELIPE IV	CARLOS II
1300	1350	1400	1450	1500	1550	1600	1650



Partido de Las Villas
145.038,188 ha
4,92% del Reino de Granada



ORTOFOTOGRAFÍA EN PLANTA DEL ENTORNO DE LA TORRE



AXONOMETRÍA
VISTA DESDE EL ESTE



ALZADO ESTE
0 1 5 10 m



ALZADO OESTE



ALZADO NORTE



ALZADO SUR



AXONOMETRÍA
VISTA DESDE EL OESTE



AXONOMETRÍA
VISTA DESDE EL NORTE



AXONOMETRÍA
VISTA DESDE EL SUR



ORTOFOTOGRAFÍA DE LA PLANTA DE CUBIERTA



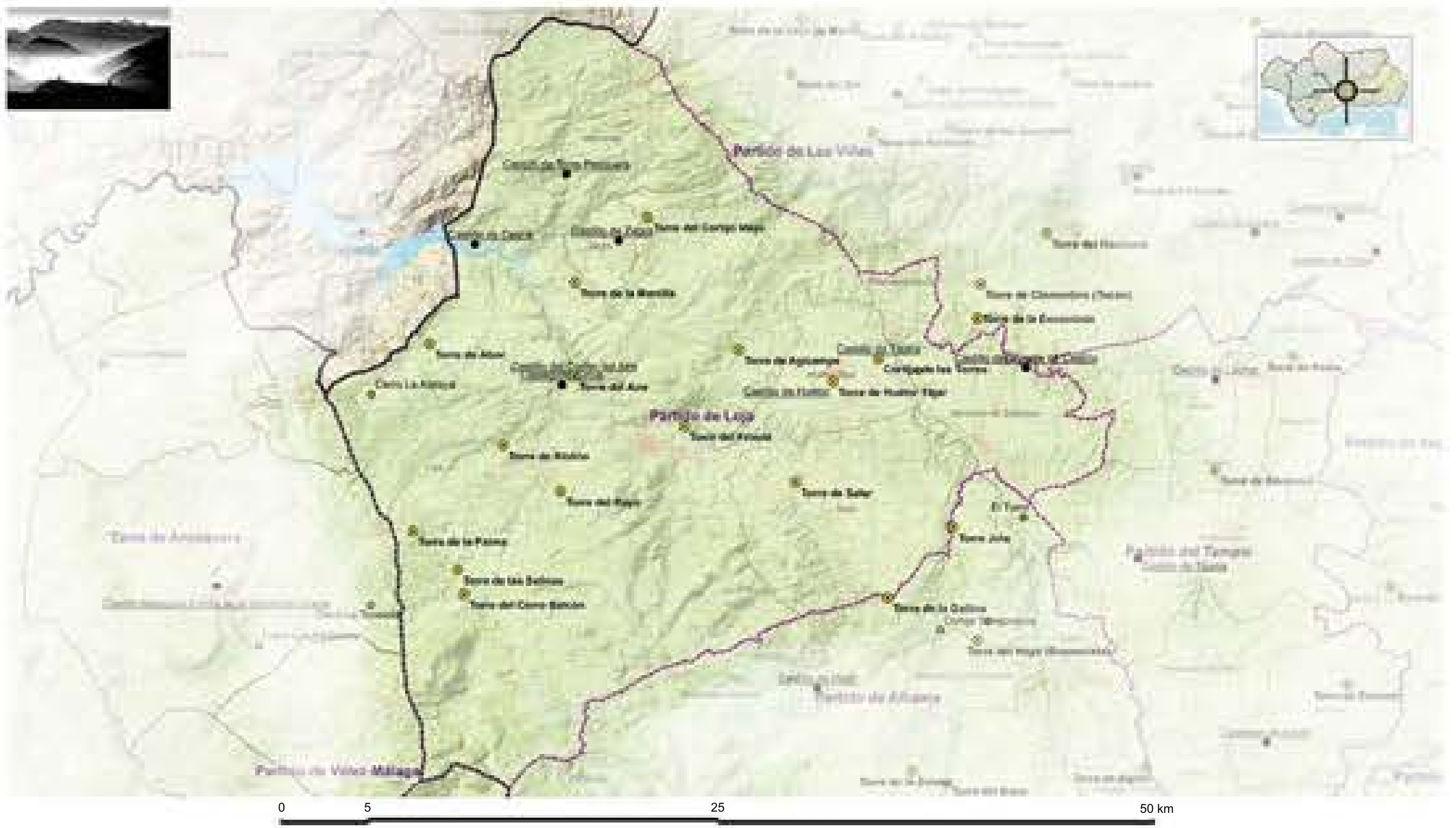
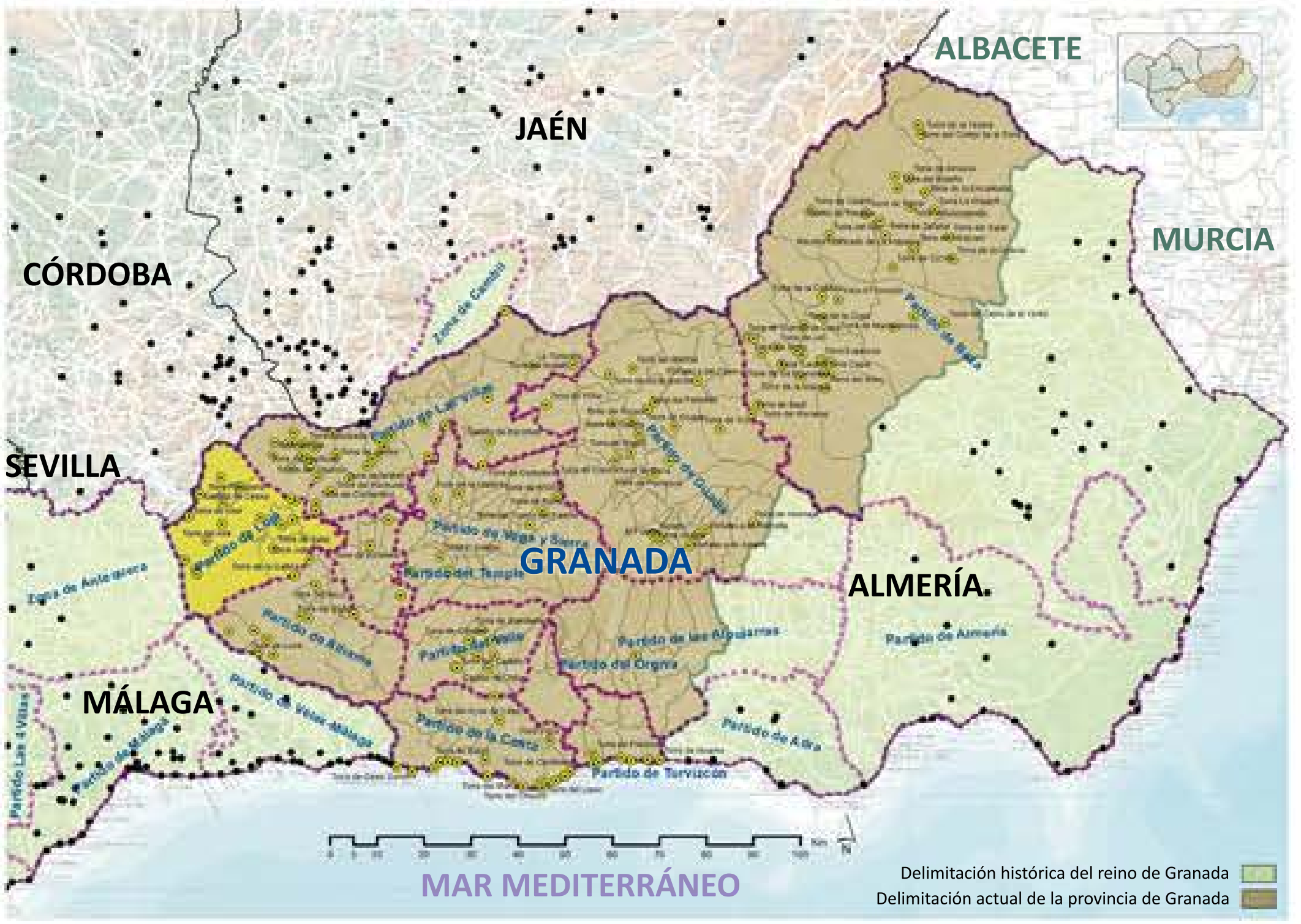
ALZADO ESTE



ALZADO OESTE



ALZADO NORTE



Partido de Loja

Ocupó el área montañosa en torno a esta importante ciudad encajonada en el valle del río Genil, que contó con numerosos manantiales a su alrededor. Abarcaría 73.420,159 ha (2,49% del Reino de Granada) limitados al norte por la Sierra de Albayate en el término municipal de Priego de Córdoba, al oeste por el de Iznájar (también en Córdoba) y el Partido de Antequera, al sur por los Partidos de Vélez-Málaga y Alhama de Granada con el macizo de Sierra Gorda y al este por los Partidos del Temple y Las Villas. Este territorio se encuentra hoy dividido entre los términos municipales de Loja, Salar, Huétor Tájar, Moraleda de Zafayona, Villanueva de Mesía, Zagra y Algarinejo. En él destacan un nutrido número de torres, entre las que se cuentan las ocho siguientes:

- Torre de la Palma (Loja)
- Torre del Cerro Balcón (Loja), desaparecida
- Torre del Rayo (Loja)
- Torre de Riofrío (Loja)
- Torre del Aire (Loja)
- Torre de la Martilla (Loja)
- Torre del Cortijo Viejo (Loja)
- Torre de las Salinas (Loja), los restos podrían ser posteriores a la Edad Media

Se conservan restos de siete torres de alquería en torno al valle del río Genil:

- Torre de Abor o de Campo Agro (Loja)
- Torre del Frontil (Loja)
- Torre de Agicampe (Loja)
- Torre del Castillo de Huétor (Huétor Tájar)
- Cortijo de las Torres (Huétor Tájar)
- Torre de Salar (Salar)
- Torre del Castillo de Pesquera (Algarinejo), podría vincularse a un núcleo de poblamiento en el arroyo de Pesquera

Entre la toponimia que podría hacer alusión a la existencia de torres, destacan las siguientes localizaciones:

- Cerro La Atalaya y Cerro Hacho (Loja)
- Cerro de la Torrecilla (Moraleda de Zafayona)

The district of Loja

This district is a mountainous area around the important city of Loja embedded in the Genil river valley, with numerous springs in the surroundings. It would have covered some 73,420.159 ha (2.49% of the Kingdom of Granada) bounded to the north by the Sierra de Albayate in the municipality of Priego de Córdoba, to the west by Iznájar (also in Córdoba) and the district of Antequera, to the south by the area of Vélez-Málaga and Alhama de Granada with the Sierra Gorda massif and to the east by the districts of Temple and Las Villas. This region is currently divided between the municipalities of Loja, Salar, Huétor Tájar, Moraleda de Zafayona, Villanueva de Mesía, Zagra and Algarinejo. A large number of towers can be found in this district, including the following eight:

- Tower of the Palm (Loja)
- Tower of Cerro Balcón (Loja), disappeared
- Tower of the Lightning (Loja)
- Tower of Riofrío ('Cold River') (Loja)
- Tower of the Air (Loja)
- Tower of Martilla (Loja)
- Tower of the Old Farmhouse (Loja)
- Tower of the Salt Flats (Loja), the remains could be more recent than from the Middle Ages

Remains of seven farmhouse towers preserved around the Genil river valley can be found:

- Tower of Abor or of Campo Agro (Loja)
- Tower of Frontil (Loja)
- Tower of Agicampe (Loja)
- Tower of Huétor (Huétor Tájar)
- Farmhouse of the Towers (Huétor Tájar)
- Tower of Salar (Salar)
- Tower of the Castle of Pesquera (Algarinejo) (linked to a settlement in the Pesquera stream)

Among the names of places associated with towers, the following can be highlighted:

- Cerro La Atalaya ('Watchtower Hill') y Cerro Hacho ('Beacon Hill') (Loja)
- Cerro de la Torrecilla ('Hill of the Little Tower') (Moraleda de Zafayona)

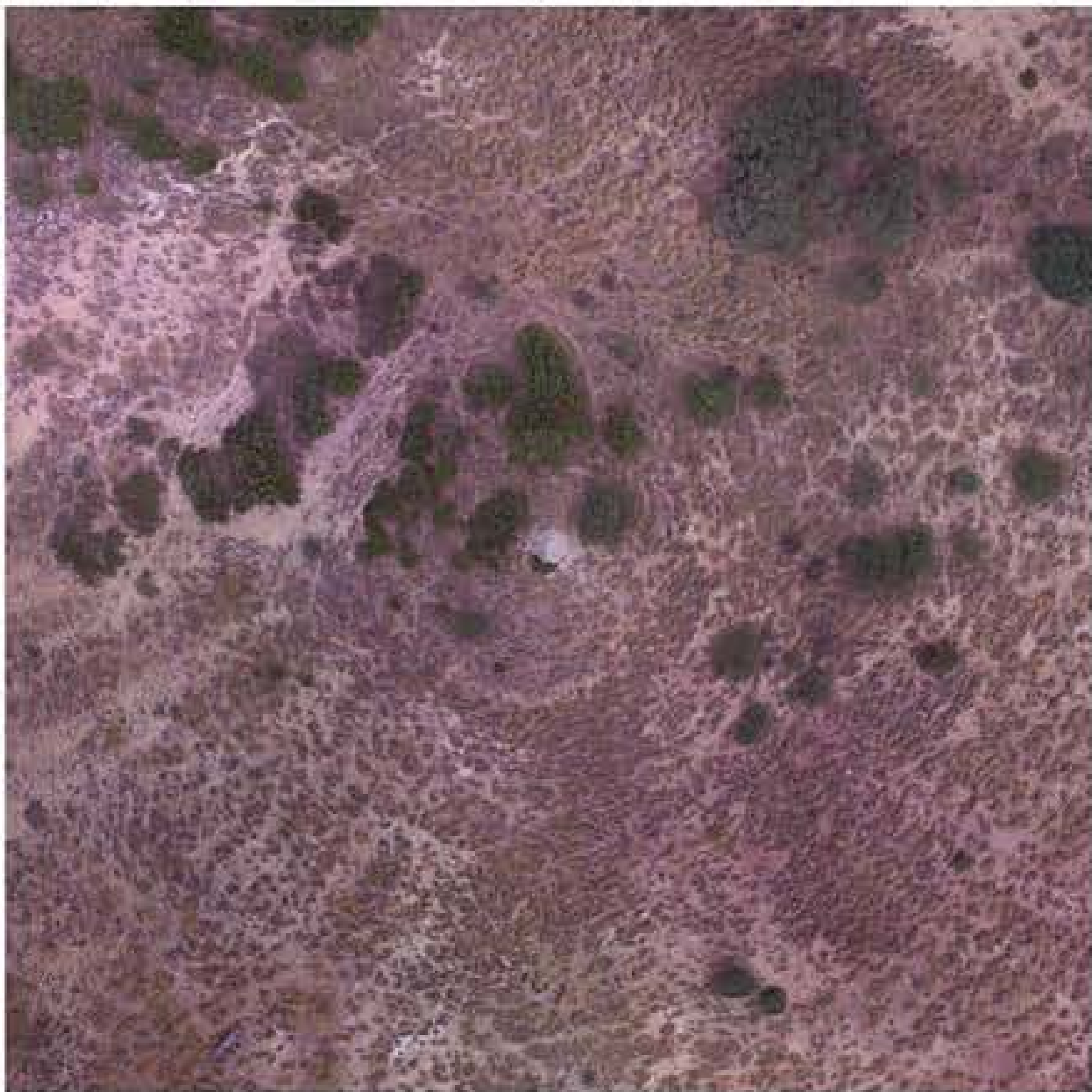


Torre de Agicampe | Tower of Agicampe (Loja)
Torre de Huétor | Tower of Huétor (Huétor Vega)





Partido de Loja
73.420,159 ha
2,49% del Reino de Granada



ORTOFOTOGRAFÍA EN PLANTA DEL ENTORNO DE LA TORRE




ORTOFOTOGRAFÍA DE LA PLANTA DE CUBIERTA



ALZADO ESTE



ALZADO OESTE



AXONOMETRÍA
VISTA DESDE EL SURESTE

AXONOMETRÍA
VISTA DESDE EL NORESTE

AXONOMETRÍA
VISTA DESDE EL NOROESTE

AXONOMETRÍA
VISTA DESDE EL SUROESTE



ALZADO NORTE



ALZADO SUR



Partido de Loja
73.420,159 ha
2,49% del Reino de Granada



AXONOMETRÍA
VISTA DESDE EL SURESTE



AXONOMETRÍA
VISTA DESDE EL NORESTE



AXONOMETRÍA
VISTA DESDE EL NOROESTE




AXONOMETRÍA
VISTA DESDE EL SUROESTE



ALZADO ESTE



ALZADO NORTE



ALZADO OESTE



ALZADO SUR



Partido de Alhama
73.600,8 ha
2,50% del Reino de Granada



ORTOFOTOGRAFÍA EN PLANTA DEL ENTORNO DE LA TORRE



ALZADO SURESTE



ALZADO SUROESTE


AXONOMETRÍA
VISTA DESDE
SURESTE




ALZADO NOROESTE



ALZADO NORESTE



ORTOFOTOGRAFÍA DE LA SECCIÓN 1-1'



ORTOFOTOGRAFÍA DE LA SECCIÓN 2-2'



ORTOFOTOGRAFÍA DE LA SECCIÓN 3-3'



ORTOFOTOGRAFÍA DE LA SECCIÓN 4-4'



Partido de Alhama
73.600,8 ha
2,50% del Reino de Granada
ORTOFOTOGRAFÍA EN PLANTA DEL ENTORNO DE LA TORRE



AXONOMETRÍA
VISTA DESDE EL SURESTE



AXONOMETRÍA
VISTA DESDE EL NORESTE



AXONOMETRÍA
VISTA DESDE EL NOROESTE



ALZADO OESTE

0 1 5 10 m



ALZADO ESTE



ALZADO NORTE



ALZADO SUR

DOMINIO ALMOHADA	1195	1240	1280	1320	1360	1400	1440	1480	1520	1560	1600	1640	1680	1720	1760	1800
	ISABEL I	ISABEL I	ISABEL I	ISABEL I	ISABEL I	ISABEL I	ISABEL I	ISABEL I	ISABEL I	ISABEL I	ISABEL I	ISABEL I	ISABEL I	ISABEL I	ISABEL I	ISABEL I
	1462	1474	1494	1500	1504	1516	1518	1520	1528	1534	1546	1550	1552	1560	1564	1568
	1568	1570	1572	1574	1576	1578	1580	1582	1584	1586	1588	1590	1592	1594	1596	1598




Partido de Alhama
73.600,80 ha
2,50% del Reino de Granada
ORTOFOTOGRAFÍA EN PLANTA DEL ENTORNO DE LA TORRE
0 1 5 10 m



ALZADO OESTE



ALZADO ESTE



ALZADO NORTE



ALZADO SUR



AXONOMETRÍA
VISTA DESDE EL SURESTE



AXONOMETRÍA
VISTA DESDE EL SUROESTE



AXONOMETRÍA
VISTA DESDE EL NORESTE



AXONOMETRÍA
VISTA DESDE EL NOROESTE

Partido de la Costa

En el mismo se incluían las zonas pertenecientes a los distritos de Motril, Salobreña y Almuñécar, desde la costa hasta la cara sur de las Sierra de la Almijara y la Sierra de Lújar, abarcando 59.921,173 ha (2,03% del Reino de Granada) con una línea costera cercana a los 50 km. Históricamente habrían estado integradas las siguientes poblaciones: Almuñécar, Guájar Faragüit, Guájar Fondón, Guájar Alto, Jete, Ítrabo, Lobres, Molvízar, Motril, Otívar, Lentejé, Salobreña y Vélez de Benaudalla. Hoy estaría formado por los términos municipales de Otívar, Almuñécar, Lentejé, Jete, Ítrabo, Molvízar, Salobreña, Los Guájares, Vélez de Benaudalla, Motril, Gualchos y Lújar.

Entre las torres conservadas en este partido que podrían haber tenido un origen medieval estarían:

- Torre del Granizo (Almuñécar)
- Torre de Enmedio (Almuñécar)
- Torre del Cambrón (Almuñécar)
- Torre Vigía de Lújar (Lújar)
- Torre del Azud de Vélez de Benaudalla

De ellas destaca la Torre de La Rijana, que habría estado incluida en un recinto fortificado.

Se ha conservado el topónimo Torrecuevas en Almuñécar.

En cuanto a las defensas construidas en Época Moderna, se han conservado las siguientes:

- Torre del Castillo de los Ulloa (Vélez de Benaudalla)
- Torre de Cerro Gordo (Almuñécar)
- Torre de la Punta de la Mona (Almuñécar)
- Torre de Taramay (Almuñécar)
- Torre del Diablo (Almuñécar)
- Torre del Mar (Motril)
- Torre de Torrenueva (Motril)
- Torre del Chucho (Motril)
- Torre del Llano (Motril)
- Fuerte de Tafalcases (Motril)
- Torre del Zambullón (Gualchos)
- Torre de la Estancia (Gualchos)
- Torre de Cambriles (Gualchos)

The district of the Coast

This district included the areas belonging to Motril, Salobreña, and Almuñécar, from the coast to the south faces of the Sierra de la Almijara and the Sierra de Lújar, covering 59,921.173 ha (2.03% of the Kingdom of Granada) with a coastline of almost 50 km. Historically, the following settlements would have been included: Almuñécar, Guájar Faragüit, Guájar Fondón, Guájar Alto, Jete, Ítrabo, Lobres, Molvízar, Motril, Otívar, Lentejé, Salobreña and Vélez de Benaudalla. Today, it encompasses the municipalities of Otívar, Almuñécar, Lentejé, Jete, Ítrabo, Molvízar, Salobreña, Los Guájares, Vélez de Benaudalla, Motril, Gualchos and Lújar.

The following towers, possibly with medieval origins, are still preserved in this district:

- Tower of the Hail (Almuñécar)
- Middle Tower (Almuñécar)
- Buckthorn Tower (Almuñécar)
- Watchtower of Lújar
- Tower of the Azud of Vélez de Benaudalla

Of the medieval towers found in this district, the Tower of La Rijana, which would have been included in a fortified enclosure, is of special interest.

The toponym Torrecuevas ('Tower of the Caves') can be found in Almuñécar.

As for the defensive structures built in the Modern Era, the following have been preserved:

- Tower of Ulloa's Castle (Vélez de Benaudalla)
- Tower of the Great Hill (Almuñécar)
- Tower of the Monkey Cape (Almuñécar)
- Tower of Taramay (Almuñécar)
- Devil's Tower (Almuñécar)
- Tower of the Sea (Motril)
- Tower of the New Tower (Motril)
- Tower of the Dog (Motril)
- Tower of the Plain (Motril)
- Fort of Tafalcases (Motril)
- Tower of the Plunge (Gualchos)
- Tower of the Coastguard's Hut (Gualchos)
- Tower of Cambriles (Gualchos)



Torre de La Rijana | Tower of La Rijana (Gualchos)
Torre del Cerro Gordo | Tower of Great Hill (Almuñécar)





Partido de la Costa
59.921,173 ha
2,03% del Reino de Granada



ORTOFOTOGRAFÍA EN PLANTA DEL ENTORNO DE LA TORRE



AXONOMETRÍA
VISTA DESDE EL SURESTE



AXONOMETRÍA
VISTA DESDE EL NORESTE



AXONOMETRÍA
VISTA DESDE EL NOROESTE



AXONOMETRÍA
VISTA DESDE EL SUROESTE



ALZADO ESTE



ALZADO OESTE



ALZADO NORTE



ALZADO SUR




ORTOFOTOGRAFÍA DE LA PLANTA DE CUBIERTA



ALZADO ESTE



ALZADO OESTE



ALZADO NORTE




ALZADO SUR



Partido de la Costa
59.921,173 ha
2,03% del Reino de Granada



ORTOFOTOGRAFÍA EN PLANTA DEL ENTORNO DE LA TORRE



AXONOMETRÍA
VISTA DESDE EL SURESTE



ALZADO OESTE



AXONOMETRÍA
VISTA DESDE EL SURESTE



ORTOFOTOGRAFÍA DE LA PLANTA DE CUBIERTA



AXONOMETRÍA
VISTA DESDE EL SUROESTE



ALZADO ESTE



AXONOMETRÍA
VISTA DESDE EL NOROESTE



ALZADO ESTE



ALZADO OESTE




AXONOMETRÍA
VISTA DESDE EL NORESTE



ALZADO SUR



ALZADO NORTE



ALZADO SUR



Partido de la Costa
59.921,173 ha
2,03% del Reino de Granada



ORTOFOTOGRAFÍA EN PLANTA DEL ENTORNO DE LA TORRE



AXONOMETRÍA VISTA DESDE EL SURESTE

AXONOMETRÍA VISTA DESDE EL NORESTE

AXONOMETRÍA VISTA DESDE EL NOROESTE

AXONOMETRÍA VISTA DESDE EL SUROESTE



ORTOFOTOGRAFÍA DE LA PLANTA DE CUBIERTA



ALZADO ESTE



ALZADO OESTE



ALZADO NORTE




ALZADO SUR

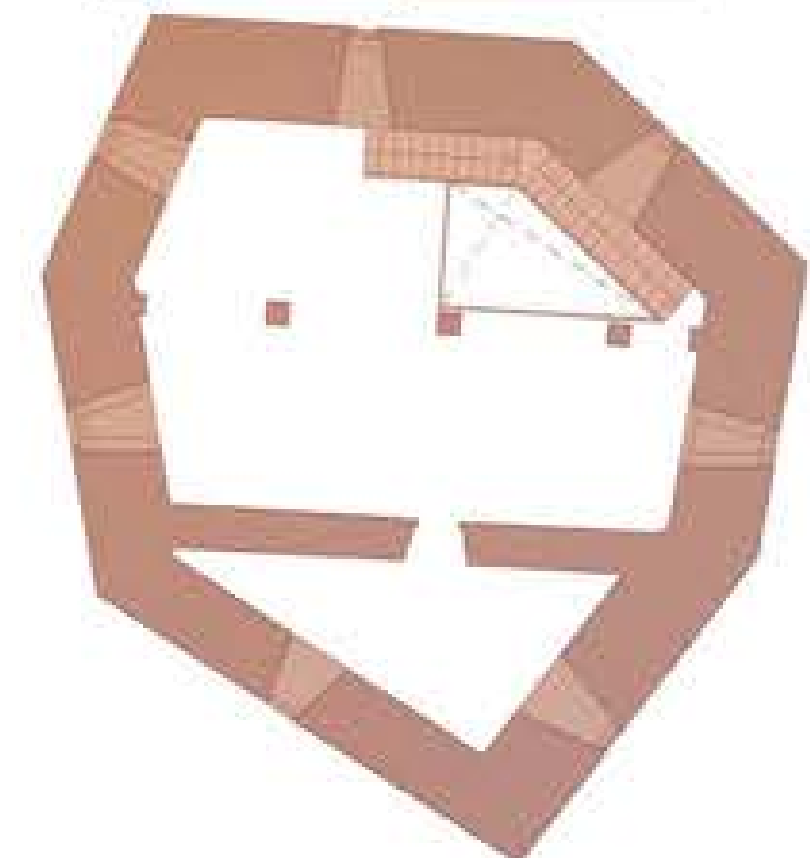
1300	1400	1500	1600	1700	1800	1900	2000	2100	2200
DOMINIO ALMOHADE	REINO NAZARÍ	REYES CATÓLICOS	CARLOS I	FELIPE II	FELIPE III	CARLOS V	FELIPE IV	CARLOS VI	CARLOS VII
1300	1350	1400	1450	1500	1550	1600	1650	1700	1750




Partido de la Costa
59.921,173 ha
2,03% del Reino de Granada
ORTOFOTOGRAFÍA EN PLANTA DEL ENTORNO DE LA TORRE



PLANTA INFERIOR



PLANTA SUPERIOR



PLANTA DE CUBIERTA



ALZADO 1



ALZADO 2




ALZADO 3



ALZADO 4



ALZADO 5



ALZADO 6



ALZADO 7



0 4 20 40 m



ORTOFOTOGRAFÍA EN PLANTA DEL ENTORNO DE LA TORRE

Partido de Torvizcón
23.819,908 ha
0,81% del Reino de Granada



AXONOMETRÍA
VISTA DESDE EL SURESTE



AXONOMETRÍA
VISTA DESDE EL NORESTE



AXONOMETRÍA
VISTA DESDE EL NOROESTE



AXONOMETRÍA
VISTA DESDE EL SUROESTE



ORTOFOTOGRAFÍA DE LA PLANTA DE CUBIERTA



ORTOFOTOGRAFÍA DE LA PLANTA DE LA ESTANCIA INTERIOR



ORTOFOTOGRAFÍA DE LA BÓVEDA DE LA ESTANCIA INTERIOR



ORTOFOTOGRAFÍA DE LA SECCIÓN 1-1'



ORTOFOTOGRAFÍA DE LA SECCIÓN 2-2'



ORTOFOTOGRAFÍA DE LA SECCIÓN 3-3'



ORTOFOTOGRAFÍA DE LA SECCIÓN 4-4'



ALZADO ESTE



ALZADO OESTE



ALZADO NORTE



ALZADO SUR




1200	1207	1211	1216	1221	1227	1234	1240	1246	1253	1259	1266
DOMINIO ALMOHADA	REINO NAZARÍ	REYES CATÓLICOS	CARLOS I	FELIPE II	FELIPE II	CARLOS V	FELIPE II	FELIPE II	CARLOS V	FELIPE II	CARLOS V
1300	1300	1300	1300	1300	1300	1300	1300	1300	1300	1300	1300



Partido de Torvizcón
23.819,908 ha
0,81% del Reino de Granada

ORTOFOTOGRAFÍA EN PLANTA DEL ENTORNO DE LA TORRE
0 5 10 20 m



ORTOFOTOGRAFÍA DE LA PLANTA DE CUBIERTA

0 10 50 100 m



AXONOMETRÍA
VISTA DESDE EL SURESTE



AXONOMETRÍA
VISTA DESDE EL NORESTE



AXONOMETRÍA
VISTA DESDE EL NOROESTE



AXONOMETRÍA
VISTA DESDE EL SUROESTE



ALZADO ESTE



ALZADO OESTE



ALZADO NORTE



ALZADO SUR

Exposición del 3 al 14 de noviembre de 2020
Horario: de 10:00 a 17:00h

ESCUELA DE ESTUDIOS ÁRABES (CSIC)
Casa del Chapiz
Cuesta del Chapiz, 22 (18010) Granada



Dirección y coordinación:
Luis José García Pulido
Jonathan Ruiz Jaramillo

Colaboración:
Carmen Muñoz González
Sara Peñalver Martín
María de las Mercedes García Lozano
Laura Montiel Vega
Juan Entrenas Hornillo

Las torres conservadas en la provincia de Granada

El sistema defensivo de la frontera terrestre y litoral del reino nazarí



Las torres conservadas en la provincia de Granada El sistema defensivo de la frontera terrestre y litoral del reino nazarí

Entender para valorar, comprender para conservar, interpretar para intervenir.

El reino nazarí de Granada abarcó las zonas montañosas del sudeste de la Península Ibérica, donde se estableció una frontera natural con el reino de Castilla entre 1232 y 1492. Para su control y comunicación visual con los principales núcleos nazaríes se estableció una red de torres defensivas. Muchas aún subsisten diseminadas entre las provincias de Granada, Málaga, Almería, Jaén y Cádiz.

A pesar de que tras la conquista castellana muchas de estas torres perdieron su utilidad defensiva, un nutrido grupo de estas, aunque con adaptaciones a las nuevas estrategias y técnicas militares como la artillería, siguieron empleándose como elementos de vigilancia y control en el territorio. Estas construcciones, dada su condición histórica como frontera de reinos y civilizaciones, se ubican en emplazamientos singulares, erigiéndose como hitos referenciales de los territorios en los que se asientan. Su diversa tipología y morfología constituyen un fiel testimonio de las distintas formas de vertebración territorial que se han sucedido a lo largo de la historia, lo que hace que no puedan ser entendidas fuera de esta dimensión. Encontramos por tanto un conjunto de construcciones de valor patrimonial y paisajístico incalculable. Sin embargo, las circunstancias que han provocado la riqueza de este patrimonio son las que, al mismo tiempo, generan las principales problemáticas para su conservación. En efecto, su ubicación, las más de las veces lejos de núcleos urbanos en zonas poco accesibles, hace que se vean afectadas por el abandono, el olvido, el expolio... Así, el acuciante y progresivo deterioro al que se ven sometidas hace que el estado general de muchas esté próximo a la ruina.

Esta muestra expositiva pretende que el conocimiento exhaustivo adquirido de este patrimonio defensivo se difunda alcanzando a todos los estratos de la sociedad, tratando de transferir todos sus valores a nivel tipológico, morfológico, constructivo, material, paisajístico, territorial y estratégico, valores a partir de los que transmitir la trascendencia que este conjunto de bienes culturales aporta a la sociedad en la que se insertan, traspasando por tanto la barrera de un conocimiento puesto a disposición exclusivamente de expertos cualificados.

Con esta exposición se divulga un conocimiento actualizado en base a los trabajos de documentación científica desarrollado sobre una importante etapa histórico-cultural, que definió el paso de la Edad Media a la Época Moderna, exhibiéndose una completa documentación sobre una red de construcciones militares andaluzas y modernas, muchas de ellas poco conocidas por el público en general, debido a su dispersión y dificultad de acceso.

Pese a tener todas una protección y catalogación como bienes de interés cultural (BIC), en la actualidad muchas de ellas presentan un precario estado de conservación, puesto de relieve al analizar fotografías de las últimas tres décadas. Esta información, además de su interés científico, supone un punto de partida para mejorar su salvaguarda.

